

Утверждено



**ОБЩЕСТВО С ОГРАНИЧЕННОЙ ОТВЕТСТВЕННОСТЬЮ
«СЕВЕРЭНЕРГОПРОЕКТ»
(ООО «СЭП»)**

160014, г.Вологда, ул. Комсомольская, д.3, т/ф.(8172)54-40-00; e-mail: sep2005@inbox.ru;
ИНН 3525157938, КПП 352501001, р/с 40702810350310000091 в Вологодском РФ ОАО
"РОССЕЛЬХОЗБАНК", БИК 041909747, к/с 30101810700000000747

Свидетельство №П-0082-07-2009-0128 от 28 мая 2015 г.

Заказчик – филиала ПАО «МРСК Волги» - «Мордовэнерго»

**Проект планировки территории с проектом межевания территории
в его составе по объекту:**

**«Строительство энергетического
производственно-технологического комплекса – сооружения
подстанции «Дракино» 110/10 Кв»**

Том 1

Директор ООО «Северэнергопроект»

А.В.Смирнов

2016 г.



2016

Инв. № подл.	Взам. инв. №
Подп. и дата	

РЕГИСТРАЦИОННАЯ КАРТОЧКА ПРОЕКТА

1.	Адрес строительства	Ковылкинский район, республика Мордовия
2.	Наименование объекта	«Строительство энергетического производственно-технологического комплекса – сооружения подстанции «Дракино» 110/10 кВ»
3.	Приказ (распоряжение) органов государственной власти и (или) органов местного самоуправления о подготовке документации по проекту планировки	Письмо Администрации Ковылкинского муниципального района Республики Мордовия №3640 от 22.09.2016г.
4.	Заказчик	ПАО «МРСК Волги» - «Мордовэнерго»
5.	Проектная организация	ООО «Северэнергопроект»
6.	Авторы проекта	О.А. Лесникова, А.В. Корчагина
7.	Стадия	Проект планировки территории
8.	Вид строительства	строительство
9.	Количество эксплуатационных единиц	строительство отпайки от ВЛ 110 кВ Мокша – Казенный Майдан на проектируемую ПС 110/10 кВ Дракино; строительство отпайки ВЛ 110 кВ Мокша – Инсар тяговая на проектируемую ПС 110/10 кВ Дракино - строительство ПС 110/10 кВ «Дракино»
10.	Общая площадь земельных участков под строительство (ориентировочно)	294569 кв.м.
11.	Намеченные строки строительства	2017 г.
12.	Адреса:	
	Заказчик	430030 г. Саранск, ул. Васенко, 40 В
	Подрядчик	160014, Вологодская область, г.Вологда, ул. Комсомольская, д.3.
13.	Телефоны:	
	Заказчик	(8342) 24-72-27
	Подрядчик	(8172) 54-40-00 (приёмная)

Согласовано

Взам. инв. №

Подп. и дата

Инв. № подл.

						Строительство энергетического производственно-технологического комплекса – сооружения подстанции «Дракино» 110/10 кВ			
Изм.	Кол.	Лист	№ док.	Подп.	Дата				
Разраб.		Корчагина		<i>AKop</i>	09.16	Графическая часть	Стадия	Лист	Листов
Пров.		Лесникова		<i>Lesnikova</i>	09.16		П		
							ООО "Северэнергопроект"		

СПИСОК УЧАСТНИКОВ ПРОЕКТИРОВАНИЯ

Начальник землеустроительного отдела
ООО «Северэнергопроект»

О.А. Лесникова

Инженер землеустроитель ООО «Северэнергопроект»

А.В. Корчагина

Изм	Кол.	Лист	№ док	Подп.	Дата

Изм	Кол.	Лист	№ док	Подп.	Дата

Строительство энергетического производственно-технологического комплекса – сооружения подстанции «Дракино» 110/10 кВ

СОСТАВ ПРОЕКТА:

I. Основная часть проекта планировки территории (Утверждаемая часть). Графическая часть.

- 1. Разбивочный чертеж красных линий;
- 2. Чертеж планировки территории

II. Основная часть проекта планировки территории. Положение о размещении объектов энергетики (Утверждаемая часть). Текстовая часть.

- 3. Положения о размещении линейного объекта;
 - 3.1 Исходно-разрешительная документация
 - 3.2 Сведения о линейном объекте и его краткая характеристика
 - 3.3 Характеристика планируемого развития территории при размещении линейных объектов
- 4. Мероприятия по освоению территории проектирования и сроки их реализации;
- 5. Сведения о соответствии разработанной документации требованиям законодательства о градостроительной деятельности;

III. Материалы по обоснованию проекта планировки территории. Графическая часть.

- 6. Схема расположения элемента планировочной структуры;
- 7. Схема использования территории в период подготовки проекта планировки территории
- 8. Схема организации улично-дорожной сети
- 9. Схема границ зон с особыми условиями использования территории

IV. Пояснительная записка материалов по обоснованию проекта планировки территории

- 10. Исходные данные и условия для подготовки проекта планировки территории линейного объекта
- 11. Обоснование параметров линейного объекта, планируемого к размещению
 - 11.1 сведения о линейном объекте с указанием наименования, назначения и месторасположения начального и конечного пунктов линейного объекта
 - 11.2 технико-экономическая характеристика планируемого к размещению линейного объекта
- 12. Инженерные изыскания
- 13. Проект организации строительства
- 14. Обоснование размещения линейного объекта на планируемой территории
 - 14.1 Климатическая характеристика района
 - 14.2 Географическая характеристика района
- 15. Обоснование размещения линейного объекта с учетом особых условий использования территорий и мероприятий по сохранности объектов культурного наследия
- 16. Защита территории от чрезвычайных ситуаций природного и техногенного характера, проведение мероприятий по гражданской обороне и пожарной безопасности

V. Проект межевания

- 17. Пояснительная записка проекта межевания
 - 17.1 Анализ территории проектирования на предмет сформированных земельных участков, прошедших государственный кадастровый учет
 - 17.2 Определение фактических землепользователей и видов использования земельных участков
 - 17.3 Обоснование границ устанавливаемых земельных участков
 - 17.4 Техничко-экономические показатели проекта межевания
- 18. Чертеж межевания территории

Взам. инв. №	
Подп. и дата	
Инв. № подл.	

							Строительство энергетического производственно-технологического комплекса – сооружения подстанции «Дракино» 110/10 кВ	Лист
Изм	Кол.	Лист	№ док	Подп.	Дата			

№ п.п.	Содержание	Примечание
	1. Основная часть проекта планировки территории (Утверждаемая часть). Графическая часть.	7 стр.
1.	Разбивочный чертеж красных линий	8 стр.
2.	Чертеж планировки территории	14 стр.
	2. Основная часть проекта планировки территории. Положение о размещении объектов энергетики (Утверждаемая часть). Текстовая часть.	7 стр.
1.	Положения о размещении линейного объекта	7 стр.
1.1	Исходно-разрешительная документация	7 стр.
1.2	Сведения о линейном объекте и его краткая характеристика	8 стр.
1.3	Характеристика планируемого развития территории при размещении линейных объектов	10 стр.
2.	Мероприятия по освоению территории проектирования и сроки их реализации	14 стр.
3.	Сведения о соответствии разработанной документации требованиям законодательства о градостроительной деятельности	17 стр.
	3. Материалы по обоснованию проекта планировки территории. Графическая часть	7 стр.
1.	Схема расположения элемента планировочной структуры;	8 стр.
2.	Схема использования территории в период подготовки проекта планировки территории	11 стр.
3.	Схема организации улично-дорожной сети	25 стр.
4.	Схема границ зон с особыми условиями использования территории	26 стр.
	4. Пояснительная записка материалов по обоснованию проекта планировки территории	7 стр.
1.	Исходные данные и условия для подготовки проекта планировки территории линейного объекта	7 стр.
2.	Обоснование параметров линейного объекта, планируемого к размещению	9 стр.
2.1	сведения о линейном объекте с указанием наименования, назначения и месторасположения начального и конечного пунктов линейного объекта	9 стр.
2.2	технико-экономическая характеристика планируемого к размещению линейного объекта	9 стр.
3.	Инженерные изыскания	15 стр.
4.	Проект организации строительства	17 стр.
5.	Обоснование размещения линейного объекта на планируемой территории	21 стр.
5.1	Климатическая характеристика района	22 стр.
5.2	Географическая характеристика района	23 стр.
6.	Обоснование размещения линейного объекта с учетом особых условий использования территорий и мероприятий по сохранности объектов культурного наследия	26 стр.
7.	Защита территории от чрезвычайных ситуаций природного и техногенного характера, проведение мероприятий по гражданской обороне и пожарной	26 стр.

Изм	Кол.	Лист	№ док	Подп.	Дата	Инв. № подл.	Подп. и дата	Взам. инв. №

№ п.п.	Содержание	Примечание
	безопасности	
8.	Приложения	
А	Письмо Администрации Ковылкинского муниципального района Республики Мордовия №3640 от 22.09.2016г.	
Б	Письмо Администрации Ковылкинского муниципального района Республики Мордовия №3641 от 22.09.2016г.	
В	Технические условия на пересечения автодорог	
Г	Согласование прохождения проектируемой ВЛ по земельному участку с кадастровым номером 13:12:0508002:25	
Д	Согласование прохождения проектируемой ВЛ по земельному участку с кадастровым номером 13:12:0529003:29	
Е	Согласование прохождения проектируемого объекта по земельным участкам с кадастровыми номерами 13:12:0529003:36, 13:12:0529003:50	
Ж	Согласование прохождения ВЛ 110 кВ по землям СХПК «Казенномайданский» и СХПК «Дракинский»	
И	Согласование прохождения ВЛ 110 кВ по землям ООО «Мордовский племенной центр»	
	5. Проект межевания	7 стр.
1.	Пояснительная записка проекта межевания	7 стр.
1.1	Анализ территории проектирования на предмет сформированных земельных участков, прошедших государственный кадастровый учет	7 стр.
1.2	Определение фактических землепользователей и видов использования земельных участков	8 стр.
1.3	Обоснование границ устанавливаемых земельных участков	12 стр.
1.4	Технико-экономические показатели проекта межевания	12 стр.
2.	Графические материалы проекта межевания	14 стр.
2.1	Чертеж межевания территории	15 стр.

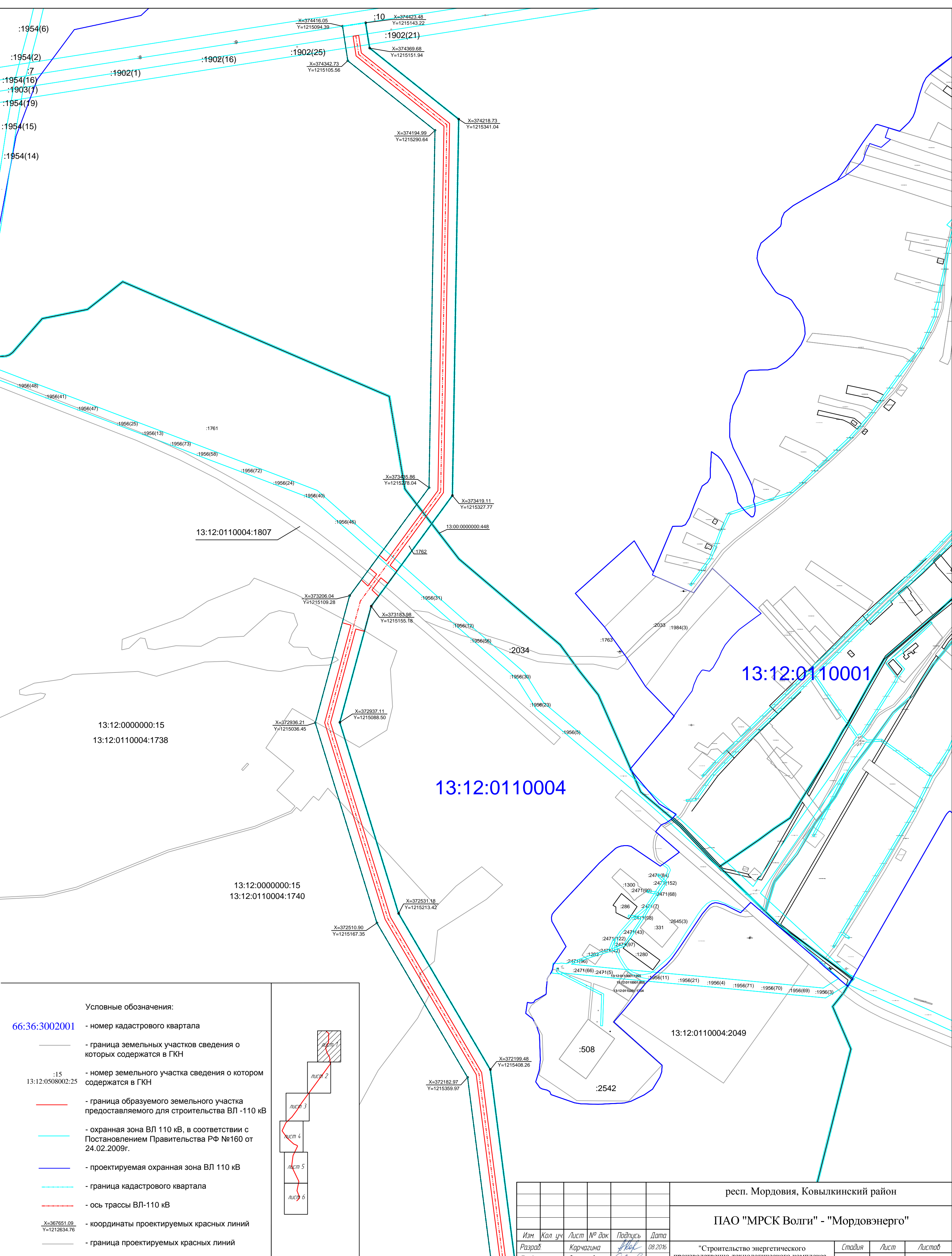
Взам. инв. №	
Подп. и дата	
Инв. № подл.	

**ОСНОВНАЯ ЧАСТЬ ПРОЕКТА ПЛАНИРОВКИ ТЕРРИТОРИИ
ГРАФИЧЕСКАЯ (УТВЕРЖДАЕМАЯ) ЧАСТЬ**

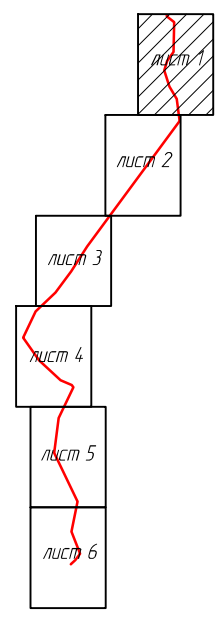
Инв. № подл.	Подп. и дата	Взам. инв. №

Изм	Кол.	Лист	№ док	Подп.	Дата

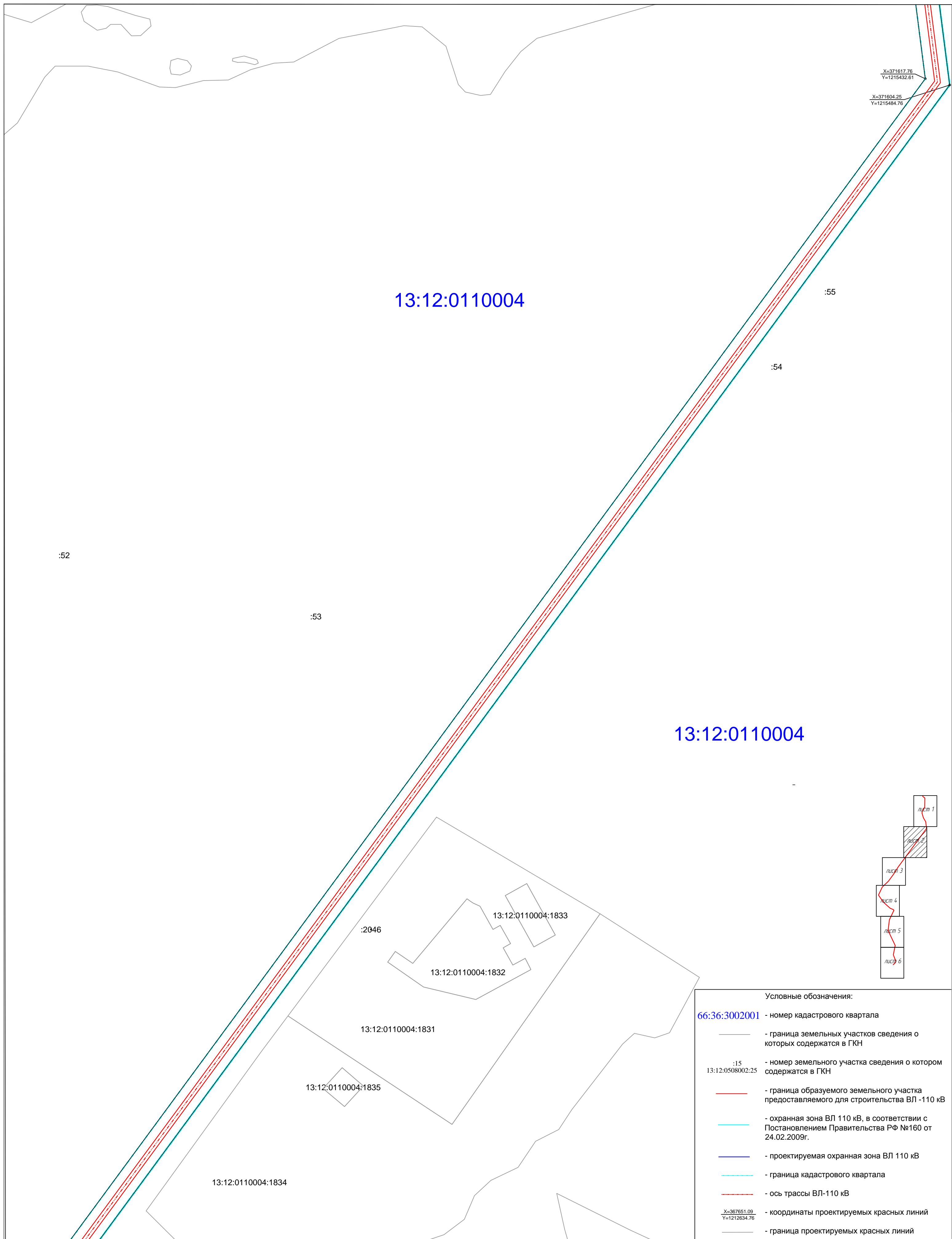
Строительство энергетического производственно-технологического комплекса – сооружения подстанции «Дракино» 110/10 кВ



- Условные обозначения:
- 66:36:3002001** - номер кадастрового квартала
 - - граница земельных участков сведения о которых содержатся в ГКН
 - :15
13:12:0508002:25 - номер земельного участка сведения о котором содержатся в ГКН
 - - граница образуемого земельного участка предоставляемого для строительства ВЛ -110 кВ
 - - охранный зона ВЛ 110 кВ, в соответствии с Постановлением Правительства РФ №160 от 24.02.2009г.
 - - проектируемая охранный зона ВЛ 110 кВ
 - - граница кадастрового квартала
 - - ось трассы ВЛ-110 кВ
 - X=367651.09
Y=1212634.76 - координаты проектируемых красных линий
 - - граница проектируемых красных линий



респ. Мордовия, Ковылкинский район							
ПАО "МРСК Волга" - "Мордовэнерго"							
Изм	Кол. уч.	Лист	№ док.	Подпись	Дата		
Разраб		Карчагина			08.2016		
Проверил		Лесникова			08.2016		
"Строительство энергетического производственно-технологического комплекса - сооружения подстанции "Дракино" 110/10 кВ"					Стадия	Лист	Листов
					п	1	6
Разбивочный чертеж красных линий М 1 : 5 000					ООО "Северэнергопроект"		



X=371617.76
Y=1215432.61

X=371604.25
Y=1215484.76

13:12:0110004

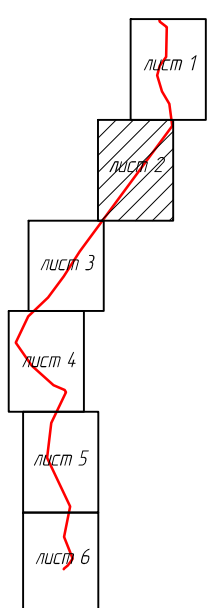
:55

:54

:52

:53

13:12:0110004

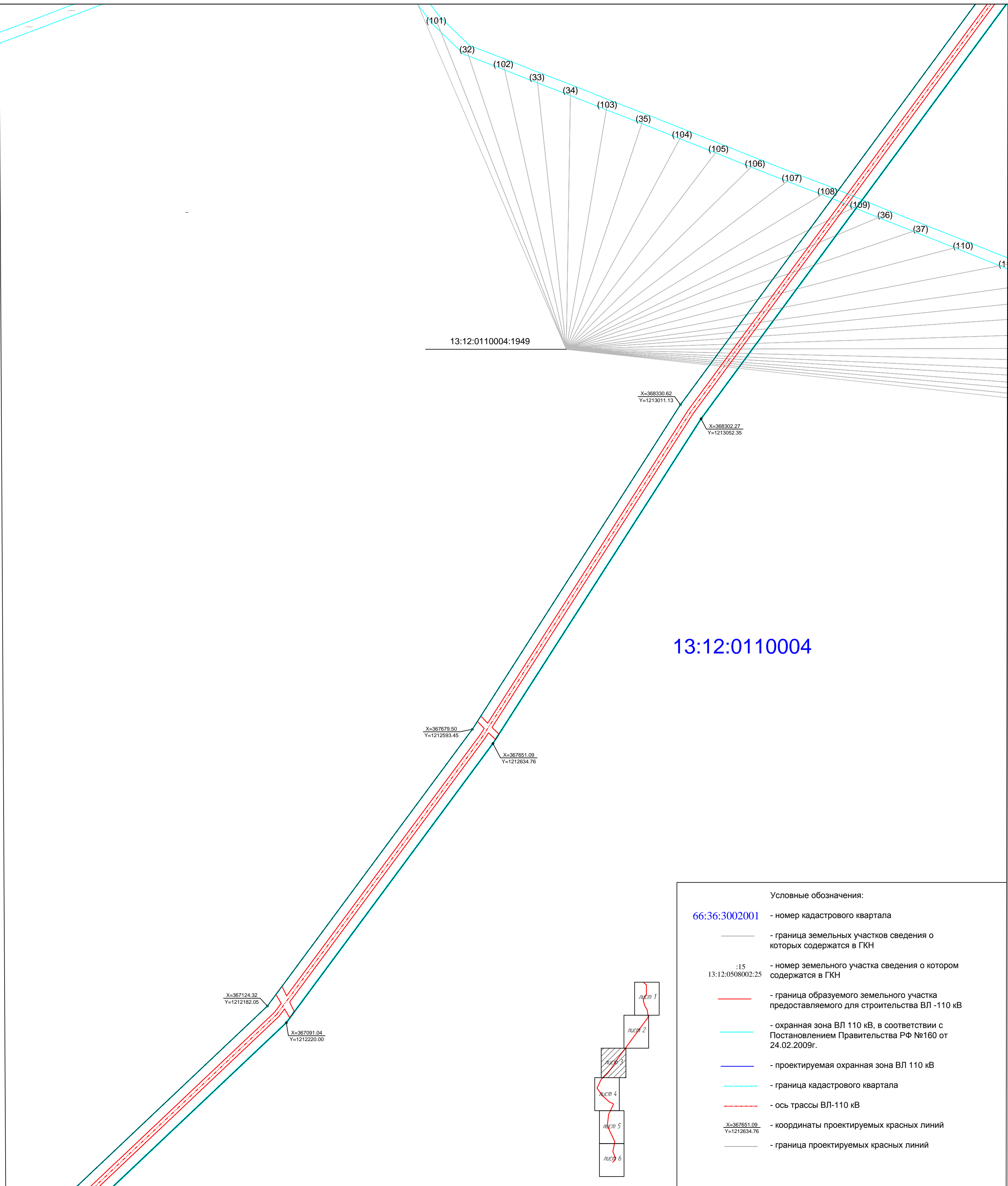


- Условные обозначения:
- 66:36:3002001 - номер кадастрового квартала
 - граница земельных участков сведения о которых содержатся в ГКН
 - :15
13:12:0508002:25 - номер земельного участка сведения о котором содержатся в ГКН
 - граница образуемого земельного участка предоставляемого для строительства ВЛ -110 кВ
 - охранная зона ВЛ 110 кВ, в соответствии с Постановлением Правительства РФ №160 от 24.02.2009г.
 - проектируемая охранная зона ВЛ 110 кВ
 - граница кадастрового квартала
 - ось трассы ВЛ-110 кВ
 - X=367851.09
Y=1212634.76 - координаты проектируемых красных линий
 - граница проектируемых красных линий

Изм.	Кол. уч.	Лист	№ док.	Подпись	Дата

респ. Мордовия, Ковылкинский район

Лист
2

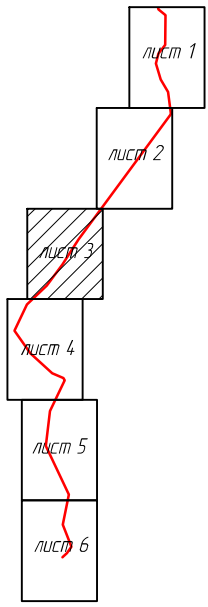


13:12:0110004:1949

13:12:0110004

Условные обозначения:

- 66:36:3002001** - номер кадастрового квартала
- граница земельных участков сведения о которых содержатся в ГКН
- :15
13:12:0508002:25 - номер земельного участка сведения о котором содержатся в ГКН
- граница образуемого земельного участка предоставляемого для строительства ВЛ -110 кВ
- охранная зона ВЛ 110 кВ, в соответствии с Постановлением Правительства РФ №160 от 24.02.2009г.
- проектируемая охранный зона ВЛ 110 кВ
- граница кадастрового квартала
- ось трассы ВЛ-110 кВ
- X=367651.09
Y=1212634.76 - координаты проектируемых красных линий
- граница проектируемых красных линий



X=367124.32
Y=1212182.05

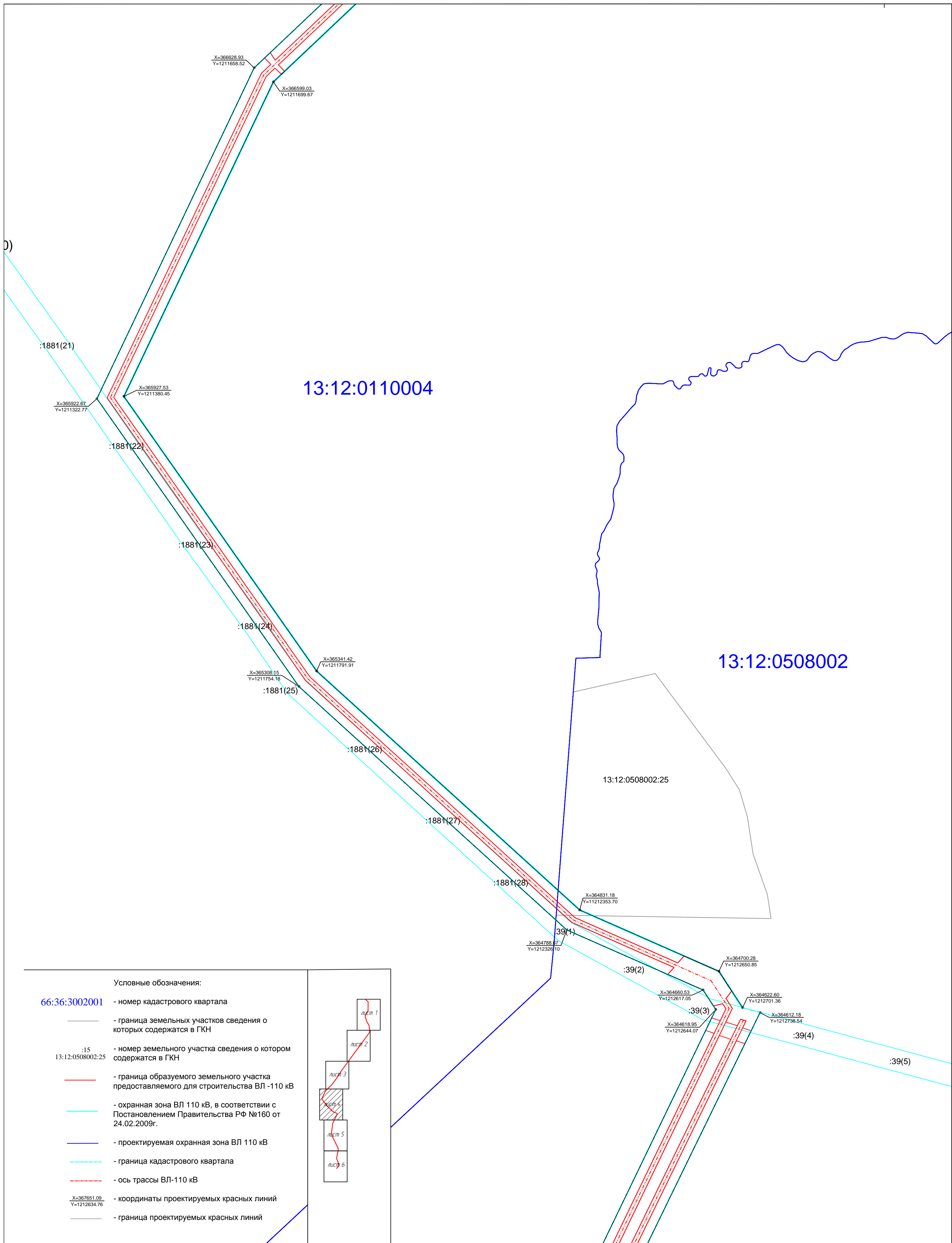
X=367091.04
Y=1212220.00

X=367679.50
Y=1212593.45

X=367651.09
Y=1212634.76

X=368330.62
Y=1213011.13

X=368302.27
Y=1213052.35



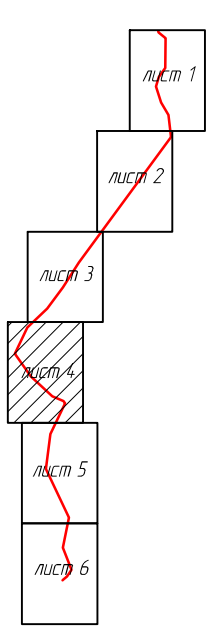
13:12:0110004

13:12:0508002

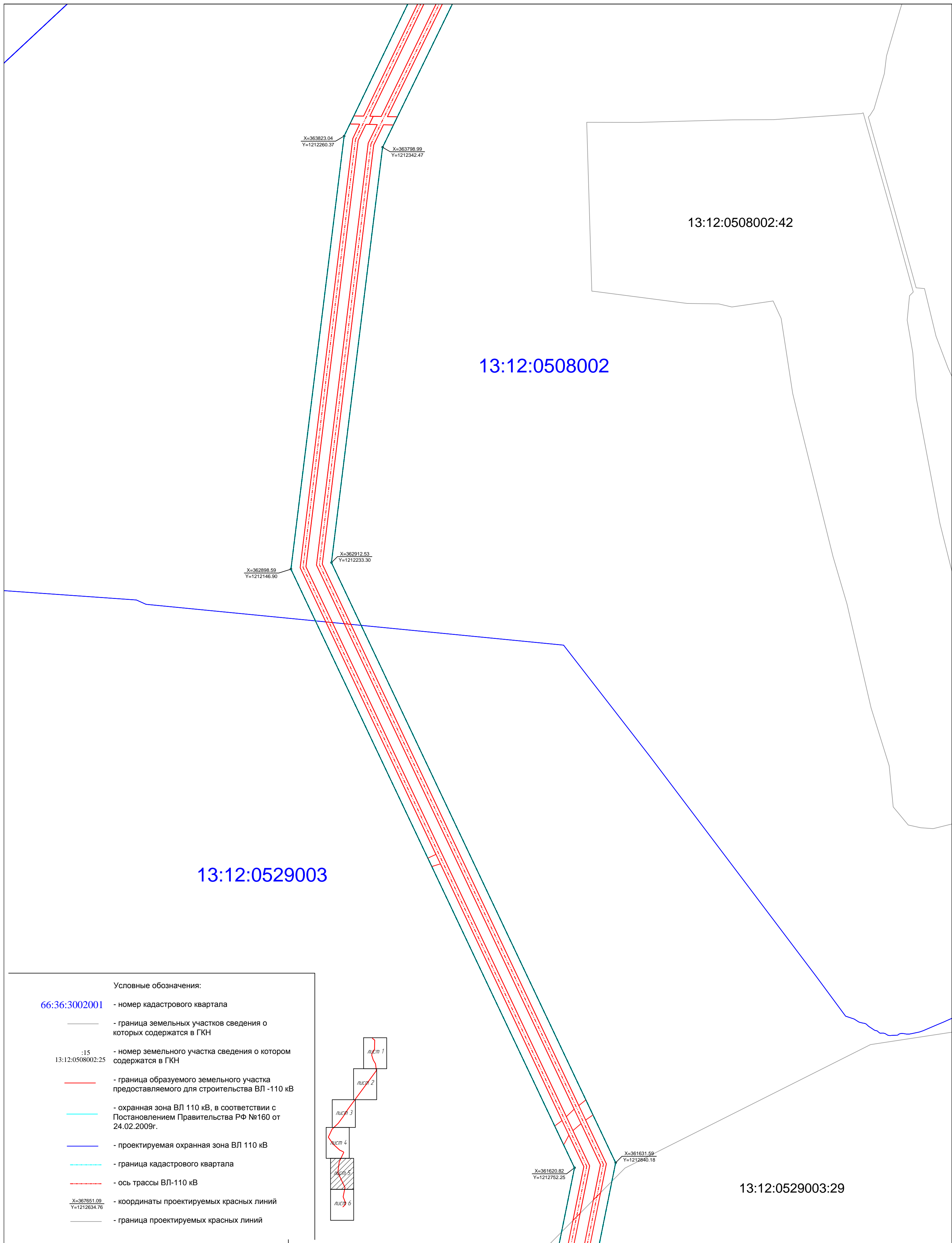
13:12:0508002:25

Условные обозначения:

- 66:36:3002001 - номер кадастрового квартала
- граница земельных участков сведения о которых содержатся в ГКН
- :15
13:12:0508002:25 - номер земельного участка сведения о котором содержатся в ГКН
- граница образуемого земельного участка предоставляемого для строительства ВЛ -110 кВ
- охранная зона ВЛ 110 кВ, в соответствии с Постановлением Правительства РФ №160 от 24.02.2009г.
- проектируемая охранная зона ВЛ 110 кВ
- граница кадастрового квартала
- ось трассы ВЛ-110 кВ
- X=367651.09
Y=1212634.76 - координаты проектируемых красных линий
- граница проектируемых красных линий

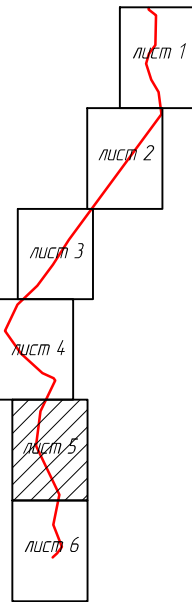


Изм.	Кол. уч.	Лист	№ док.	Подпись	Дата	респ. Мордовия, Ковылкинский район	Лист
							4



Условные обозначения:

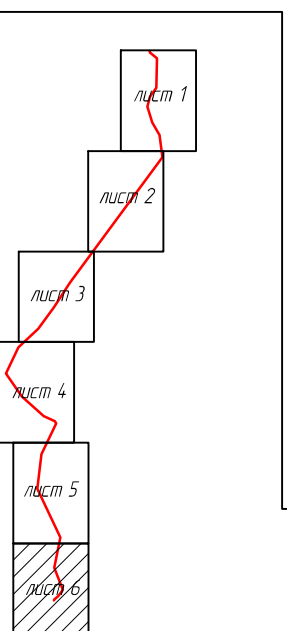
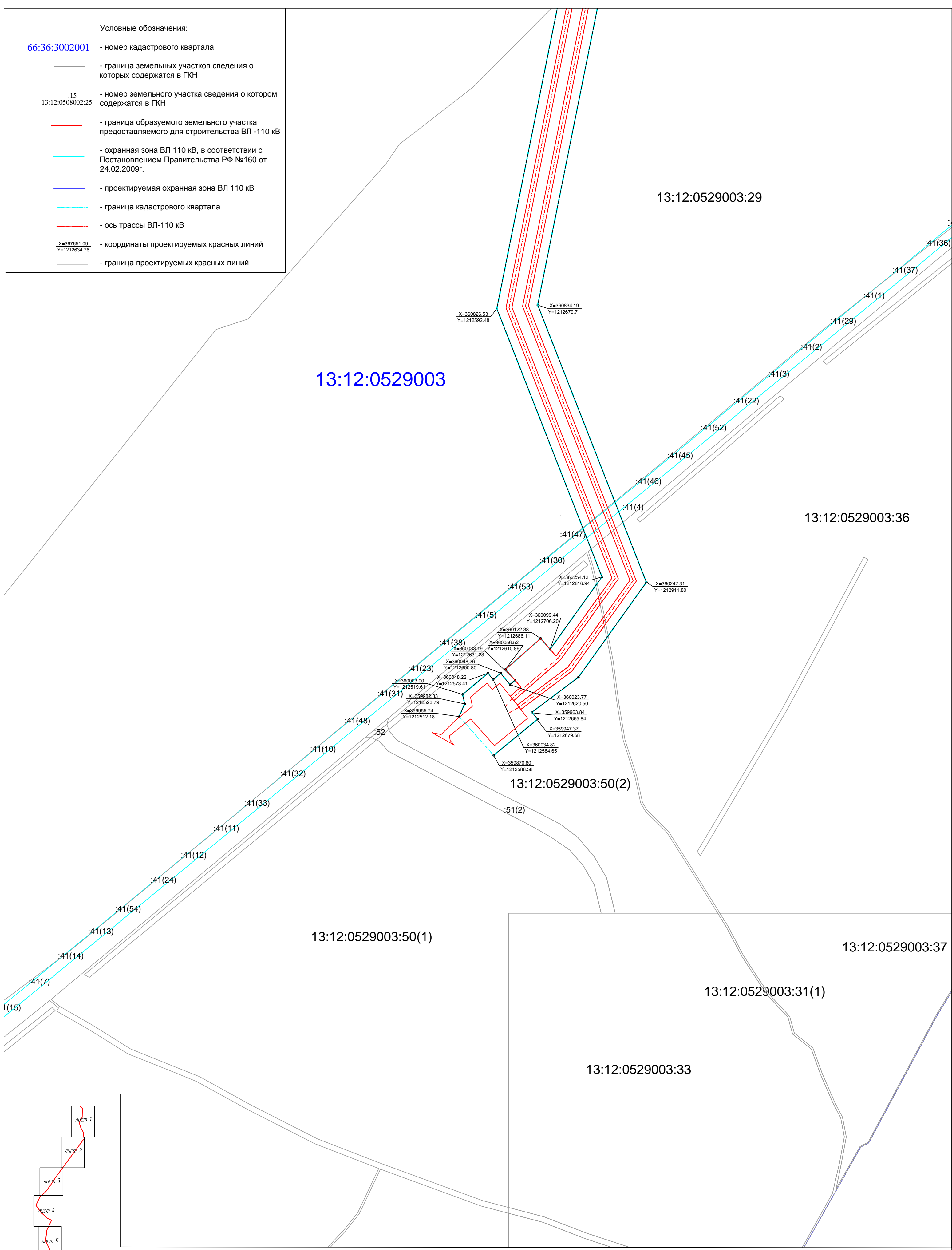
- 66:36:3002001** - номер кадастрового квартала
- граница земельных участков сведения о которых содержатся в ГКН
- :15**
13:12:0508002:25 - номер земельного участка сведения о котором содержатся в ГКН
- граница образуемого земельного участка предоставляемого для строительства ВЛ -110 кВ
- охранный зона ВЛ 110 кВ, в соответствии с Постановлением Правительства РФ №160 от 24.02.2009г.
- проектируемая охранный зона ВЛ 110 кВ
- граница кадастрового квартала
- ось трассы ВЛ-110 кВ
- координаты проектируемых красных линий
- граница проектируемых красных линий



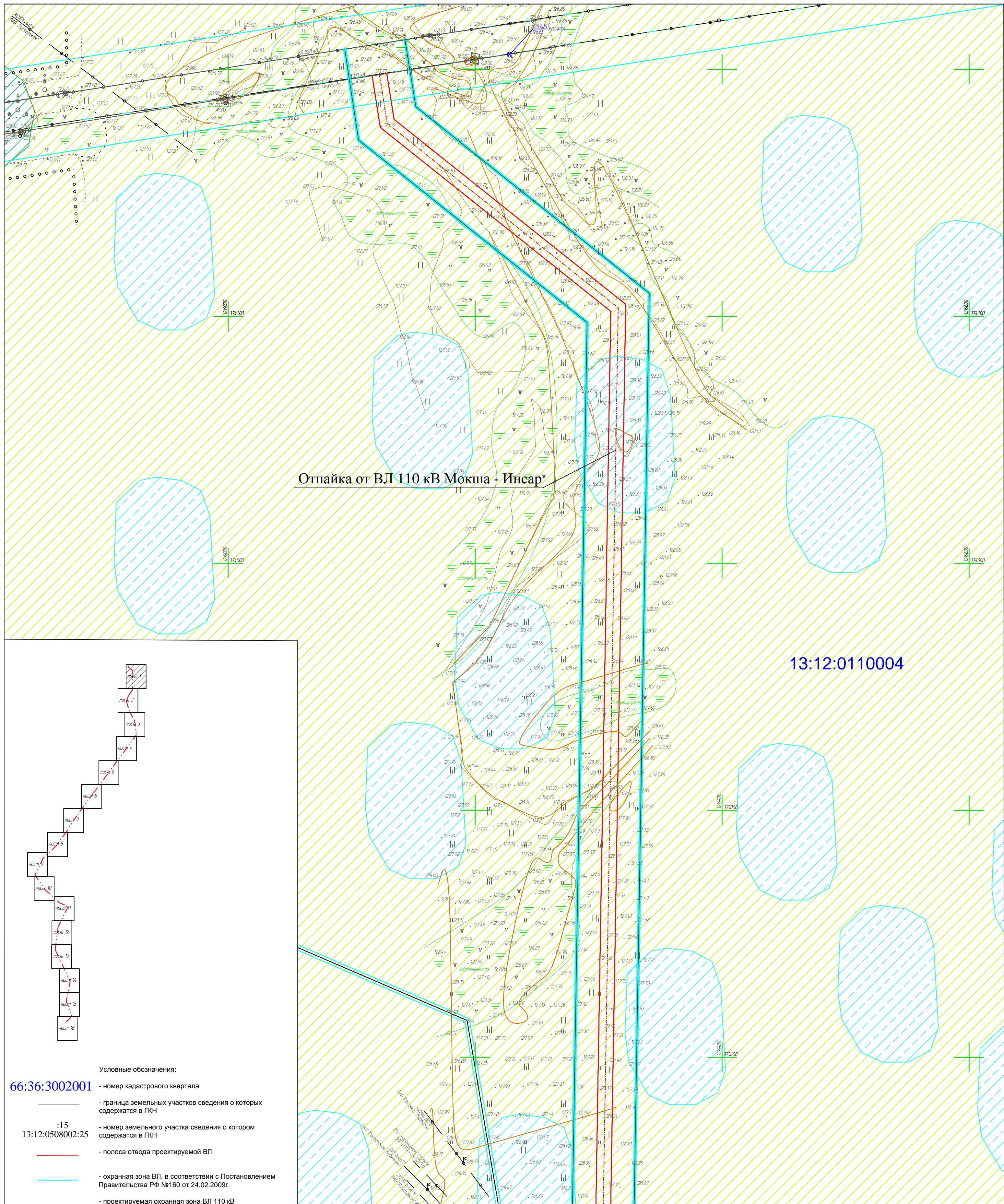
Изм	Кол. уч.	Лист	№ док.	Подпись	Дата

респ. Мордовия, Ковылкинский район

- Условные обозначения:
- 66:36:3002001 - номер кадастрового квартала
 - граница земельных участков сведения о которых содержатся в ГКН
 - :15
13:12:0508002:25 - номер земельного участка сведения о котором содержатся в ГКН
 - граница образуемого земельного участка предоставляемого для строительства ВЛ -110 кВ
 - охранный зона ВЛ 110 кВ, в соответствии с Постановлением Правительства РФ №160 от 24.02.2009г.
 - проектируемая охранный зона ВЛ 110 кВ
 - граница кадастрового квартала
 - ось трассы ВЛ-110 кВ
 - X=367851.09
Y=1212634.76 - координаты проектируемых красных линий
 - граница проектируемых красных линий

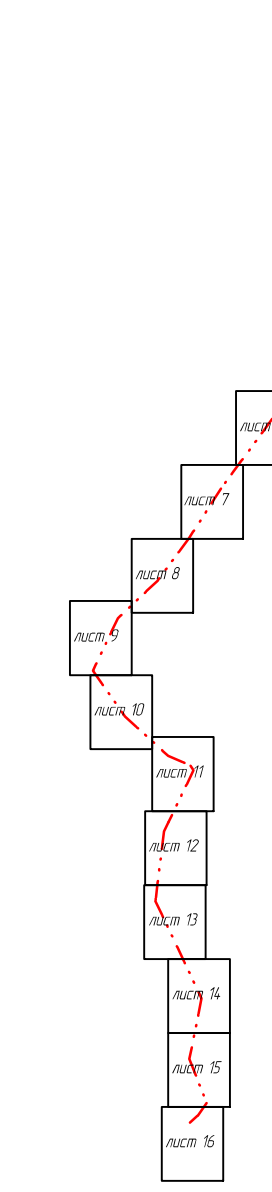


Изм	Кол. уч.	Лист	№ док.	Подпись	Дата	респ. Мордовия, Ковылкинский район	Лист 6
-----	----------	------	--------	---------	------	------------------------------------	-----------



Отпайка от ВЛ 110 кВ Мокша - Инсар

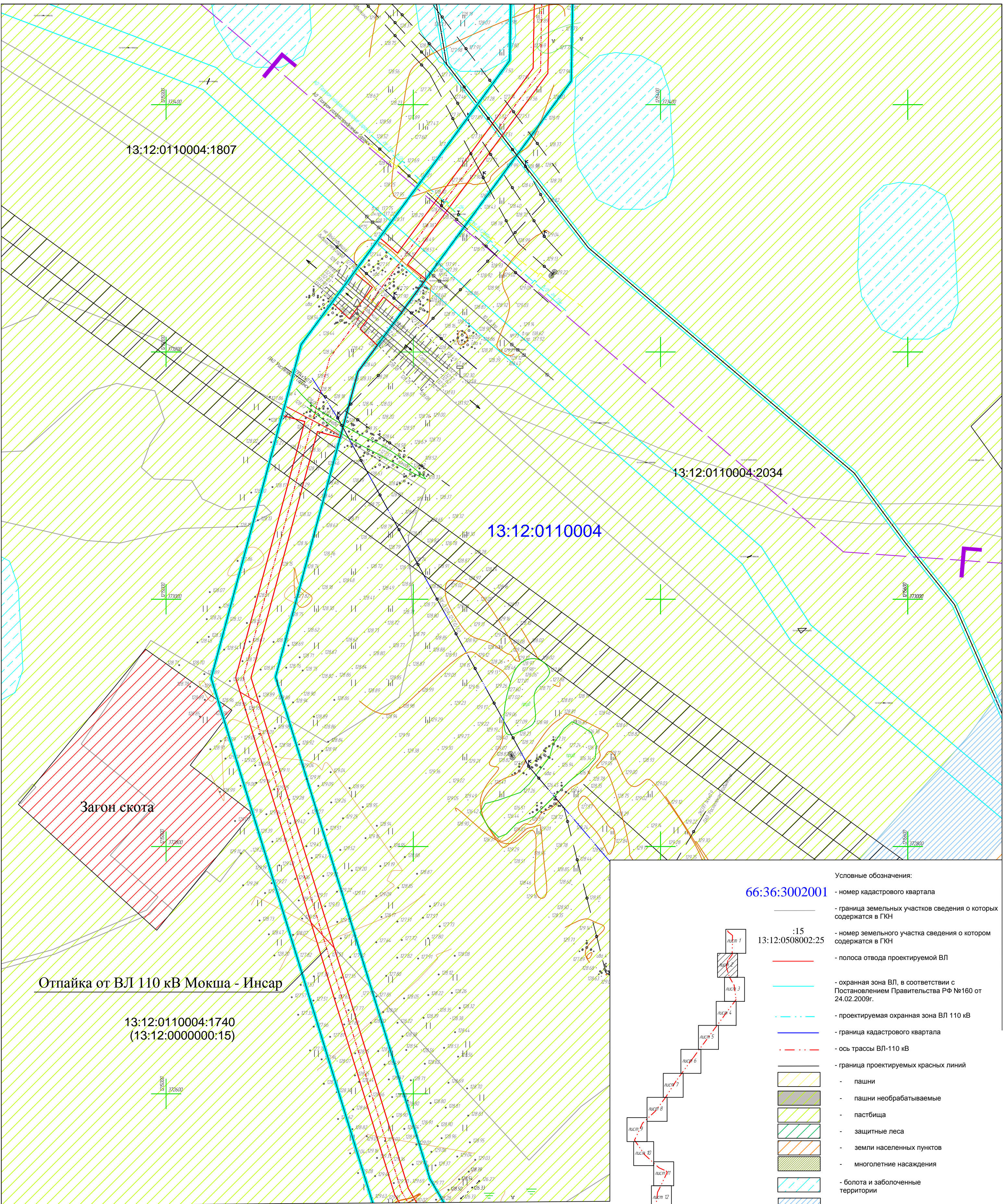
13:12:0110004



- Условные обозначения:
- 66:36:3002001 - номер кадастрового квартала
 - граница земельных участков сведения о которых содержатся в ГКН
 - :15
13:12:0508002:25 - номер земельного участка сведения о котором содержатся в ГКН
 - полоса отвода проектируемой ВЛ
 - охранный зона ВЛ, в соответствии с Постановлением Правительства РФ №160 от 24.02.2009г.
 - проектируемая охранный зона ВЛ 110 кВ
 - граница кадастрового квартала
 - ось трассы ВЛ-110 кВ
 - граница проектируемых красных линий
 - пашни
 - пашни необрабатываемые
 - пастбища
 - защитные леса
 - земли населенных пунктов
 - многолетние насаждения

- болота и заболоченные территории
- водотоки и водоемы
- существующие газопроводы

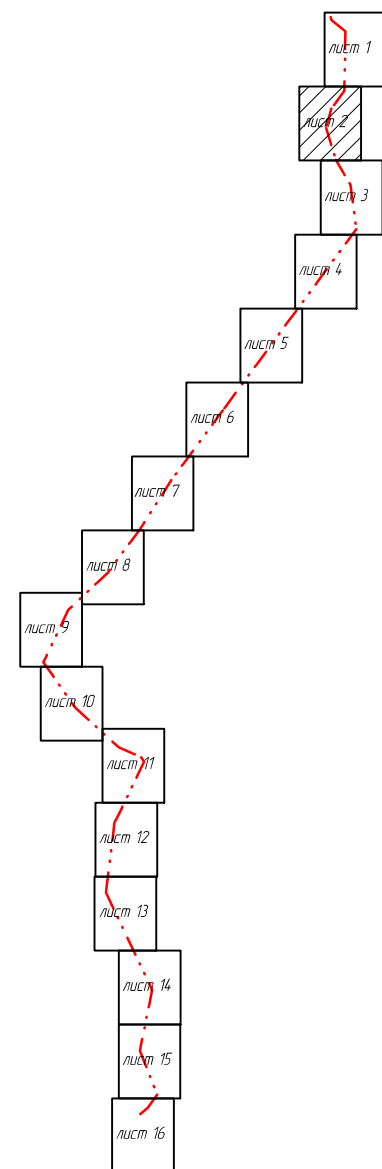
респ. Мордовия, Ковылкинский район					
ПАО "МРСК Волга" - "Мордовэнерго"					
Изм.	Кол. уч.	Лист	№ док.	Подпись	Дата
Разраб		Корчагина		<i>А.К.</i>	08.2016
Проверил		Лесникова		<i>Л.Л.</i>	08.2016
"Строительство энергетического производственно-технологического комплекса - сооружения подстанции "Дракино" 110/10 кВ"					Стадия
Чертеж планировки территории М 1 : 2 000					Лист
ООО "Северэнергопроект"					Листов
					п
					1
					16



66:36:3002001

:15
13:12:0508002:25

- Условные обозначения:
- 66:36:3002001 - номер кадастрового квартала
 - граница земельных участков сведения о которых содержатся в ГКН
 - :15
13:12:0508002:25 - номер земельного участка сведения о котором содержатся в ГКН
 - полоса отвода проектируемой ВЛ
 - охранная зона ВЛ, в соответствии с Постановлением Правительства РФ №160 от 24.02.2009г.
 - проектируемая охранная зона ВЛ 110 кВ
 - граница кадастрового квартала
 - ось трассы ВЛ-110 кВ
 - граница проектируемых красных линий
 - пашни
 - пашни необрабатываемые
 - пастбища
 - защитные леса
 - земли населенных пунктов
 - многолетние насаждения
 - болота и заболоченные территории
 - водотоки и водоемы
 - существующие газопроводы



Отпайка от ВЛ 110 кВ Мокша - Инсар

13:12:0110004:1740
(13:12:0000000:15)

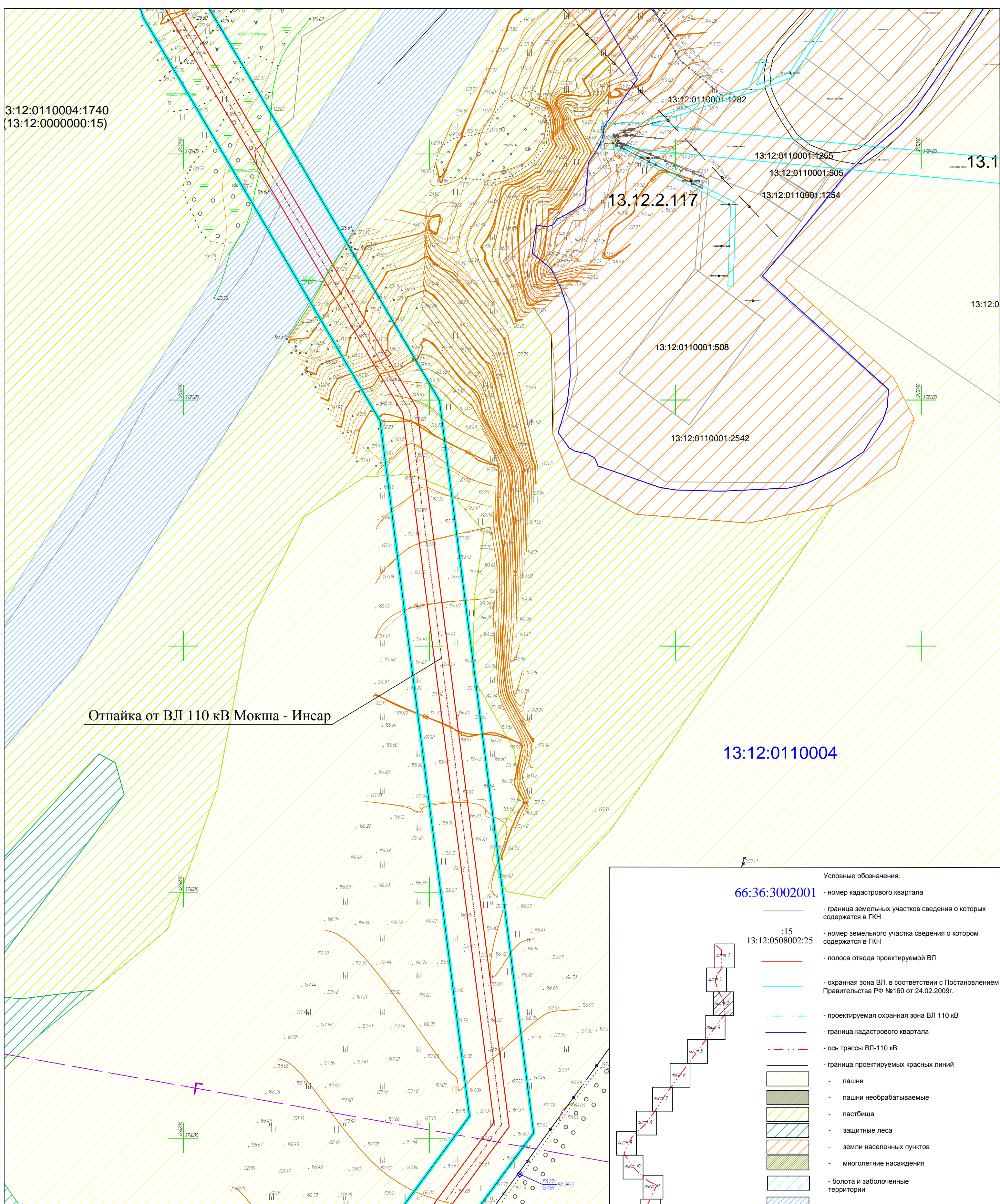
Изм.	Кол. уч.	Лист	№ док.	Подпись	Дата

респ. Мордовия, Ковылкинский район

Лист

2

3:12:0110004:1740
(13:12:0000000:15)



Отпайка от ВЛ 110 кВ Мокша - Инсар

13:12:0110004

66:36:3002001
:15
13:12:0508002:25

Условные обозначения:

- 66:36:3002001 - номер кадастрового квартала
- граница земельных участков сведения о которых содержится в ГКН
- :15 - номер земельного участка сведения о котором содержится в ГКН
- полоса отвода проектируемой ВЛ
- охранная зона ВЛ, в соответствии с Постановлением Правительства РФ №160 от 24.02.2009г.
- проектируемая охранная зона ВЛ 110 кВ
- граница кадастрового квартала
- ось трассы ВЛ-110 кВ
- граница проектируемых красных линий
- пашни
- пашни необрабатываемые
- пастбища
- защитные леса
- земли населенных пунктов
- многолетние насаждения
- болота и заболоченные территории
- водотоки и водоемы
- существующие газопровод

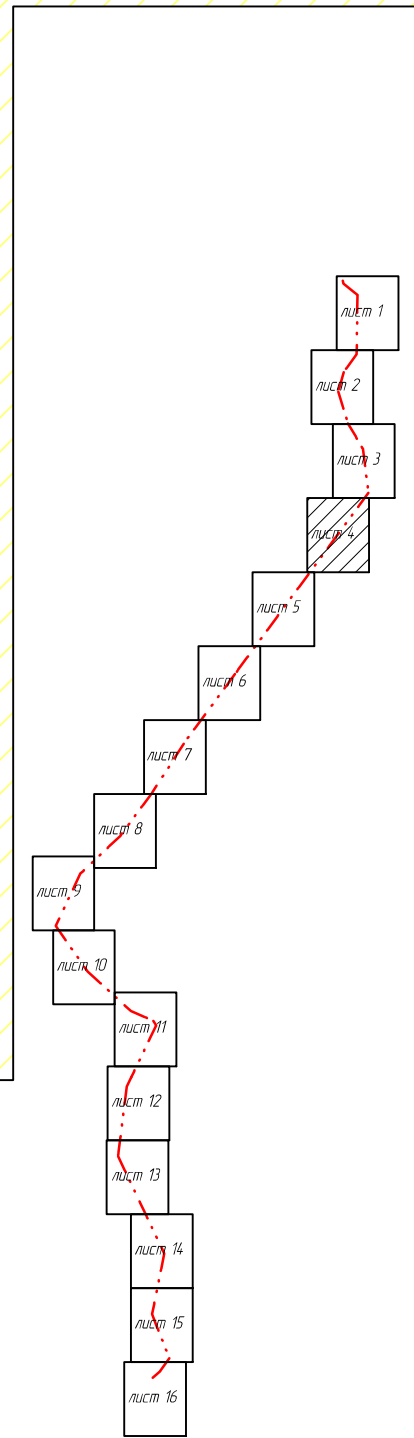
Отпайка от ВЛ 110 кВ Мокша - Инсар

13:12:0110004

66:36:3002001

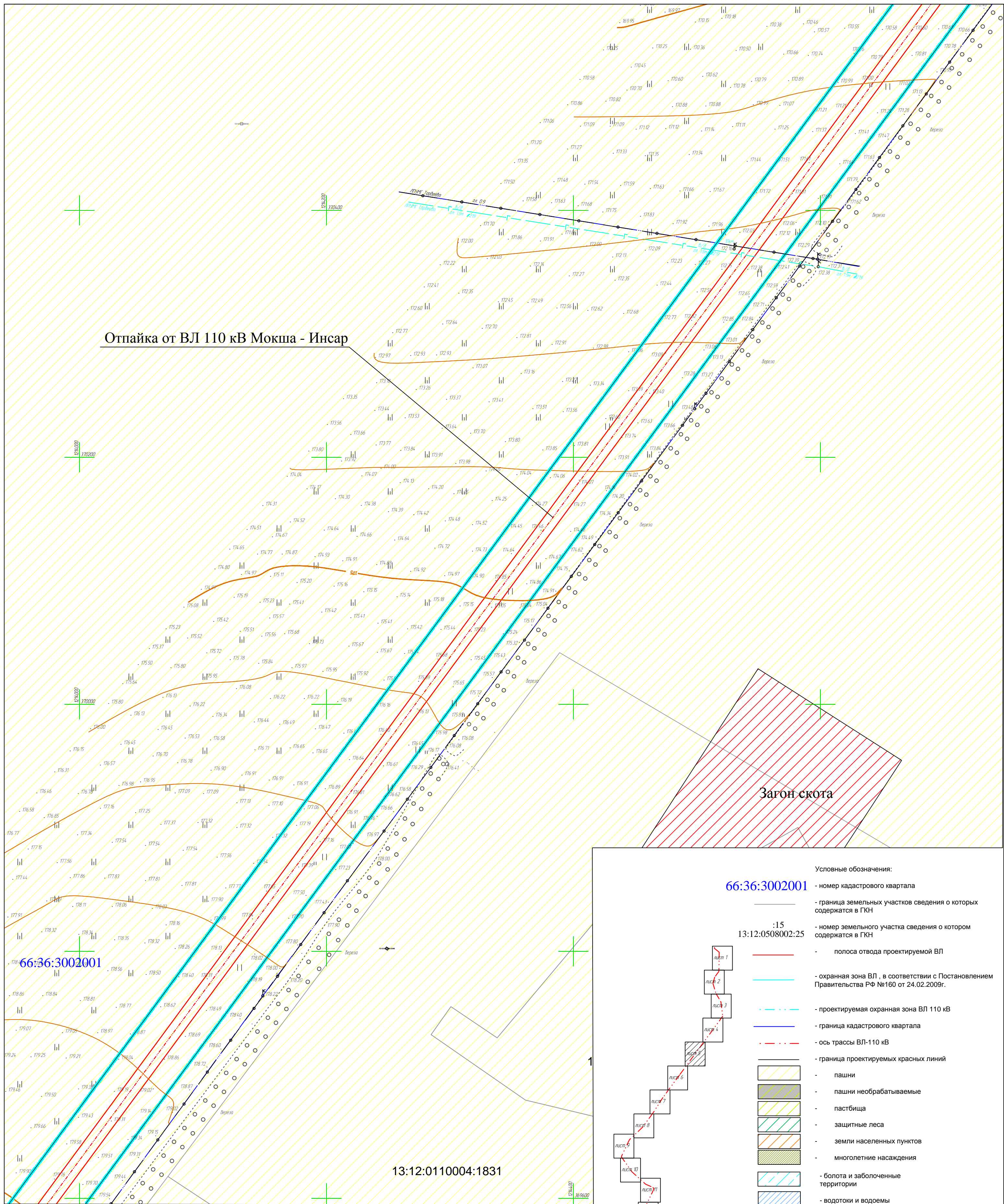
15
13:12:0508002:25

- Условные обозначения:
- 66:36:3002001 - номер кадастрового квартала
 - граница земельных участков сведения о которых содержатся в ГКН
 - :15
13:12:0508002:25 - номер земельного участка сведения о котором содержатся в ГКН
 - полоса отвода проектируемой ВЛ
 - охранная зона ВЛ, в соответствии с Постановлением Правительства РФ №160 от 24.02.2009г.
 - проектируемая охранная зона ВЛ 110 кВ
 - граница кадастрового квартала
 - ось трассы ВЛ-110 кВ
 - граница проектируемых красных линий
 - пашни
 - пашни необрабатываемые
 - пастбища
 - защитные леса
 - земли населенных пунктов
 - многолетние насаждения
 - болота и заболоченные территории
 - водотоки и водоёмы
 - существующие газопроводы



Изм.	Кол. уч.	Лист	№ док.	Подпись	Дата

респ. Мордовия, Ковылкинский район



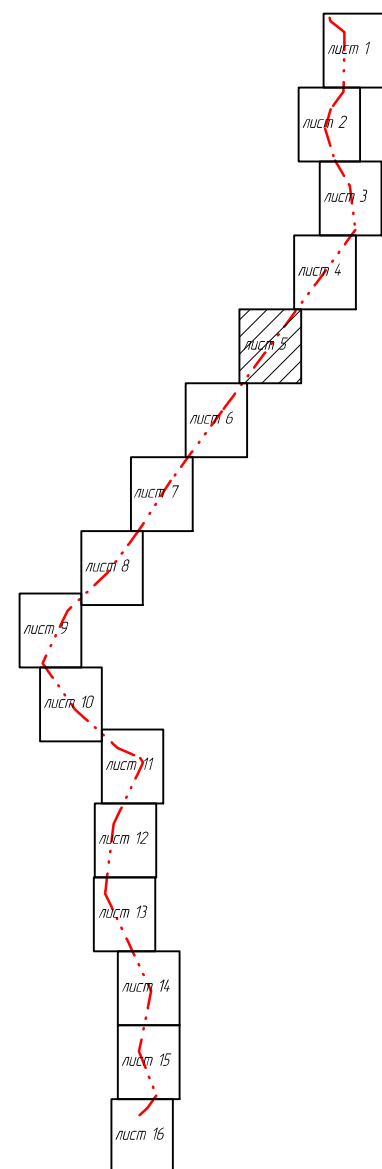
Отпайка от ВЛ 110 кВ Мокша - Инсар

Загон скота

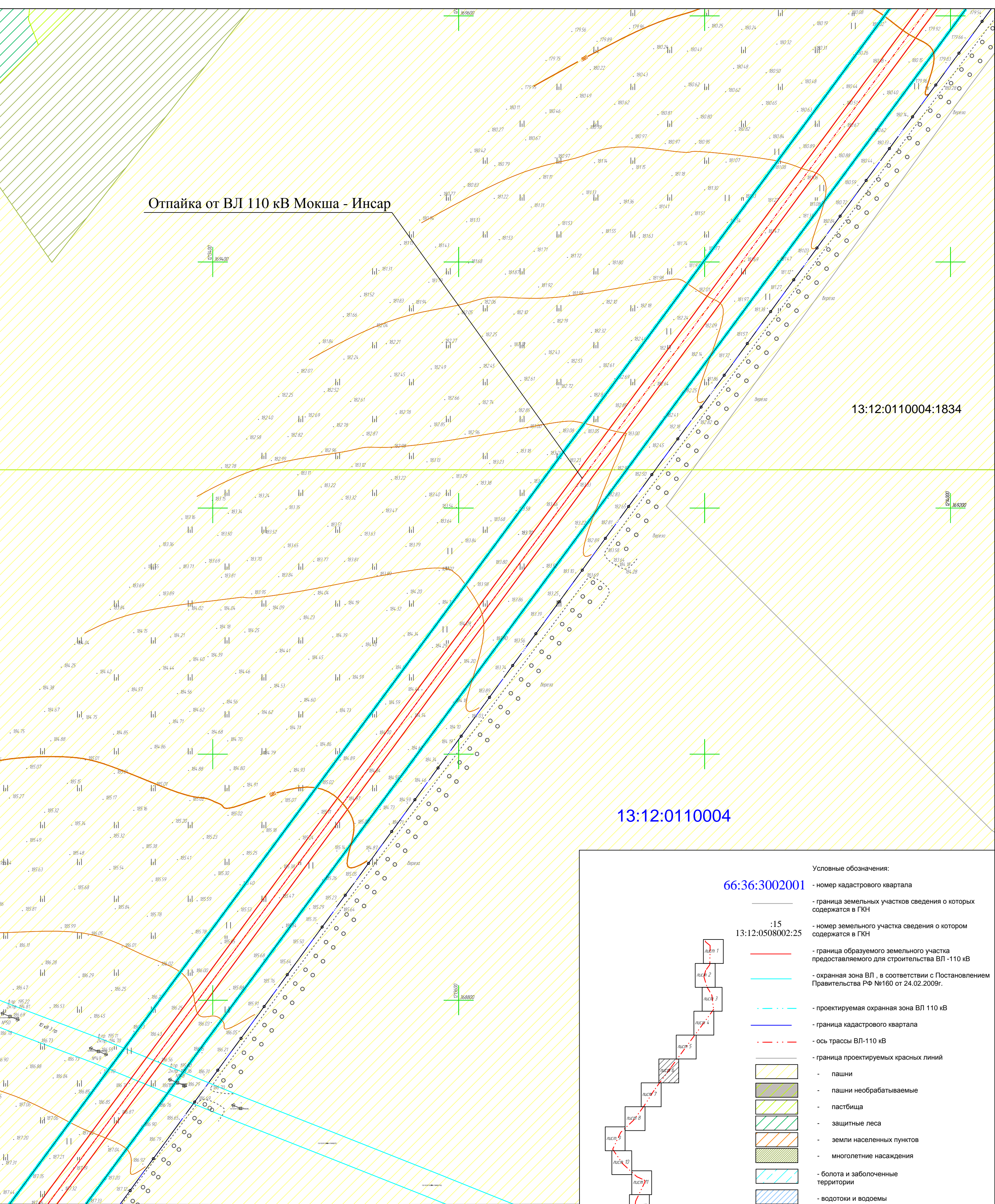
66:36:3002001

13:12:0110004:1831

- Условные обозначения:**
- 66:36:3002001 - номер кадастрового квартала
 - 13:12:0508002:25 - номер земельного участка сведения о котором содержатся в ГКН
 - граница земельных участков сведения о которых содержатся в ГКН
 - граница проектной зоны ВЛ
 - охранный пояс ВЛ, в соответствии с Постановлением Правительства РФ №160 от 24.02.2009г.
 - проектируемая охранный пояс ВЛ 110 кВ
 - граница кадастрового квартала
 - ось трассы ВЛ-110 кВ
 - граница проектируемых красных линий
 - пашни
 - пашни необрабатываемые
 - пастбища
 - защитные леса
 - земли населенных пунктов
 - многолетние насаждения
 - болота и заболоченные территории
 - водотоки и водоемы
 - существующие газопроводы



Изм.	Кол. уч.	Лист	№ док.	Подпись	Дата	респ. Мордовия, Ковылкинский район	Лист
							5



Отпайка от ВЛ 110 кВ Мокша - Инсар

13:12:0110004:1834

13:12:0110004

66:36:3002001

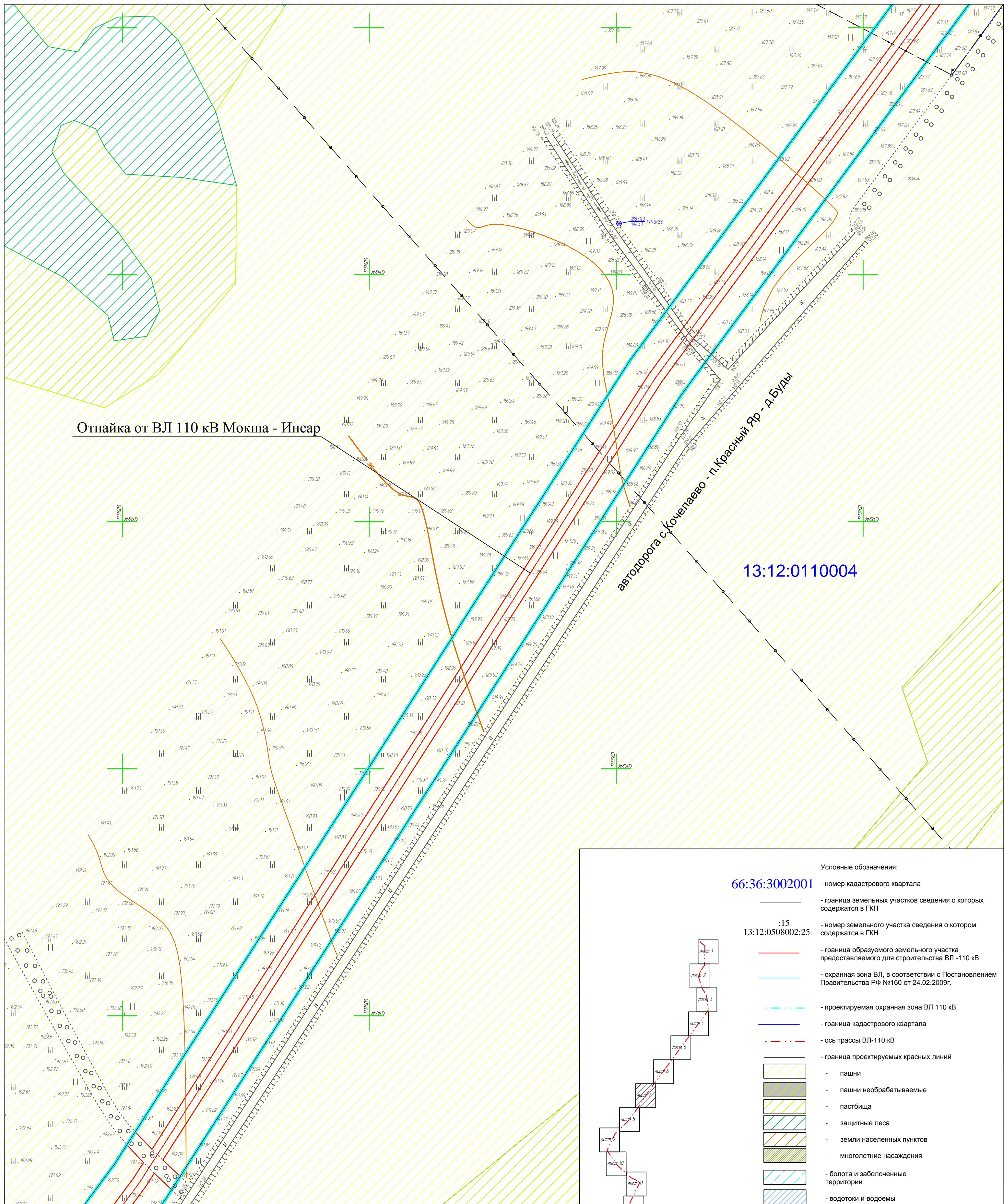
:15
13:12:0508002:25

Условные обозначения:

- 66:36:3002001 - номер кадастрового квартала
- граница земельных участков сведения о которых содержится в ГКН
- :15
13:12:0508002:25 - номер земельного участка сведения о котором содержится в ГКН
- граница образуемого земельного участка предоставляемого для строительства ВЛ - 110 кВ
- охранная зона ВЛ, в соответствии с Постановлением Правительства РФ №160 от 24.02.2009г.
- - - проектируемая охранная зона ВЛ 110 кВ
- граница кадастрового квартала
- - - ось трассы ВЛ-110 кВ
- граница проектируемых красных линий
- пашни
- пашни необрабатываемые
- пастбища
- защитные леса
- земли населенных пунктов
- многолетние насаждения
- болота и заболоченные территории
- водотоки и водоемы
- - - ось проектируемых ВЛ
- полоса отвода проектируемой ВЛ
- граница зон с особыми условиями использования
- - - проектируемая охранная зона проектируемой ВЛ
- существующие газопроводы

Изм.	Кол. уч.	Лист	№ док.	Подпись	Дата

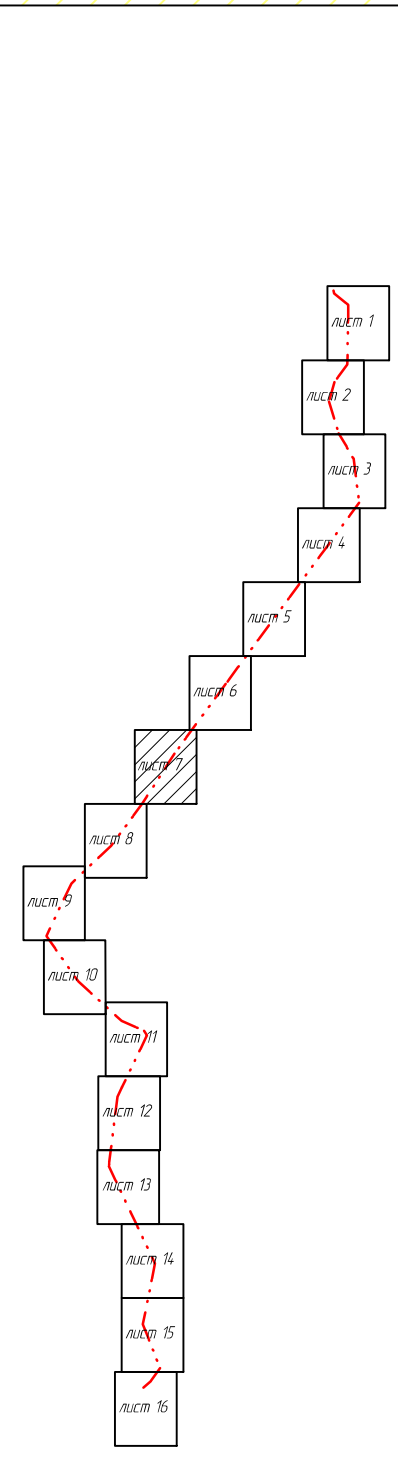
респ. Мордовия, Ковылкинский район



66:36:3002001

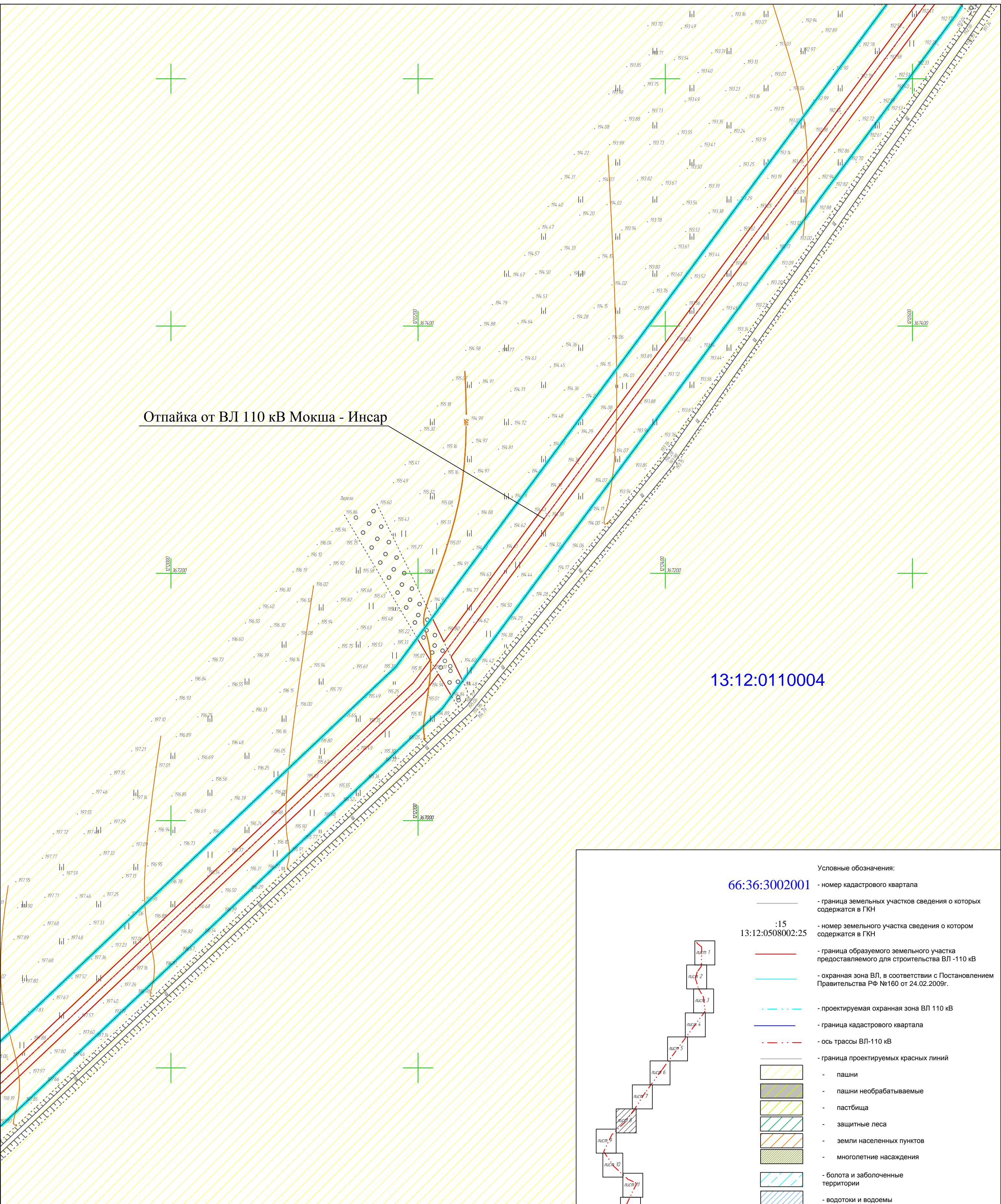
:15
13:12:0508002:25

- Условные обозначения:
- номер кадастрового квартала
 - граница земельных участков сведения о которых содержится в ГКН
 - :15
13:12:0508002:25 - номер земельного участка сведения о котором содержится в ГКН
 - граница образуемого земельного участка предоставляемого для строительства ВЛ -110 кВ
 - охранная зона ВЛ, в соответствии с Постановлением Правительства РФ №160 от 24.02.2009г.
 - проектируемая охранная зона ВЛ 110 кВ
 - граница кадастрового квартала
 - ось трассы ВЛ-110 кВ
 - граница проектируемых красных линий
 - пашни
 - пашни необрабатываемые
 - пастбища
 - защитные леса
 - земли населенных пунктов
 - многолетние насаждения
 - болота и заболоченные территории
 - водотоки и водоемы
 - существующие газопроводы



Изм.	Кол. уч.	Лист	№ док.	Подпись	Дата

респ. Мордовия, Ковылкинский район



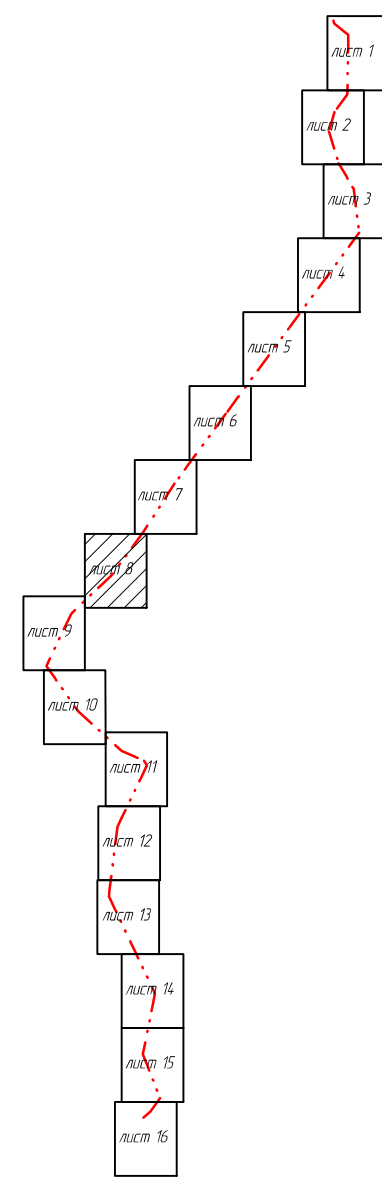
Отпайка от ВЛ 110 кВ Мокша - Инсар

13:12:0110004

66:36:3002001

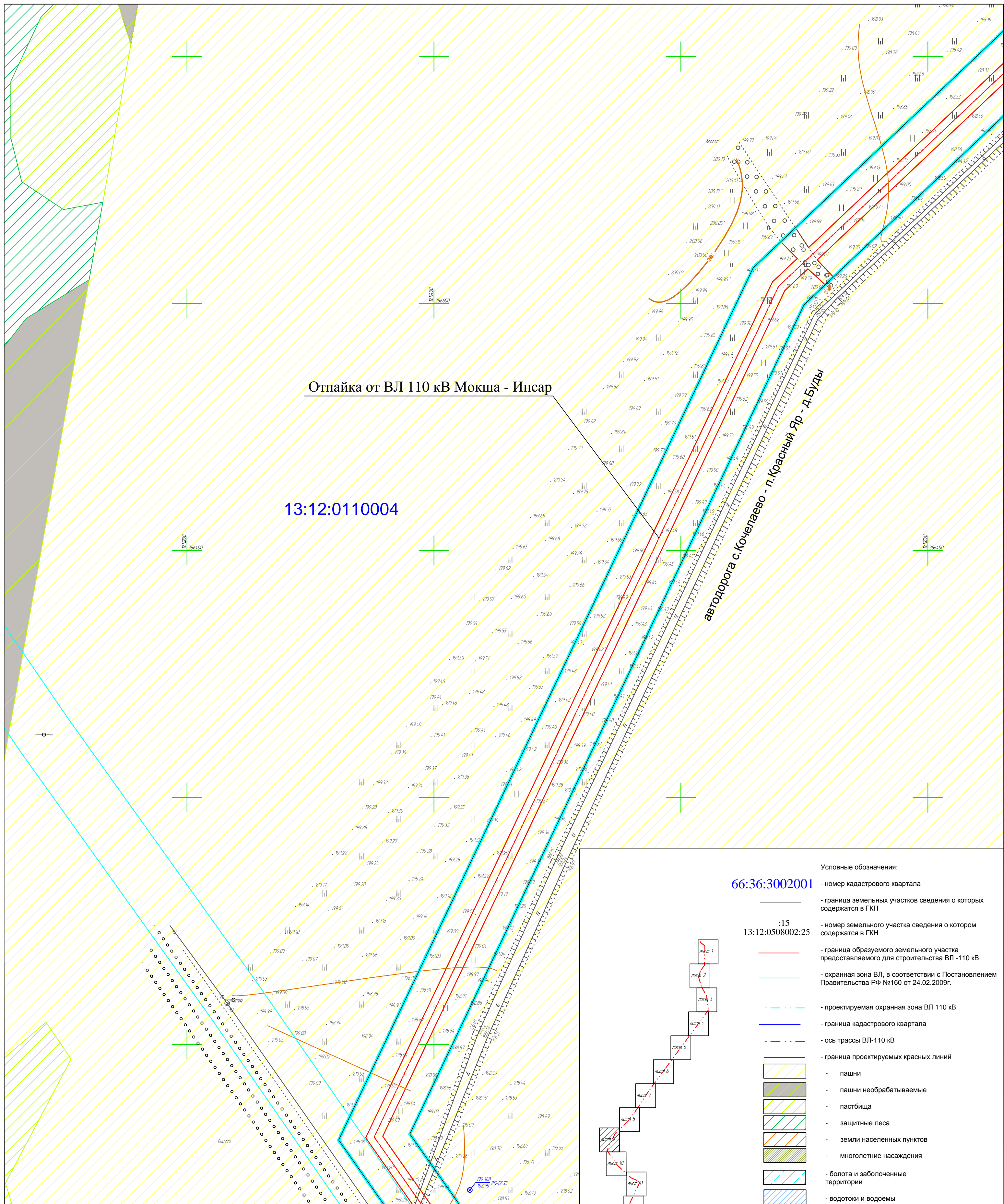
:15
13:12:0508002:25

- Условные обозначения:
- 66:36:3002001 - номер кадастрового квартала
 - — — — — граница земельных участков сведения о которых содержится в ГКН
 - :15
13:12:0508002:25 - номер земельного участка сведения о котором содержится в ГКН
 - — — — — граница образуемого земельного участка предоставляемого для строительства ВЛ - 110 кВ
 - — — — — охранная зона ВЛ, в соответствии с Постановлением Правительства РФ №160 от 24.02.2009г.
 - — — — — проектируемая охранная зона ВЛ 110 кВ
 - — — — — граница кадастрового квартала
 - — — — — ось трассы ВЛ-110 кВ
 - — — — — граница проектируемых красных линий
 - — — — — пашни
 - — — — — пашни необрабатываемые
 - — — — — пастбища
 - — — — — защитные леса
 - — — — — земли населенных пунктов
 - — — — — многолетние насаждения
 - — — — — болота и заболоченные территории
 - — — — — водотоки и водоемы
 - — — — — существующие газопроводы



Изм.	Кол. уч.	Лист	№ док.	Подпись	Дата

респ. Мордовия, Ковылкинский район



Условные обозначения:

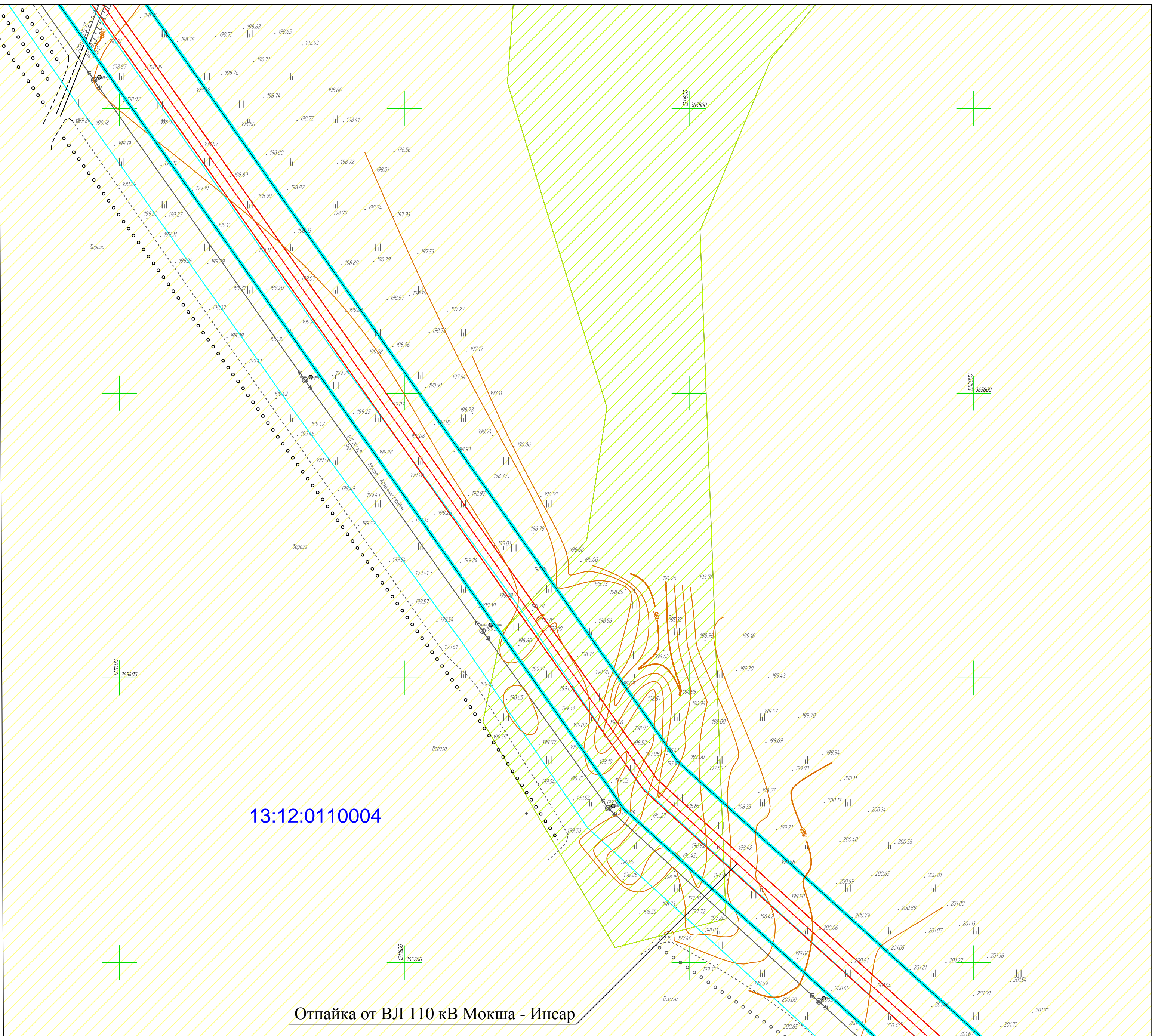
66:36:3002001 - номер кадастрового квартала

:15
13:12:0508002:25 - номер земельного участка сведения о котором содержится в ГКН

- граница образуемого земельного участка предоставляемого для строительства ВЛ - 110 кВ
- охранный зона ВЛ, в соответствии с Постановлением Правительства РФ №160 от 24.02.2009г.
- проектируемая охранный зона ВЛ 110 кВ
- граница кадастрового квартала
- ось трассы ВЛ-110 кВ
- граница проектируемых красных линий
- пашни
- пашни необрабатываемые
- пастбища
- защитные леса
- земли населенных пунктов
- многолетние насаждения
- болота и заболоченные территории
- водотоки и водоемы
- существующие газопроводы

Лист 1
Лист 2
Лист 3
Лист 4
Лист 5
Лист 6
Лист 7
Лист 8
Лист 9
Лист 10
Лист 11
Лист 12
Лист 13
Лист 14
Лист 15
Лист 16

Изм	Кол. уч.	Лист	№ док.	Подпись	Дата	респ. Мордовия, Ковылкинский район	Лист 9
-----	----------	------	--------	---------	------	------------------------------------	-----------



13:12:0110004

Отпайка от ВЛ 110 кВ Мокша - Инсар

66:36:3002001 - номер кадастрового квартала

:15

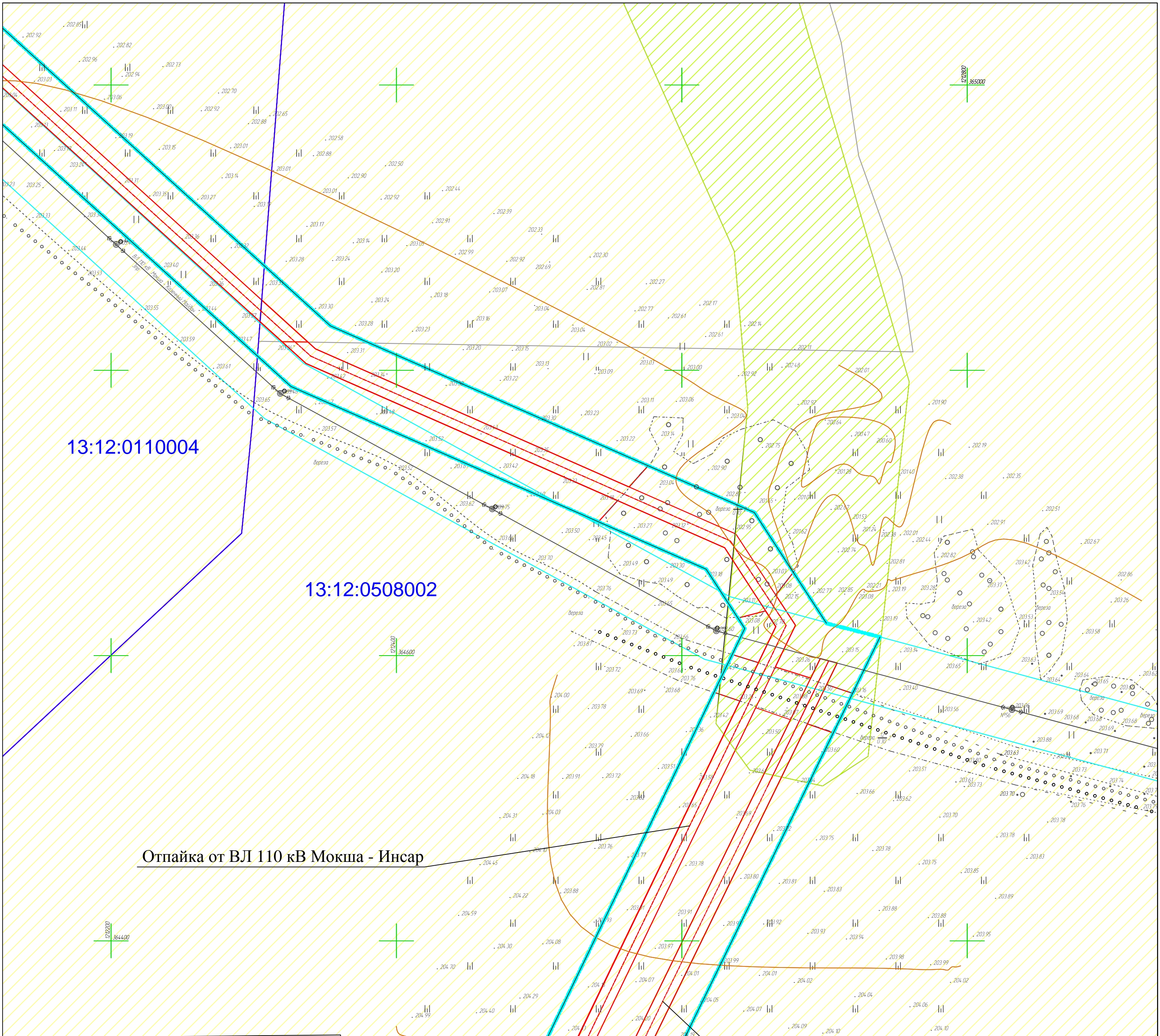
13:12:0508002:25 - номер земельного участка сведения о котором содержатся в ГКН

Условные обозначения:

- граница земельных участков сведения о которых содержатся в ГКН
- граница образуемого земельного участка предоставляемого для строительства ВЛ -110 кВ
- охранный зона ВЛ, в соответствии с Постановлением Правительства РФ №160 от 24.02.2009г.
- проектируемая охранный зона ВЛ 110 кВ
- граница кадастрового квартала
- ось трассы ВЛ-110 кВ
- граница проектируемых красных линий
- пашни
- пашни необрабатываемые
- пастбища
- защитные леса
- земли населенных пунктов
- многолетние насаждения
- болота и заболоченные территории
- водотоки и водоёмы
- существующие газопроводы

Изм.	Кол. уч.	Лист	№ док.	Подпись	Дата	Лист
						10

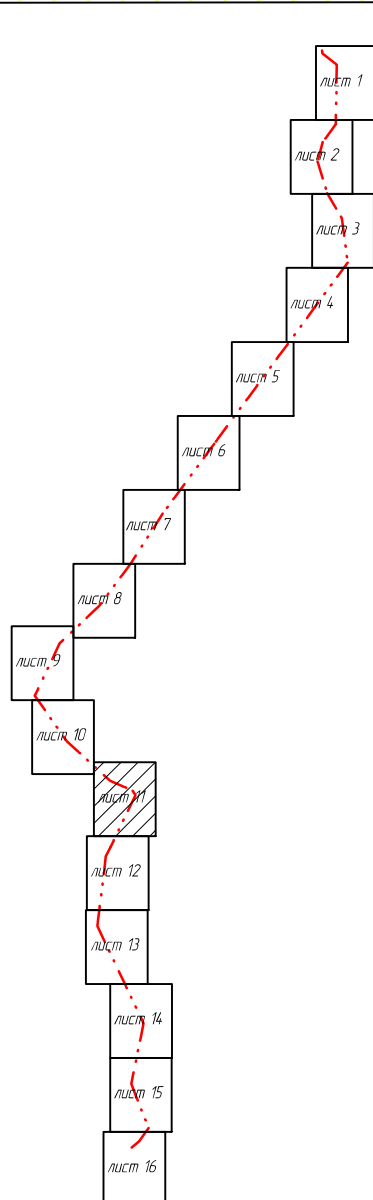
респ. Мордовия, Ковылкинский район



Отпайка от ВЛ 110 кВ Мокша - Инсар

Отпайка от ВЛ 110 кВ Мок

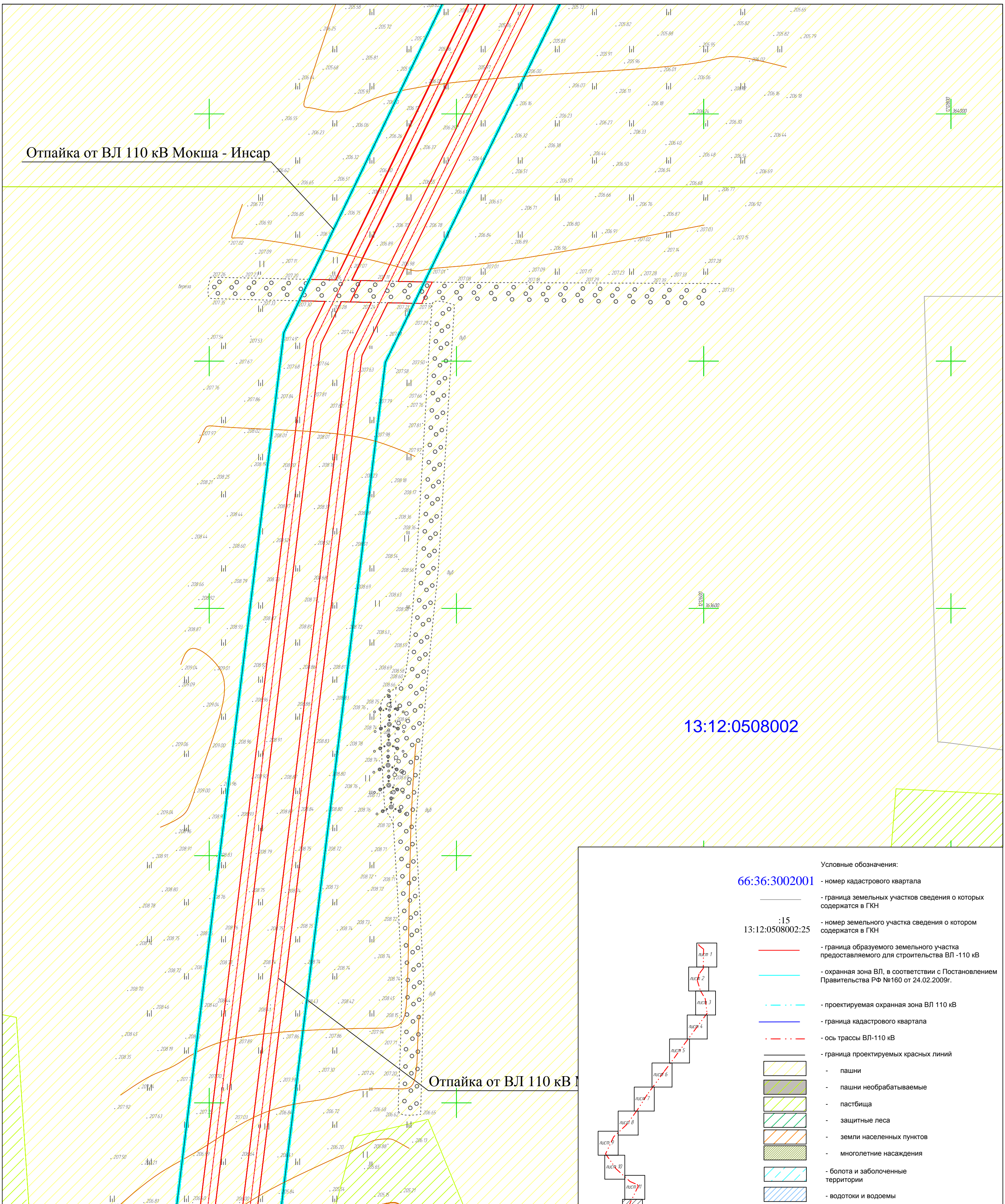
- 66:36:3002001** - номер кадастрового квартала
- 13:12:0508002:25** - номер земельного участка сведения о котором содержатся в ГКН
- 15** - номер земельного участка сведения о котором содержатся в ГКН
- граница земельных участков сведения о которых содержатся в ГКН
 - граница образуемого земельного участка предоставляемого для строительства ВЛ -110 кВ
 - охранный зона ВЛ, в соответствии с Постановлением Правительства РФ №160 от 24.02.2009г.
 - проектируемая охранный зона ВЛ 110 кВ
 - граница кадастрового квартала
 - ось трассы ВЛ-110 кВ
 - граница проектируемых красных линий
 - пашни
 - пашни необработываемые
 - пастбища
 - защитные леса
 - земли населенных пунктов
 - многолетние насаждения
 - болота и заболоченные территории
 - водотоки и водоемы
 - существующие газопровод



Изм	Кол. уч.	Лист	№ док.	Подпись	Дата

респ. Мордовия, Ковылкинский район

Отпайка от ВЛ 110 кВ Мокша - Инсар



13:12:0508002

Отпайка от ВЛ 110 кВ

66:36:3002001 - номер кадастрового квартала

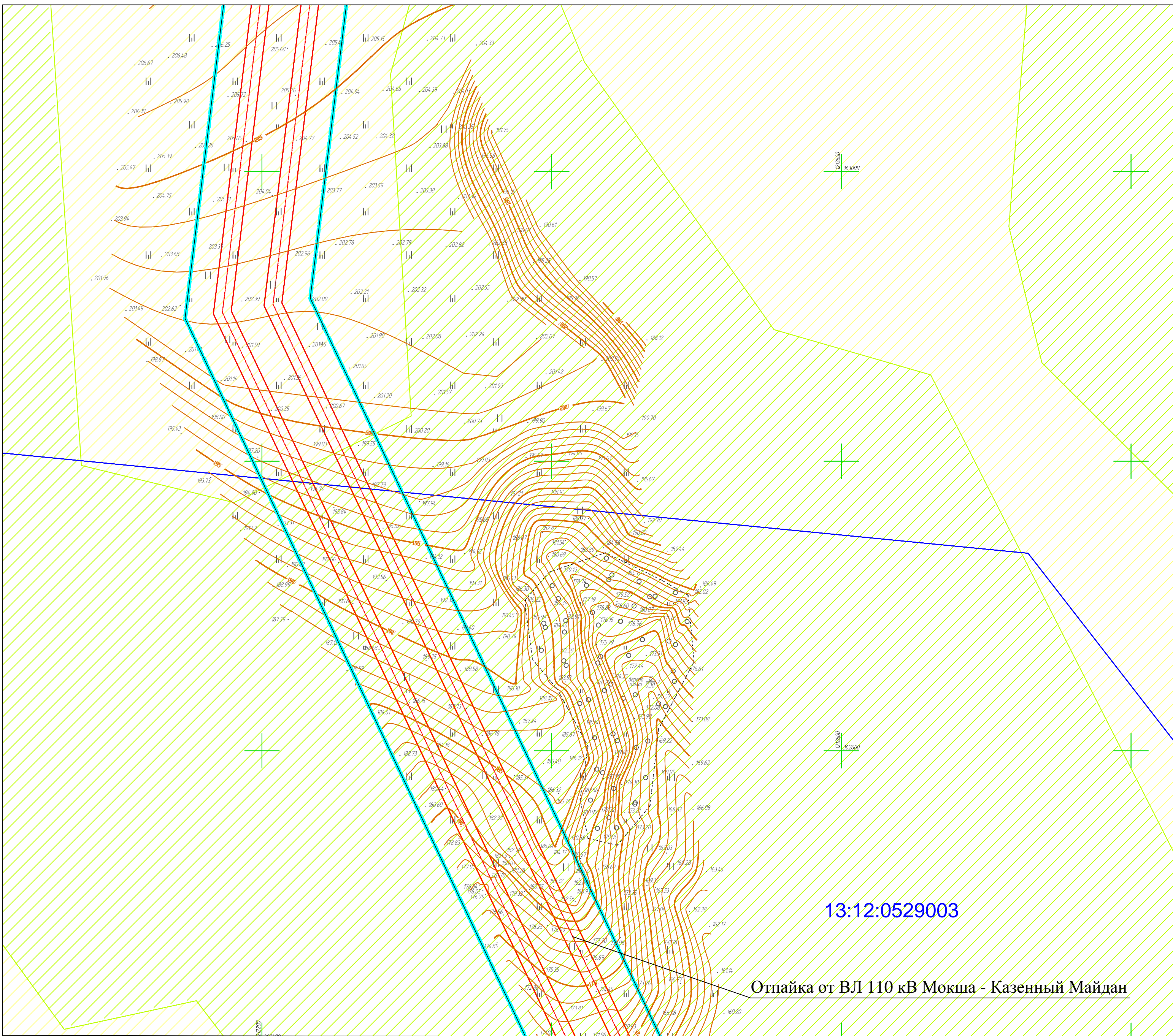
13:12:0508002:25 - номер земельного участка сведения о котором содержатся в ГКН

1:15 - масштаб

13:12:0508002:25 - номер земельного участка сведения о котором содержатся в ГКН

- граница образуемого земельного участка предоставляемого для строительства ВЛ -110 кВ
- охранная зона ВЛ, в соответствии с Постановлением Правительства РФ №160 от 24.02.2009г.
- проектируемая охранная зона ВЛ 110 кВ
- граница кадастрового квартала
- ось трассы ВЛ-110 кВ
- граница проектируемых красных линий

- пашни
- пашни необрабатываемые
- ластбища
- защитные леса
- земли населенных пунктов
- многолетние насаждения
- болота и заболоченные территории
- водотоки и водоемы
- существующие газопроводы



13:12:0529003

Отпайка от ВЛ 110 кВ Мокша - Казенный Майдан

Условные обозначения:

66:36:3002001

- номер кадастрового квартала

- граница земельных участков сведения о которых содержатся в ГКН

:15

- номер земельного участка сведения о котором содержатся в ГКН

13:12:0508002:25

- граница образуемого земельного участка предоставляемого для строительства ВЛ - 110 кВ

- охранная зона ВЛ, в соответствии с Постановлением Правительства РФ №160 от 24.02.2009г.

- проектируемая охранная зона ВЛ 110 кВ

- граница кадастрового квартала

- ось трассы ВЛ-110 кВ

- граница проектируемых красных линий

- пашни

- пашни необрабатываемые

- пастбища

- защитные леса

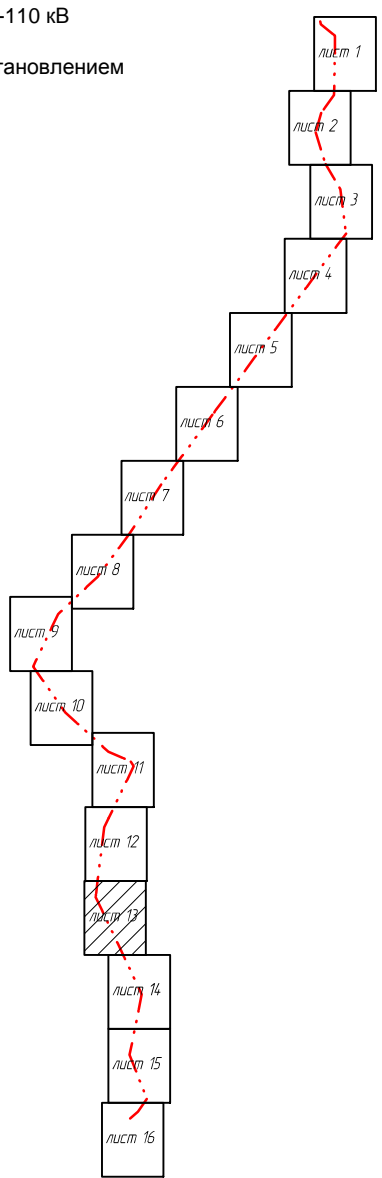
- земли населенных пунктов

- многолетние насаждения

- болота и заболоченные территории

- водотоки и водоемы

- существующие газопроводы

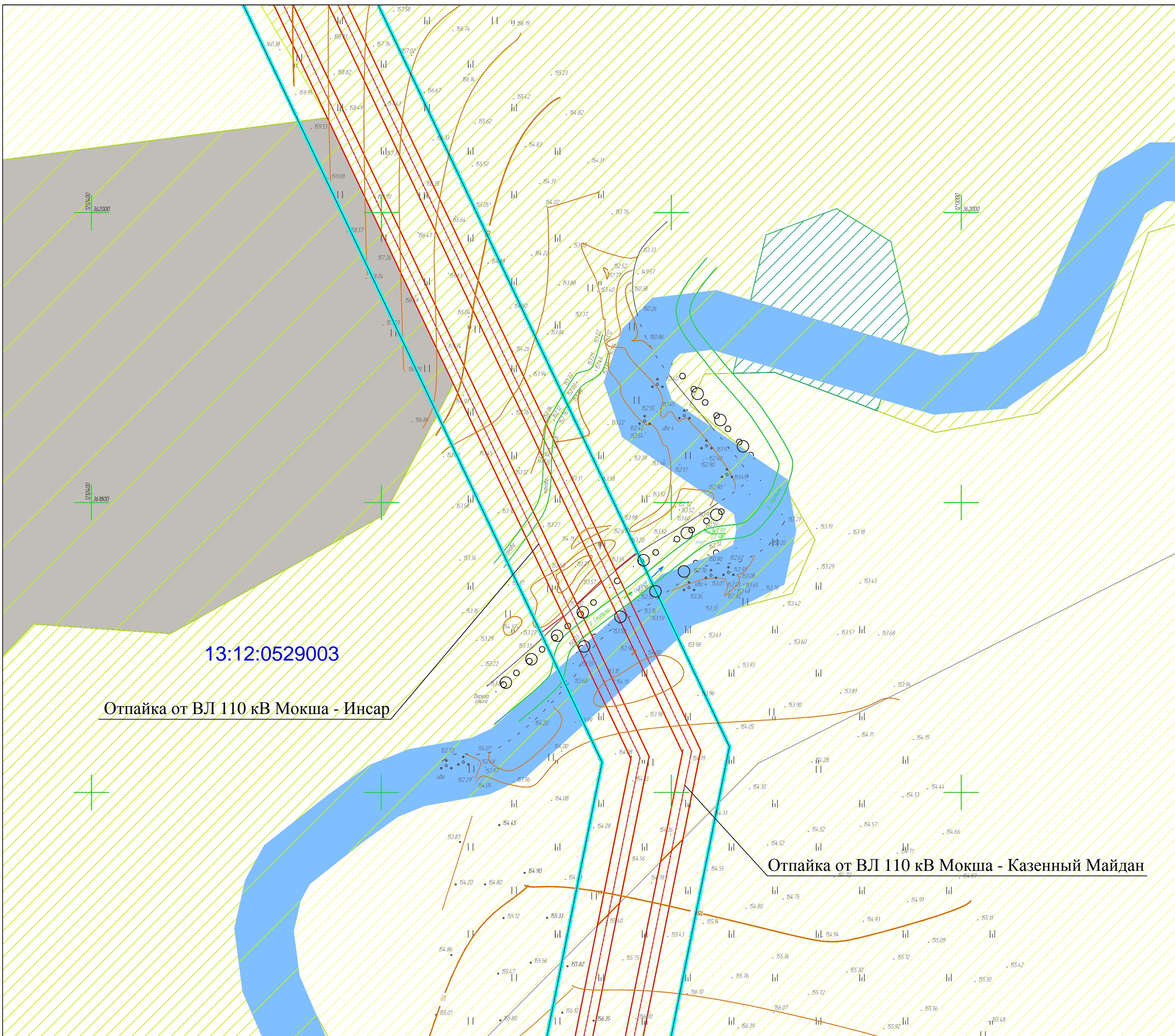


Изм.	Кол. уч.	Лист	№ док.	Подпись	Дата

респ. Мордовия, Ковылкинский район

Лист

13



Условные обозначения:

66:36:3002001

- номер кадастрового квартала

— граница земельных участков сведения о которых содержатся в ГКН

:15
13:12:0508002:25 - номер земельного участка сведения о котором содержатся в ГКН

— граница образуемого земельного участка предоставляемого для строительства ВЛ - 110 кВ

— охранная зона ВЛ, в соответствии с Постановлением Правительства РФ №160 от 24.02.2009г.

— проектируемая охранный зона ВЛ 110 кВ

— граница кадастрового квартала

— ось трассы ВЛ-110 кВ

— граница проектируемых красных линий

— пашни

— пашни необрабатываемые

— пастбища

— защитные леса

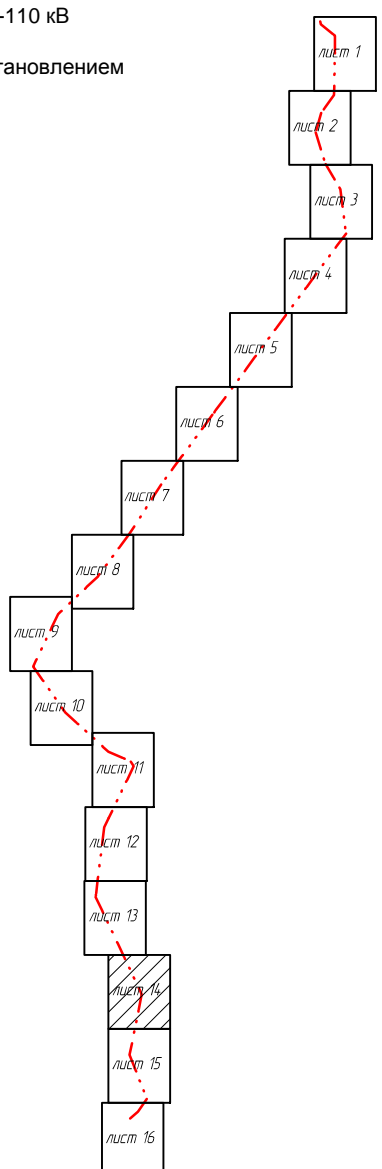
— земли населенных пунктов

— многолетние насаждения

— болота и заболоченные территории

— водотоки и водоемы

— существующие газопроводы

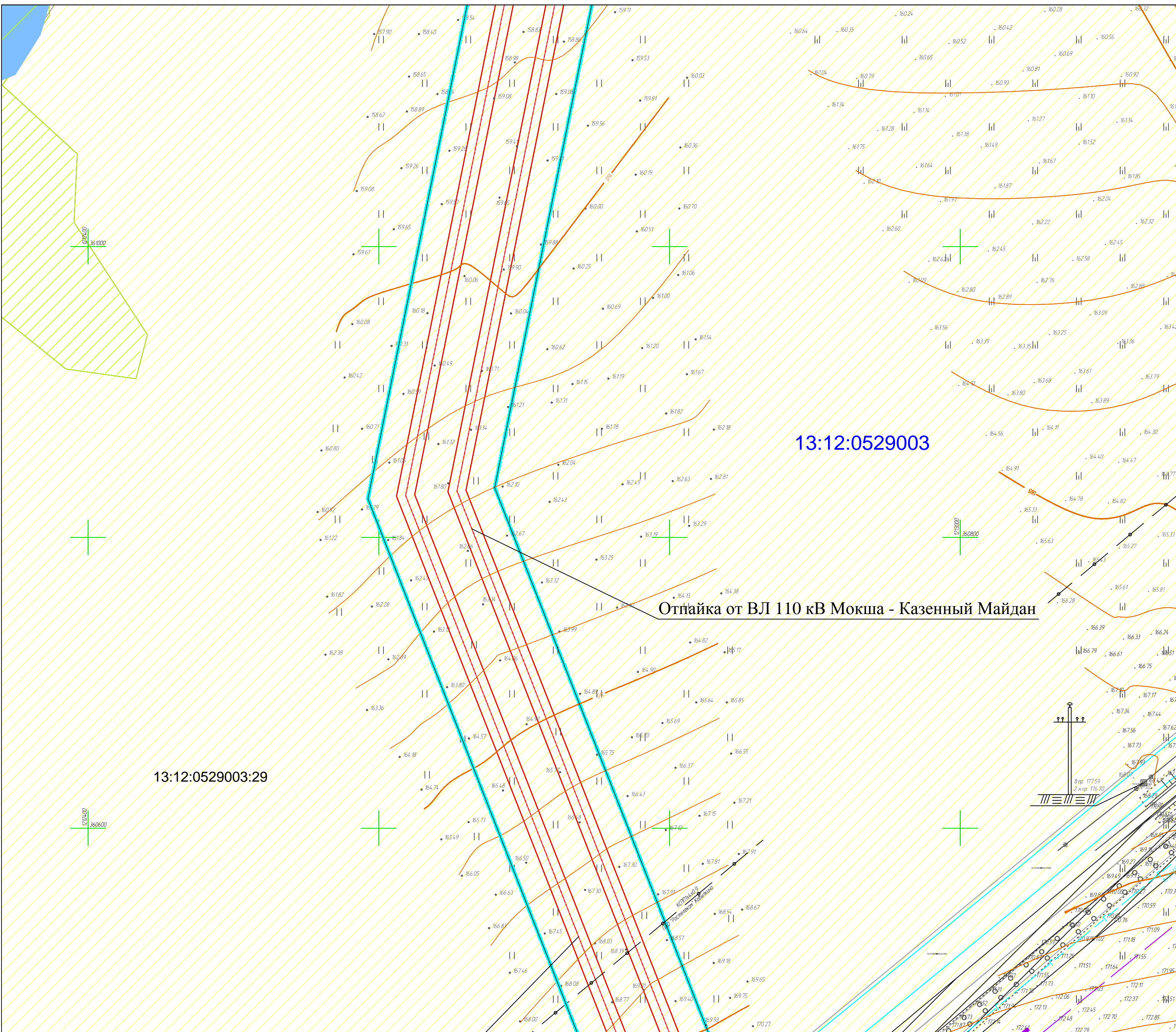


Изм.	Кол. уч.	Лист	№ док.	Подпись	Дата

респ. Мордовия, Ковылкинский район

Лист

14



13:12:0529003

Отпайка от ВЛ 110 кВ Мокша - Казенный Майдан

13:12:0529003:29

Условные обозначения:

66:36:3002001

- номер кадастрового квартала

13:12:0508002:25 - номер земельного участка сведения о котором содержатся в ГКН

- граница образуемого земельного участка предоставляемого для строительства ВЛ - 110 кВ

- охранная зона ВЛ, в соответствии с Постановлением Правительства РФ №160 от 24.02.2009г.

- проектируемая охранная зона ВЛ 110 кВ

- граница кадастрового квартала

- ось трассы ВЛ-110 кВ

- граница проектируемых красных линий

- пашни

- пашни необрабатываемые

- пастбища

- защитные леса

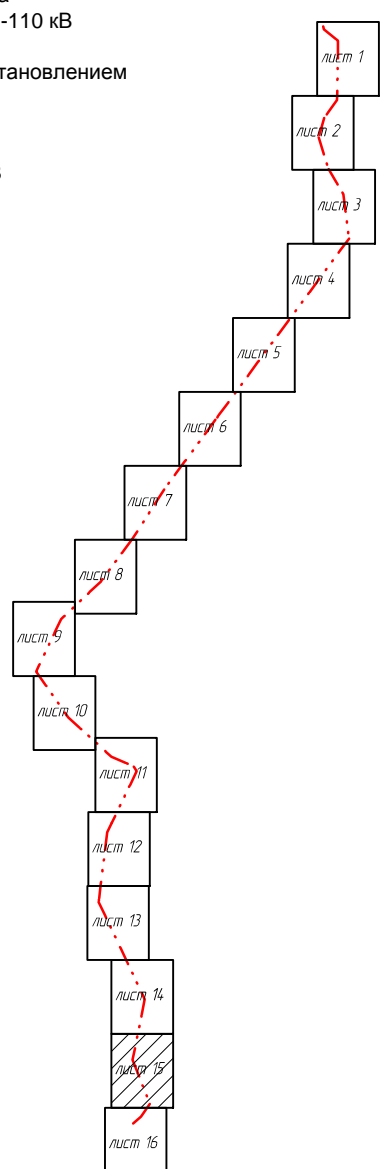
- земли населенных пунктов

- многолетние насаждения

- болота и заболоченные территории

- водотоки и водоемы

- существующие газопроводы



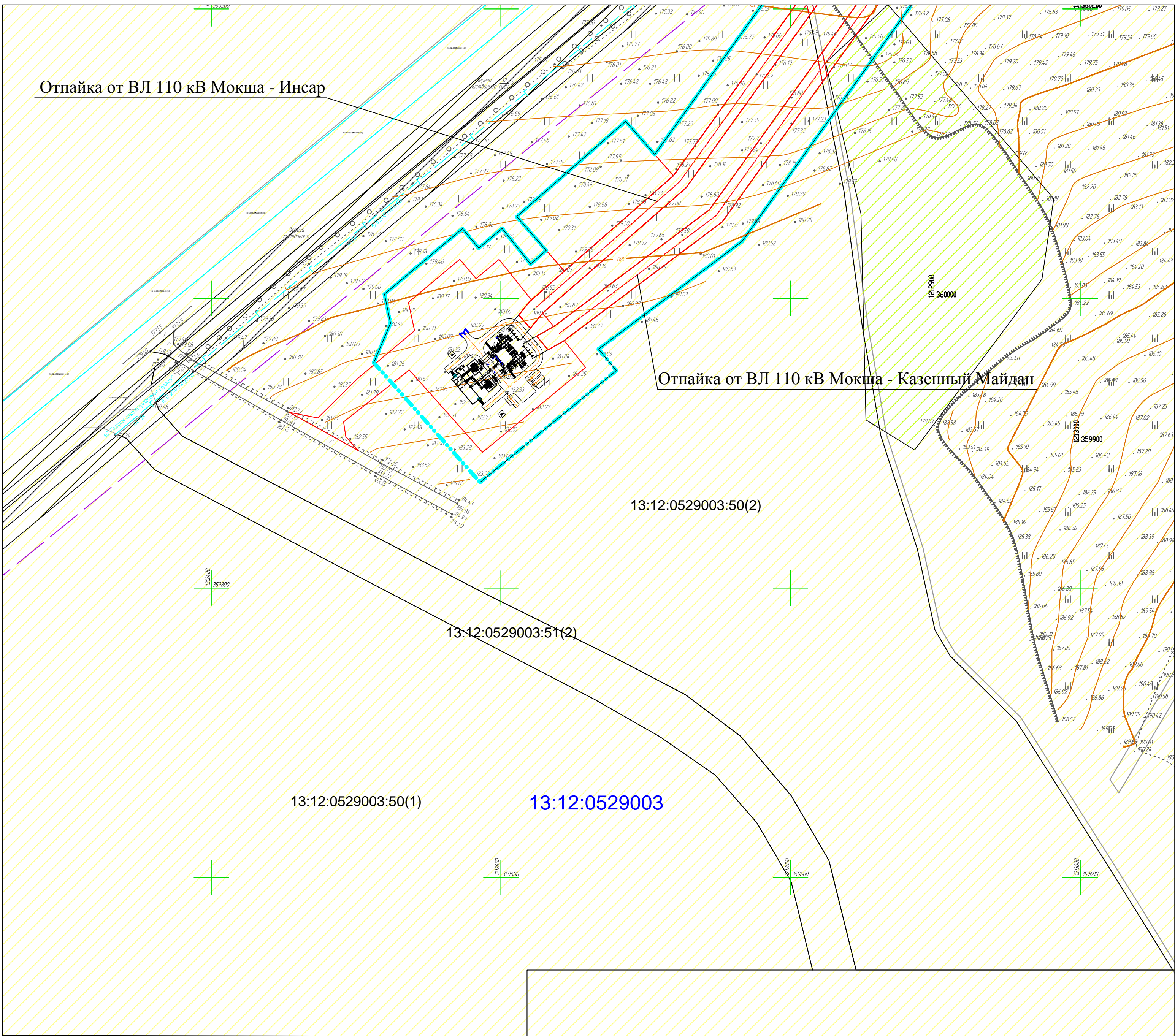
Изм.	Кол. уч.	Лист	№ док.	Подпись	Дата

респ. Мордовия, Ковылкинский район

Лист
15

Отпайка от ВЛ 110 кВ Мокша - Инсар

Отпайка от ВЛ 110 кВ Мокша - Казенный Майдан



66:36:3002001

Условные обозначения:

- номер кадастрового квартала
 - граница земельных участков сведения о которых содержатся в ГКН

:15
 13:12:0508002:25

- номер земельного участка сведения о котором содержатся в ГКН

- граница образуемого земельного участка предоставляемого для строительства ВЛ - 110 кВ
 - охранная зона ВЛ, в соответствии с Постановлением Правительства РФ №160 от 24.02.2009г.

- проектируемая охранная зона ВЛ 110 кВ

- граница кадастрового квартала

- ось трассы ВЛ-110 кВ

- граница проектируемых красных линий

- пашни

- пашни необрабатываемые

- пастбища

- защитные леса

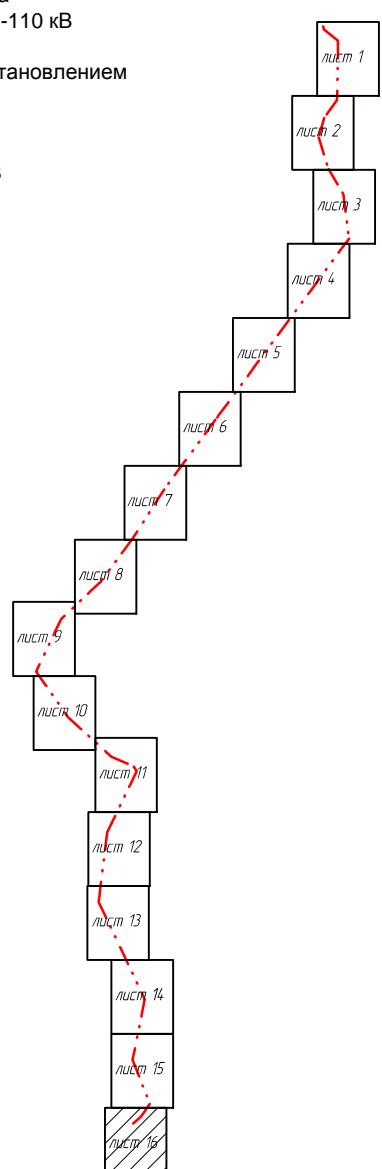
- земли населенных пунктов

- многолетние насаждения

- болота и заболоченные территории

- водотоки и водоемы

- существующие газопроводы



13:12:0529003:50(2)

13:12:0529003:51(2)

13:12:0529003:50(1)

13:12:0529003

13:12:0529003:33

Изм.	Кол. уч.	Лист	№ док.	Подпись	Дата

респ. Мордовия, Ковылкинский район

Лист
16