

## КАРТА-ПЛАН ТЕРРИТОРИИ

13:12:0305001

(номер кадастрового квартала (номера смежных кадастровых кварталов), являющегося (являющихся) территорией, на которой выполняются комплексные кадастровые работы)

**Дата подготовки карты-плана территории** Ошибка!!! Не указана дата подготовки!

### Пояснительная записка

#### 1. Сведения о заказчике

*Муниципальное учреждение Администрация Ковылкинского муниципального района Республики Мордовия (ОГРН: 1021300890885, ИНН: 1312089775)*

(полное наименование органа местного самоуправления муниципального района или городского округа, органа исполнительной власти города федерального значения Москвы, Санкт-Петербурга или Севастополя, основной государственный регистрационный номер, идентификационный номер налогоплательщика)

*Постановление № б/н, от 22 июня 2022 г., выдан (составлен) Администрация Ковылкинского муниципального района Республики Мордовия*

(сведения об утверждении карты-плана территории)

#### 2. Сведения о кадастровом инженерере

Фамилия, имя, отчество (при наличии отчества): Аглиуллина Венера Рифгатовна

Страховой номер индивидуального лицевого счета: 10820092108

Контактный телефон: раб.: 78972900307; сот.: 89053156360

Адрес электронной почты и почтовый адрес, по которым осуществляется связь с кадастровым инженером: fvenera17@mail.ru  
г. Казань, ул. Шуртыгина, д.3, помещение №21 (2 этаж)

Наименование саморегулируемой организации кадастровых инженеров (СРО), членом которой является кадастровый инженер:  
Ассоциация "Союз кадастровых инженеров"

Номер регистрации в государственном реестре лиц, осуществляющих кадастровую деятельность: 20 818

Сокращенное наименование юридического лица, если кадастровый инженер является работником юридического лица:  
"Центр экспертизы и кадастра"

#### 3. Основания выполнения комплексных кадастровых работ

*№ 0809500000322000509\_111920, от 19 апреля 2022 г., выдан (составлен) Администрация Ковылкинского муниципального района Республики Мордовия*

(наименование и реквизиты государственного или муниципального контракта на выполнение комплексных кадастровых работ)

#### 4. Перечень документов, использованных при подготовке карты-плана территории

№ п/п	Наименование документа	Реквизиты документа
1	2	3

1	2	3
1	Кадастровый план территории	№ КУВИ-001/2022-58822019, от 19 апреля 2022 г., выдан (составлен) Филиал Федерального государственного бюджетного учреждения "Федеральная кадастровая палата Федеральной службы государственной регистрации, кадастра и картографии" по Республике Мордовия
2	Письмо	№ 1347, от 22 июня 2022 г., выдан (составлен) Министерство строительства и архитектуры Республики Мордовия
3	Газета Ковылкинского муниципального района Республики Мордовия "Голос Примокшанья"	№ № 15 (13059), от 22 апреля 2022 г., выдан (составлен) Газета Ковылкинского муниципального района Республики Мордовия
4	Правила землепользования и застройки Изосимовского сельского поселения Ковылкинского муниципального района	№ 32, от 20 сентября 2011 г.
5	Выписка о пунктах государственной геодезической сети	№ 111/7891, от 15 июня 2022 г.

**5. Сведения о геодезической основе, использованной при подготовке карты-плана территории**

Система координат МСК-13, зона 1

№ п/п	Название пункта и тип знака геодезической сети	Класс геодезической сети	Координаты, м		Сведения о состоянии на 29 июня 2022 г.		
			X	Y	наружного знака пункта	центра знака	марки
1	2	3	4	5	6	7	8
1	Изосимовка Нов., пир.	4	383 219,35	1 199 597,32	Утрачен	Сохранился	Сохранился
2	Черемис, пир.	3	398 421,44	1 197 573,10			
3	Паньжа, ОШИБКА! данный реквизит обязателен к заполнению!	4	367 545,94	1 201 331,12			

**6. Сведения о средствах измерений**

№ п/п	Наименование прибора (инструмента, аппаратуры)	Сведения об утверждении типа измерений	Реквизиты свидетельства о поверке прибора (инструмента, аппаратуры)
1	2	3	4
1	Аппаратура геодезическая спутниковая PrinCe i80		№С-ВЮМ/15-06-2022/163783679 от 15.06.2022 г.

**7. Пояснения к разделам карты-плана территории**

**Сведения об уточняемых земельных участках**

**1. Сведения о характерных точках границы уточняемого земельного участка с кадастровым номером 13:12:0305001:247**

Зона № 1

Обозначение характерных точек границ	Существующие координаты, м		Уточненные координаты, м		Метод определения координат	Средняя квадратическая погрешность определения координат характерной точки (Mt), м	Формулы, примененные для расчета средней квадратической погрешности определения координат характерной точки (Mt), м
	X	Y	X	Y			
1	2	3	4	5	6	7	8
569	—	—	389 777,14	1 199 940,39	—	—	—
570	—	—	389 777,96	1 199 940,68			
571	—	—	389 777,36	1 199 942,38			
572	—	—	389 777,76	1 199 942,38			
573	—	—	389 777,18	1 199 946,96			
574	—	—	389 776,12	1 199 955,30			
575	—	—	389 773,77	1 199 961,97			
576	—	—	389 773,30	1 199 965,38			
577	—	—	389 771,57	1 199 970,88			
578	—	—	389 770,48	1 199 975,11			
579	—	—	389 769,47	1 199 977,57			
580	—	—	389 765,42	1 199 998,62			
581	—	—	389 731,88	1 199 991,83			
582	—	—	389 745,42	1 199 934,31			
583	—	—	389 748,80	1 199 924,41			
584	—	—	389 751,27	1 199 917,05			
585	—	—	389 752,22	1 199 914,34			
586	—	—	389 764,90	1 199 919,52			
587	—	—	389 763,21	1 199 924,00			
588	—	—	389 780,63	1 199 930,60			
569	—	—	389 777,14	1 199 940,39			

**2. Сведения о частях границ уточняемого земельного участка с кадастровым номером** 13:12:0305001:247

Обозначение части границ		Горизонтальное проложение (S), м	Описание прохождения части границ	Отметка о наличии земельного спора о местоположении границ земельного участка
от т.	до т.			
1	2	3	4	5
569	570	0,87	—	—
570	571	1,80		
571	572	0,40		
572	573	4,62		
573	574	8,41		
574	575	7,07		
575	576	3,44		
576	577	5,77		
577	578	4,37		
578	579	2,66		
579	580	21,44		
580	581	34,22		
581	582	59,09		
582	583	10,46		
583	584	7,76		
584	585	2,87		
585	586	13,70		
586	587	4,79		
587	588	18,63		
588	569	10,39		

**3. Общие сведения об уточняемом земельном участке с кадастровым номером** 13:12:0305001:247

№ п/п	Наименование характеристики земельного участка	Значение характеристики
1	2	3
1	Адрес земельного участка	Республика Мордовия, Ковылкинский район, с. Волгапино, ул. Советская, д. 7
	Местоположение земельного участка (при отсутствии присвоенного адреса)	—
	Дополнительные сведения о местоположении земельного участка	—
2	Площадь земельного участка ± величина погрешности определения площади ( $P \pm \Delta P$ ), м <sup>2</sup>	2499 ± 17

1	2	3
3	Формула, примененная для расчета предельной допустимой погрешности определения площади земельного участка ( $\Delta P$ ), м <sup>2</sup>	$3,5*0,10*\sqrt{(2\ 499,00)} = 17$
4	Площадь земельного участка согласно сведениям Единого государственного реестра недвижимости (Ркад), м <sup>2</sup>	2 500
5	Оценка расхождения Р и Ркад (Р - Ркад), м <sup>2</sup>	1
6	Предельный минимальный и максимальный размеры земельного участка (Рмин и Рмакс), м <sup>2</sup>	Рмин = — Рмакс = —
7	Кадастровый или иной номер (обозначение) здания, сооружения, объекта незавершенного строительства, расположенного на земельном участке	13:12:0305001:522
8	Иные сведения	—

**1. Сведения о характерных точках границы уточняемого земельного участка с кадастровым номером** 13:12:0305001:99

Зона № 1

Обозначение характерных точек границ	Существующие координаты, м		Уточненные координаты, м		Метод определения координат	Средняя квадратическая погрешность определения координат характерной точки (Mt), м	Формулы, примененные для расчета средней квадратической погрешности определения координат характерной точки (Mt), м
	X	Y	X	Y			
1	2	3	4	5	6	7	8
2158	—	—	389 782,40	1 200 028,95	—	—	—
2159	—	—	389 801,87	1 199 948,87			
2160	—	—	389 805,62	1 199 936,48			
2161	—	—	389 804,29	1 199 936,04			
2162	—	—	389 805,77	1 199 929,91			
2163	—	—	389 793,06	1 199 926,00			
2164	—	—	389 783,24	1 199 923,33			
569	—	—	389 777,14	1 199 940,39			
570	—	—	389 777,96	1 199 940,68			
571	—	—	389 777,36	1 199 942,38			
572	—	—	389 777,76	1 199 942,38			
573	—	—	389 777,18	1 199 946,96			
574	—	—	389 776,12	1 199 955,30			

1	2	3	4	5	6	7	8
575	—	—	389 773,77	1 199 961,97	—	—	—
576	—	—	389 773,30	1 199 965,38			
577	—	—	389 771,57	1 199 970,88			
578	—	—	389 770,48	1 199 975,11			
579	—	—	389 769,47	1 199 977,57			
580	—	—	389 765,42	1 199 998,62			
2165	—	—	389 759,92	1 200 026,59			
2158	—	—	389 782,40	1 200 028,95			

**2. Сведения о частях границ уточняемого земельного участка с кадастровым номером** 13:12:0305001:99

Обозначение части границ		Горизонтальное проложение (S), м	Описание прохождения части границ	Отметка о наличии земельного спора о местоположении границ земельного участка
от т.	до т.			
1	2	3	4	5
2158	2159	82,41	—	—
2159	2160	12,95		
2160	2161	1,40		
2161	2162	6,31		
2162	2163	13,30		
2163	2164	10,18		
2164	569	18,12		
569	570	0,87		
570	571	1,80		
571	572	0,40		
572	573	4,62		
573	574	8,41		
574	575	7,07		
575	576	3,44		
576	577	5,77		
577	578	4,37		
578	579	2,66		
579	580	21,44		
580	2165	28,51		
2165	2158	22,60		

**3. Общие сведения об уточняемом земельном участке с кадастровым номером** 13:12:0305001:99

№ п/п	Наименование характеристики земельного участка	Значение характеристики
1	2	3
1	Адрес земельного участка	Республика Мордовия, Ковылкинский муниципальный район, Изосимовское сельское поселение, с. Волгапино, ул. Советская, 3
	Местоположение земельного участка (при отсутствии присвоенного адреса)	—
	Дополнительные сведения о местоположении земельного участка	—
2	Площадь земельного участка ± величина погрешности определения площади ( $P \pm \Delta P$ ), м <sup>2</sup>	2499 ± 17
3	Формула, примененная для расчета предельной допустимой погрешности определения площади земельного участка ( $\Delta P$ ), м <sup>2</sup>	$3,5 * 0,10 * \sqrt{(2\ 499,00)} = 17$
4	Площадь земельного участка согласно сведениям Единого государственного реестра недвижимости ( $P_{\text{кад}}$ ), м <sup>2</sup>	2 500
5	Оценка расхождения $P$ и $P_{\text{кад}}$ ( $P - P_{\text{кад}}$ ), м <sup>2</sup>	1
6	Предельный минимальный и максимальный размеры земельного участка ( $P_{\text{мин}}$ и $P_{\text{макс}}$ ), м <sup>2</sup>	$P_{\text{мин}} = \text{—}$ $P_{\text{макс}} = \text{—}$
7	Кадастровый или иной номер (обозначение) здания, сооружения, объекта незавершенного строительства, расположенного на земельном участке	13:12:0305001:288
8	Иные сведения	—

**1. Сведения о характерных точках границы уточняемого земельного участка с кадастровым номером** 13:12:0305001:182

Зона № <u>1</u>							
Обозначение характерных точек границ	Существующие координаты, м		Уточненные координаты, м		Метод определения координат	Средняя квадратическая погрешность определения координат характерной точки ( $M_t$ ), м	Формулы, примененные для расчета средней квадратической погрешности определения координат характерной точки ( $M_t$ ), м
	X	Y	X	Y			
1	2	3	4	5	6	7	8
471	—	—	389 705,08	1 200 039,78	—	—	—
472	—	—	389 688,53	1 200 037,73			
473	—	—	389 707,49	1 199 959,86			

1	2	3	4	5	6	7	8
474	—	—	389 699,57	1 199 957,64	—	—	—
475	—	—	389 707,04	1 199 930,76			
476	—	—	389 717,40	1 199 901,95			
477	—	—	389 718,47	1 199 899,51			
478	—	—	389 738,21	1 199 908,13			
479	—	—	389 736,85	1 199 911,93			
480	—	—	389 730,72	1 199 929,74			
481	—	—	389 731,85	1 199 930,26			
482	—	—	389 731,54	1 199 933,03			
483	—	—	389 727,35	1 199 948,68			
471	—	—	389 705,08	1 200 039,78			

**2. Сведения о частях границ уточняемого земельного участка с кадастровым номером** 13:12:0305001:182

Обозначение части границ		Горизонтальное проложение (S), м	Описание прохождения части границ	Отметка о наличии земельного спора о местоположении границ земельного участка
от т.	до т.			
1	2	3	4	5
471	472	16,68	—	—
472	473	80,14		
473	474	8,23		
474	475	27,90		
475	476	30,62		
476	477	2,66		
477	478	21,54		
478	479	4,04		
479	480	18,84		
480	481	1,24		
481	482	2,79		
482	483	16,20		
483	471	93,78		

**3. Общие сведения об уточняемом земельном участке с кадастровым номером** 13:12:0305001:182

№ п/п	Наименование характеристики земельного участка	Значение характеристики
1	2	3



1	2	3
1	Адрес земельного участка	Республика Мордовия, Ковылкинский район, с. Волгапино, ул. Советская, дом 11
	Местоположение земельного участка (при отсутствии присвоенного адреса)	—
	Дополнительные сведения о местоположении земельного участка	—
2	Площадь земельного участка ± величина погрешности определения площади ( $P \pm \Delta P$ ), м <sup>2</sup>	2700 ± 18
3	Формула, примененная для расчета предельной допустимой погрешности определения площади земельного участка ( $\Delta P$ ), м <sup>2</sup>	$3,5 * 0,10 * \sqrt{(2\ 700,00)} = 18$
4	Площадь земельного участка согласно сведениям Единого государственного реестра недвижимости ( $P_{\text{кад}}$ ), м <sup>2</sup>	2 700
5	Оценка расхождения $P$ и $P_{\text{кад}}$ ( $P - P_{\text{кад}}$ ), м <sup>2</sup>	0
6	Предельный минимальный и максимальный размеры земельного участка ( $P_{\text{мин}}$ и $P_{\text{макс}}$ ), м <sup>2</sup>	$P_{\text{мин}} = \text{—}$ $P_{\text{макс}} = \text{—}$
7	Кадастровый или иной номер (обозначение) здания, сооружения, объекта незавершенного строительства, расположенного на земельном участке	13:12:0305001:283
8	Иные сведения	—

**1. Сведения о характерных точках границы уточняемого земельного участка с кадастровым номером 13:12:0305001:559**

Зона № 1							
Обозначение характерных точек границ	Существующие координаты, м		Уточненные координаты, м		Метод определения координат	Средняя квадратическая погрешность определения координат характерной точки ( $M_t$ ), м	Формулы, примененные для расчета средней квадратической погрешности определения координат характерной точки ( $M_t$ ), м
	X	Y	X	Y			
1	2	3	4	5	6	7	8
13:12:0305001:559(1)							
1938	—	—	389 234,68	1 199 719,65	—	—	—
1939	—	—	389 235,75	1 199 741,10			
1940	—	—	389 236,01	1 199 742,61			
1941	—	—	389 236,22	1 199 749,76			
1942	—	—	389 236,81	1 199 761,97			

1	2	3	4	5	6	7	8
1943	—	—	389 233,70	1 199 762,71			
1944	—	—	389 233,79	1 199 767,88			
1945	—	—	389 234,67	1 199 770,38			
1946	—	—	389 234,67	1 199 773,50			
1947	—	—	389 234,39	1 199 777,94			
1948	—	—	389 233,30	1 199 777,94			
1949	—	—	389 233,08	1 199 782,39			
1950	—	—	389 233,70	1 199 781,64			
1951	—	—	389 242,07	1 199 782,01			
1952	—	—	389 241,73	1 199 789,71			
621	—	—	389 255,84	1 199 790,57			
622	—	—	389 256,95	1 199 782,39			
623	—	—	389 257,10	1 199 771,00			
624	—	—	389 257,46	1 199 770,87			
625	—	—	389 257,81	1 199 763,24			
626	—	—	389 258,47	1 199 756,46			
627	—	—	389 258,95	1 199 750,52			
628	—	—	389 259,42	1 199 737,86			
629	—	—	389 259,98	1 199 721,53			
1938	—	—	389 234,68	1 199 719,65			
13:12:0305001:559(2)							
633	—	—	389 260,20	1 199 714,67			
632	—	—	389 260,11	1 199 665,55			
1953	—	—	389 238,47	1 199 665,55			
1954	—	—	389 238,70	1 199 713,65			
633	—	—	389 260,20	1 199 714,67			
<b>2. Сведения о частях границ уточняемого земельного участка с кадастровым номером</b>					<b>13:12:0305001:559</b>		
Обозначение части границ		Горизонтальное проложение (S), м	Описание прохождения части границ		Отметка о наличии земельного спора о местоположении границ земельного участка		
от т.	до т.						
1	2	3	4		5		
13:12:0305001:559(1)							
1938	1939	21,48	—		—		
1939	1940	1,53					

1	2	3	4	5
1940	1941	7,15		
1941	1942	12,22		
1942	1943	3,20		
1943	1944	5,17		
1944	1945	2,65		
1945	1946	3,12		
1946	1947	4,45		
1947	1948	1,09		
1948	1949	4,46		
1949	1950	0,97		
1950	1951	8,38		
1951	1952	7,71	—	—
1952	621	14,14		
621	622	8,25		
622	623	11,39		
623	624	0,38		
624	625	7,64		
625	626	6,81		
626	627	5,96		
627	628	12,67		
628	629	16,34		
629	1938	25,37		

13:12:0305001:559(2)

633	632	49,12		
632	1953	21,64		
1953	1954	48,10	—	—
1954	633	21,52		

**3. Общие сведения об уточняемом земельном участке с кадастровым номером 13:12:0305001:559**

№ п/п	Наименование характеристики земельного участка	Значение характеристики
1	2	3

1	2	3
1	Адрес земельного участка	Республика Мордовия, Ковылкинский район, с. Волгапино, ул. Советская, 22
	Местоположение земельного участка (при отсутствии присвоенного адреса)	—
	Дополнительные сведения о местоположении земельного участка	—
2	Площадь земельного участка ± величина погрешности определения площади ( $P \pm \Delta P$ ), м <sup>2</sup>	2600 ± 25, (13:12:0305001:559(1)) 1551.64 ± 13.79, (13:12:0305001:559(2)) 1048.44 ± 11.33
3	Формула, примененная для расчета предельной допустимой погрешности определения площади земельного участка ( $\Delta P$ ), м <sup>2</sup>	11,33 + 13,79 = 25, (13:12:0305001:559(1)) $3,5 * 0,10 * \sqrt{(1\ 551,64)} = 14 = 13,79$ , (13:12:0305001:559(2)) $3,5 * 0,10 * \sqrt{(1\ 048,44)} = 11 = 11,33$
4	Площадь земельного участка согласно сведениям Единого государственного реестра недвижимости ( $R_{\text{кад}}$ ), м <sup>2</sup>	2 600
5	Оценка расхождения $P$ и $R_{\text{кад}}$ ( $P - R_{\text{кад}}$ ), м <sup>2</sup>	0
6	Предельный минимальный и максимальный размеры земельного участка ( $R_{\text{мин}}$ и $R_{\text{макс}}$ ), м <sup>2</sup>	$R_{\text{мин}} = \text{—}$ $R_{\text{макс}} = \text{—}$
7	Кадастровый или иной номер (обозначение) здания, сооружения, объекта незавершенного строительства, расположенного на земельном участке	13:12:0305001:393
8	Иные сведения	—

**1. Сведения о характерных точках границы уточняемого земельного участка с кадастровым номером 13:12:0305001:198**

Зона № 1							
Обозначение характерных точек границ	Существующие координаты, м		Уточненные координаты, м		Метод определения координат	Средняя квадратическая погрешность определения координат характерной точки ( $M_t$ ), м	Формулы, примененные для расчета средней квадратической погрешности определения координат характерной точки ( $M_t$ ), м
	X	Y	X	Y			
1	2	3	4	5	6	7	8
499	—	—	389 838,79	1 199 889,50	—	—	—
501	—	—	389 839,74	1 199 878,01			
502	—	—	389 840,88	1 199 876,19			
503	—	—	389 842,69	1 199 866,82			
504	—	—	389 852,28	1 199 838,18			
509	—	—	389 883,06	1 199 850,46			

1	2	3	4	5	6	7	8
510	—	—	389 919,38	1 199 865,55	—	—	—
511	—	—	389 911,85	1 199 895,32			
512	—	—	389 862,47	1 199 891,46			
513	—	—	389 862,47	1 199 892,66			
514	—	—	389 852,27	1 199 892,10			
515	—	—	389 852,37	1 199 890,25			
499	—	—	389 838,79	1 199 889,50			

**2. Сведения о частях границ уточняемого земельного участка с кадастровым номером** 13:12:0305001:198

Обозначение части границ		Горизонтальное проложение (S), м	Описание прохождения части границ	Отметка о наличии земельного спора о местоположении границ земельного участка
от т.	до т.			
1	2	3	4	5
499	501	11,53	—	—
501	502	2,15		
502	503	9,54		
503	504	30,20		
504	509	33,14		
509	510	39,33		
510	511	30,71		
511	512	49,53		
512	513	1,20		
513	514	10,22		
514	515	1,85		
515	499	13,60		

**3. Общие сведения об уточняемом земельном участке с кадастровым номером** 13:12:0305001:198

№ п/п	Наименование характеристики земельного участка	Значение характеристики
1	2	3
1	Адрес земельного участка	Республика Мордовия, Ковылкинский район, с. Волгапино, ул. Советская, дом 2
	Местоположение земельного участка (при отсутствии присвоенного адреса)	—
	Дополнительные сведения о местоположении земельного участка	—
2	Площадь земельного участка ± величина погрешности определения площади ( $P \pm \Delta P$ ), м <sup>2</sup>	3100 ± 19

1	2	3
3	Формула, примененная для расчета предельной допустимой погрешности определения площади земельного участка ( $\Delta P$ ), м <sup>2</sup>	$3,5*0,10*\sqrt{(3\ 100,00)} = 19$
4	Площадь земельного участка согласно сведениям Единого государственного реестра недвижимости ( $P_{\text{кад}}$ ), м <sup>2</sup>	3 100
5	Оценка расхождения $P$ и $P_{\text{кад}}$ ( $P - P_{\text{кад}}$ ), м <sup>2</sup>	0
6	Предельный минимальный и максимальный размеры земельного участка ( $P_{\text{мин}}$ и $P_{\text{макс}}$ ), м <sup>2</sup>	$P_{\text{мин}} = \text{—}$ $P_{\text{макс}} = \text{—}$
7	Кадастровый или иной номер (обозначение) здания, сооружения, объекта незавершенного строительства, расположенного на земельном участке	13:24:0101066:559
8	Иные сведения	—

**1. Сведения о характерных точках границы уточняемого земельного участка с кадастровым номером** 13:12:0305001:197

Зона № 1

Обозначение характерных точек границ	Существующие координаты, м		Уточненные координаты, м		Метод определения координат	Средняя квадратическая погрешность определения координат характерной точки ( $M_t$ ), м	Формулы, примененные для расчета средней квадратической погрешности определения координат характерной точки ( $M_t$ ), м
	X	Y	X	Y			
1	2	3	4	5	6	7	8
499	—	—	389 838,79	1 199 889,50	—	—	—
500	—	—	389 839,23	1 199 884,05			
501	—	—	389 839,74	1 199 878,01			
502	—	—	389 840,88	1 199 876,19			
503	—	—	389 842,69	1 199 866,82			
504	—	—	389 852,28	1 199 838,18			
505	—	—	389 854,48	1 199 830,62			
506	—	—	389 815,95	1 199 818,03			
497	—	—	389 813,10	1 199 825,42			
498	—	—	389 809,53	1 199 850,53			
492	—	—	389 801,72	1 199 888,68			
507	—	—	389 827,14	1 199 889,72			
508	—	—	389 827,30	1 199 888,14			

1	2	3	4	5	6	7	8
499	—	—	389 838,79	1 199 889,50	—	—	—

**2. Сведения о частях границ уточняемого земельного участка с кадастровым номером** 13:12:0305001:197

Обозначение части границ		Горизонтальное проложение (S), м	Описание прохождения части границ	Отметка о наличии земельного спора о местоположении границ земельного участка
от т.	до т.			
1	2	3	4	5
499	500	5,47	—	—
500	501	6,06		
501	502	2,15		
502	503	9,54		
503	504	30,20		
504	505	7,87		
505	506	40,53		
506	497	7,92		
497	498	25,36		
498	492	38,94		
492	507	25,44		
507	508	1,59		
508	499	11,57		

**3. Общие сведения об уточняемом земельном участке с кадастровым номером** 13:12:0305001:197

№ п/п	Наименование характеристики земельного участка	Значение характеристики
1	2	3
1	Адрес земельного участка	Республика Мордовия, Ковылкинский район, с. Волгапино, ул. Советская, дом 4
	Местоположение земельного участка (при отсутствии присвоенного адреса)	—
	Дополнительные сведения о местоположении земельного участка	—
2	Площадь земельного участка ± величина погрешности определения площади ( $P \pm \Delta P$ ), м <sup>2</sup>	2500 ± 18
3	Формула, примененная для расчета предельной допустимой погрешности определения площади земельного участка ( $\Delta P$ ), м <sup>2</sup>	$3,5 * 0,10 * \sqrt{(2\ 500,00)} = 18$
4	Площадь земельного участка согласно сведениям Единого государственного реестра недвижимости (P <sub>кад</sub> ), м <sup>2</sup>	2 500
5	Оценка расхождения P и P <sub>кад</sub> (P - P <sub>кад</sub> ), м <sup>2</sup>	0

1	2	3
6	Предельный минимальный и максимальный размеры земельного участка (Р <sub>мин</sub> и Р <sub>макс</sub> ), м <sup>2</sup>	Р <sub>мин</sub> = — Р <sub>макс</sub> = —
7	Кадастровый или иной номер (обозначение) здания, сооружения, объекта незавершенного строительства, расположенного на земельном участке	13:12:0305001:537
8	Иные сведения	—

**1. Сведения о характерных точках границы уточняемого земельного участка с кадастровым номером 13:12:0305001:144**

Зона № 1							
Обозначение характерных точек границ	Существующие координаты, м		Уточненные координаты, м		Метод определения координат	Средняя квадратическая погрешность определения координат характерной точки (Mt), м	Формулы, примененные для расчета средней квадратической погрешности определения координат характерной точки (Mt), м
	X	Y	X	Y			
1	2	3	4	5	6	7	8
393	—	—	389 710,44	1 199 802,81	—	—	—
394	—	—	389 686,29	1 199 836,60			
395	—	—	389 692,09	1 199 841,30			
396	—	—	389 691,36	1 199 842,56			
397	—	—	389 720,87	1 199 863,94			
398	—	—	389 725,02	1 199 857,03			
399	—	—	389 755,51	1 199 806,50			
400	—	—	389 733,39	1 199 793,46			
401	—	—	389 732,61	1 199 795,13			
402	—	—	389 715,29	1 199 804,57			
393	—	—	389 710,44	1 199 802,81			

**2. Сведения о частях границ уточняемого земельного участка с кадастровым номером 13:12:0305001:144**

Обозначение части границ		Горизонтальное проложение (S), м	Описание прохождения части границ	Отметка о наличии земельного спора о местоположении границ земельного участка
от т.	до т.			
1	2	3	4	5
393	394	41,53	—	—
394	395	7,47		
395	396	1,46		



1	2	3	4	5
396	397	36,44	—	—
397	398	8,06		
398	399	59,02		
399	400	25,68		
400	401	1,84		
401	402	19,73		
402	393	5,16		

**3. Общие сведения об уточняемом земельном участке с кадастровым номером** 13:12:0305001:144

№ п/п	Наименование характеристики земельного участка	Значение характеристики
1	2	3
1	Адрес земельного участка	Республика Мордовия, Ковылкинский район, с. Волгапино, ул. Советская, д. 6
	Местоположение земельного участка (при отсутствии присвоенного адреса)	—
	Дополнительные сведения о местоположении земельного участка	—
2	Площадь земельного участка ± величина погрешности определения площади ( $P \pm \Delta P$ ), м <sup>2</sup>	2500 ± 18
3	Формула, примененная для расчета предельной допустимой погрешности определения площади земельного участка ( $\Delta P$ ), м <sup>2</sup>	$3,5 * 0,10 * \sqrt{(2\ 500,00)} = 18$
4	Площадь земельного участка согласно сведениям Единого государственного реестра недвижимости (Ркад), м <sup>2</sup>	2 500
5	Оценка расхождения Р и Ркад ( $P - P_{кад}$ ), м <sup>2</sup>	0
6	Предельный минимальный и максимальный размеры земельного участка ( $P_{мин}$ и $P_{макс}$ ), м <sup>2</sup>	$P_{мин} = —$ $P_{макс} = —$
7	Кадастровый или иной номер (обозначение) здания, сооружения, объекта незавершенного строительства, расположенного на земельном участке	13:12:0305001:457
8	Иные сведения	—

**1. Сведения о характерных точках границы уточняемого земельного участка с кадастровым номером 13:12:0305001:104**

Зона № 1							
Обозначение характерных точек границ	Существующие координаты, м		Уточненные координаты, м		Метод определения координат	Средняя квадратическая погрешность определения координат характерной точки (Mt), м	Формулы, примененные для расчета средней квадратической погрешности определения координат характерной точки (Mt), м
	X	Y	X	Y			
1	2	3	4	5	6	7	8
204	—	—	389 625,43	1 200 024,08	—	—	—
205	—	—	389 611,25	1 200 021,67			
206	—	—	389 618,05	1 199 970,88			
207	—	—	389 627,45	1 199 906,77			
208	—	—	389 627,45	1 199 887,44			
209	—	—	389 628,71	1 199 867,91			
210	—	—	389 646,71	1 199 872,98			
211	—	—	389 644,31	1 199 888,66			
212	—	—	389 644,44	1 199 889,80			
213	—	—	389 647,00	1 199 889,80			
214	—	—	389 645,22	1 199 908,75			
215	—	—	389 642,55	1 199 908,50			
216	—	—	389 642,08	1 199 913,49			
217	—	—	389 642,51	1 199 914,70			
218	—	—	389 642,16	1 199 915,95			
219	—	—	389 639,13	1 199 940,05			
204	—	—	389 625,43	1 200 024,08			

**2. Сведения о частях границ уточняемого земельного участка с кадастровым номером 13:12:0305001:104**

Обозначение части границ		Горизонтальное проложение (S), м	Описание прохождения части границ	Отметка о наличии земельного спора о местоположении границ земельного участка
от т.	до т.			
1	2	3	4	5
204	205	14,38	—	—
205	206	51,24		
206	207	64,80		

1	2	3	4	5
207	208	19,33	—	—
208	209	19,57		
209	210	18,70		
210	211	15,86		
211	212	1,15		
212	213	2,56		
213	214	19,03		
214	215	2,68		
215	216	5,01		
216	217	1,28		
217	218	1,30		
218	219	24,29		
219	204	85,14		

**3. Общие сведения об уточняемом земельном участке с кадастровым номером** 13:12:0305001:104

№ п/п	Наименование характеристики земельного участка	Значение характеристики
1	2	3
1	Адрес земельного участка	Российская Федерация, Республика Мордовия, Ковылкинский муниципальный район, Изосимовское сельское поселение, с. Волгапино, ул. Советская, 19
	Местоположение земельного участка (при отсутствии присвоенного адреса)	—
	Дополнительные сведения о местоположении земельного участка	—
2	Площадь земельного участка ± величина погрешности определения площади ( $P \pm \Delta P$ ), м <sup>2</sup>	2500 ± 18
3	Формула, примененная для расчета предельной допустимой погрешности определения площади земельного участка ( $\Delta P$ ), м <sup>2</sup>	$3,5 * 0,10 * \sqrt{(2\ 500,00)} = 18$
4	Площадь земельного участка согласно сведениям Единого государственного реестра недвижимости ( $P_{\text{кад}}$ ), м <sup>2</sup>	2 500
5	Оценка расхождения $P$ и $P_{\text{кад}}$ ( $P - P_{\text{кад}}$ ), м <sup>2</sup>	0
6	Предельный минимальный и максимальный размеры земельного участка ( $P_{\text{мин}}$ и $P_{\text{макс}}$ ), м <sup>2</sup>	$P_{\text{мин}} = \text{—}$ $P_{\text{макс}} = \text{—}$
7	Кадастровый или иной номер (обозначение) здания, сооружения, объекта незавершенного строительства, расположенного на земельном участке	13:12:0305001:285

1	2	3
8	Иные сведения	—

**1. Сведения о характерных точках границы уточняемого земельного участка с кадастровым номером 13:12:0305001:103**

Зона № 1							
Обозначение характерных точек границ	Существующие координаты, м		Уточненные координаты, м		Метод определения координат	Средняя квадратическая погрешность определения координат характерной точки (Mt), м	Формулы, примененные для расчета средней квадратической погрешности определения координат характерной точки (Mt), м
	X	Y	X	Y			
1	2	3	4	5	6	7	8
185	—	—	389 676,66	1 199 881,53	—	—	—
186	—	—	389 659,66	1 199 876,15			
187	—	—	389 655,04	1 199 895,43			
188	—	—	389 658,48	1 199 896,25			
189	—	—	389 657,84	1 199 898,75			
190	—	—	389 657,24	1 199 898,57			
191	—	—	389 652,92	1 199 914,85			
192	—	—	389 650,98	1 199 927,56			
193	—	—	389 647,02	1 199 948,20			
194	—	—	389 650,00	1 199 948,90			
195	—	—	389 649,36	1 199 953,00			
196	—	—	389 636,28	1 200 040,27			
197	—	—	389 648,55	1 200 041,02			
198	—	—	389 666,04	1 199 944,65			
199	—	—	389 668,94	1 199 927,13			
200	—	—	389 671,48	1 199 904,17			
201	—	—	389 676,18	1 199 884,66			
202	—	—	389 676,21	1 199 884,20			
203	—	—	389 675,79	1 199 883,96			
185	—	—	389 676,66	1 199 881,53			

**2. Сведения о частях границ уточняемого земельного участка с кадастровым номером** 13:12:0305001:103

Обозначение части границ		Горизонтальное проложение (S), м	Описание прохождения части границ	Отметка о наличии земельного спора о местоположении границ земельного участка
от т.	до т.			
1	2	3	4	5
185	186	17,83	—	—
186	187	19,83		
187	188	3,54		
188	189	2,58		
189	190	0,63		
190	191	16,84		
191	192	12,86		
192	193	21,02		
193	194	3,06		
194	195	4,15		
195	196	88,24		
196	197	12,29		
197	198	97,94		
198	199	17,76		
199	200	23,10		
200	201	20,07		
201	202	0,46		
202	203	0,48		
203	185	2,58		

**3. Общие сведения об уточняемом земельном участке с кадастровым номером** 13:12:0305001:103

№ п/п	Наименование характеристики земельного участка	Значение характеристики
1	2	3
1	Адрес земельного участка	Республика Мордовия, Ковылкинский район, с. Волгапино, ул. Советская, 17
	Местоположение земельного участка (при отсутствии присвоенного адреса)	—
	Дополнительные сведения о местоположении земельного участка	—
2	Площадь земельного участка ± величина погрешности определения площади ( $P \pm \Delta P$ ), м <sup>2</sup>	2500 ± 18

1	2	3
3	Формула, примененная для расчета предельной допустимой погрешности определения площади земельного участка ( $\Delta P$ ), м <sup>2</sup>	$3,5*0,10*\sqrt{(2\ 500,00)} = 18$
4	Площадь земельного участка согласно сведениям Единого государственного реестра недвижимости (Ркад), м <sup>2</sup>	2 500
5	Оценка расхождения Р и Ркад (Р - Ркад), м <sup>2</sup>	0
6	Предельный минимальный и максимальный размеры земельного участка (Рмин и Рмакс), м <sup>2</sup>	Рмин = — Рмакс = —
7	Кадастровый или иной номер (обозначение) здания, сооружения, объекта незавершенного строительства, расположенного на земельном участке	13:12:0305001:323
8	Иные сведения	—

**1. Сведения о характерных точках границы уточняемого земельного участка с кадастровым номером** 13:12:0305001:118

Зона № 1

Обозначение характерных точек границ	Существующие координаты, м		Уточненные координаты, м		Метод определения координат	Средняя квадратическая погрешность определения координат характерной точки (Mt), м	Формулы, примененные для расчета средней квадратической погрешности определения координат характерной точки (Mt), м
	X	Y	X	Y			
1	2	3	4	5	6	7	8
253	—	—	389 382,62	1 199 827,61	—	—	—
254	—	—	389 387,90	1 199 828,00			
255	—	—	389 388,13	1 199 823,02			
256	—	—	389 398,24	1 199 823,64			
257	—	—	389 397,92	1 199 828,60			
258	—	—	389 399,36	1 199 829,01			
259	—	—	389 397,92	1 199 842,22			
260	—	—	389 398,01	1 199 845,30			
261	—	—	389 398,56	1 199 855,26			
262	—	—	389 398,04	1 199 855,36			
263	—	—	389 398,19	1 199 858,01			
264	—	—	389 398,81	1 199 862,08			
265	—	—	389 399,41	1 199 862,15			

1	2	3	4	5	6	7	8
266	—	—	389 400,00	1 199 869,79	—	—	—
267	—	—	389 402,42	1 199 897,09			
268	—	—	389 413,74	1 199 896,80			
269	—	—	389 413,36	1 199 938,89			
270	—	—	389 380,93	1 199 938,97			
271	—	—	389 382,62	1 199 844,97			
253	—	—	389 382,62	1 199 827,61			

**2. Сведения о частях границ уточняемого земельного участка с кадастровым номером** 13:12:0305001:118

Обозначение части границ		Горизонтальное проложение (S), м	Описание прохождения части границ	Отметка о наличии земельного спора о местоположении границ земельного участка
от т. 1	до т. 2			
1	2	3	4	5
253	254	5,29	—	—
254	255	4,99		
255	256	10,13		
256	257	4,97		
257	258	1,50		
258	259	13,29		
259	260	3,08		
260	261	9,98		
261	262	0,53		
262	263	2,65		
263	264	4,12		
264	265	0,60		
265	266	7,66		
266	267	27,41		
267	268	11,32		
268	269	42,09		
269	270	32,43		
270	271	94,02		
271	253	17,36		

**3. Общие сведения об уточняемом земельном участке с кадастровым номером** 13:12:0305001:118

№ п/п	Наименование характеристики земельного участка	Значение характеристики
1	2	3

1	2	3
1	Адрес земельного участка	Республика Мордовия, Ковылкинский район, с. Волгапино, ул. Советская, 35
	Местоположение земельного участка (при отсутствии присвоенного адреса)	—
	Дополнительные сведения о местоположении земельного участка	—
2	Площадь земельного участка ± величина погрешности определения площади ( $P \pm \Delta P$ ), м <sup>2</sup>	2600 ± 18
3	Формула, примененная для расчета предельной допустимой погрешности определения площади земельного участка ( $\Delta P$ ), м <sup>2</sup>	$3,5 * 0,10 * \sqrt{(2\ 600,00)} = 18$
4	Площадь земельного участка согласно сведениям Единого государственного реестра недвижимости ( $P_{\text{кад}}$ ), м <sup>2</sup>	2 600
5	Оценка расхождения $P$ и $P_{\text{кад}}$ ( $P - P_{\text{кад}}$ ), м <sup>2</sup>	0
6	Предельный минимальный и максимальный размеры земельного участка ( $P_{\text{мин}}$ и $P_{\text{макс}}$ ), м <sup>2</sup>	$P_{\text{мин}} = \text{—}$ $P_{\text{макс}} = \text{—}$
7	Кадастровый или иной номер (обозначение) здания, сооружения, объекта незавершенного строительства, расположенного на земельном участке	13:24:0104089:186
8	Иные сведения	—

**1. Сведения о характерных точках границы уточняемого земельного участка с кадастровым номером 13:12:0305001:119**

Зона № 1							
Обозначение характерных точек границ	Существующие координаты, м		Уточненные координаты, м		Метод определения координат	Средняя квадратическая погрешность определения координат характерной точки ( $M_t$ ), м	Формулы, примененные для расчета средней квадратической погрешности определения координат характерной точки ( $M_t$ ), м
	X	Y	X	Y			
1	2	3	4	5	6	7	8
253	—	—	389 382,62	1 199 827,61	—	—	—
272	—	—	389 361,73	1 199 827,61			
273	—	—	389 358,18	1 199 975,91			
274	—	—	389 379,93	1 199 975,85			
270	—	—	389 380,93	1 199 938,97			
271	—	—	389 382,62	1 199 844,97			



1	2	3	4	5	6	7	8
253	—	—	389 382,62	1 199 827,61	—	—	—

**2. Сведения о частях границ уточняемого земельного участка с кадастровым номером** 13:12:0305001:119

Обозначение части границ		Горизонтальное проложение (S), м	Описание прохождения части границ	Отметка о наличии земельного спора о местоположении границ земельного участка
от т.	до т.			
1	2	3	4	5
253	272	20,89	—	—
272	273	148,34		
273	274	21,75		
274	270	36,89		
270	271	94,02		
271	253	17,36		

**3. Общие сведения об уточняемом земельном участке с кадастровым номером** 13:12:0305001:119

№ п/п	Наименование характеристики земельного участка	Значение характеристики
1	2	3
1	Адрес земельного участка	Республика Мордовия, Ковылкинский район, с. Волгапино, ул. Советская, дом 37
	Местоположение земельного участка (при отсутствии присвоенного адреса)	—
	Дополнительные сведения о местоположении земельного участка	—
2	Площадь земельного участка ± величина погрешности определения площади ( $P \pm \Delta P$ ), м <sup>2</sup>	3200 ± 20
3	Формула, примененная для расчета предельной допустимой погрешности определения площади земельного участка ( $\Delta P$ ), м <sup>2</sup>	$3,5 * 0,10 * \sqrt{(3\ 200,00)} = 20$
4	Площадь земельного участка согласно сведениям Единого государственного реестра недвижимости (Ркад), м <sup>2</sup>	3 200
5	Оценка расхождения P и Ркад ( $P - P_{кад}$ ), м <sup>2</sup>	0
6	Предельный минимальный и максимальный размеры земельного участка (Рмин и Рмакс), м <sup>2</sup>	Рмин = — Рмакс = —
7	Кадастровый или иной номер (обозначение) здания, сооружения, объекта незавершенного строительства, расположенного на земельном участке	13:12:0305001:557
8	Иные сведения	—

**1. Сведения о характерных точках границы уточняемого земельного участка с кадастровым номером 13:12:0305001:140**

Зона № 1							
Обозначение характерных точек границ	Существующие координаты, м		Уточненные координаты, м		Метод определения координат	Средняя квадратическая погрешность определения координат характерной точки (Mt), м	Формулы, примененные для расчета средней квадратической погрешности определения координат характерной точки (Mt), м
	X	Y	X	Y			
1	2	3	4	5	6	7	8
352	—	—	389 367,82	1 199 796,84	—	—	—
353	—	—	389 371,52	1 199 763,59			
354	—	—	389 371,52	1 199 737,03			
355	—	—	389 371,31	1 199 719,12			
356	—	—	389 403,35	1 199 719,31			
357	—	—	389 402,54	1 199 796,69			
352	—	—	389 367,82	1 199 796,84			

**2. Сведения о частях границ уточняемого земельного участка с кадастровым номером 13:12:0305001:140**

Обозначение части границ		Горизонтальное проложение (S), м	Описание прохождения части границ	Отметка о наличии земельного спора о местоположении границ земельного участка
от т.	до т.			
1	2	3	4	5
352	353	33,46	—	—
353	354	26,56		
354	355	17,91		
355	356	32,04		
356	357	77,38		
357	352	34,72		

**3. Общие сведения об уточняемом земельном участке с кадастровым номером 13:12:0305001:140**

№ п/п	Наименование характеристики земельного участка	Значение характеристики
1	2	3

1	2	3
1	Адрес земельного участка	Республика Мордовия, Ковылкинский район, с. Волгапино, ул. Советская, 12
	Местоположение земельного участка (при отсутствии присвоенного адреса)	—
	Дополнительные сведения о местоположении земельного участка	—
2	Площадь земельного участка ± величина погрешности определения площади ( $P \pm \Delta P$ ), м <sup>2</sup>	2500 ± 18
3	Формула, примененная для расчета предельной допустимой погрешности определения площади земельного участка ( $\Delta P$ ), м <sup>2</sup>	$3,5 * 0,10 * \sqrt{(2\ 500,00)} = 18$
4	Площадь земельного участка согласно сведениям Единого государственного реестра недвижимости ( $P_{\text{кад}}$ ), м <sup>2</sup>	2 500
5	Оценка расхождения $P$ и $P_{\text{кад}}$ ( $P - P_{\text{кад}}$ ), м <sup>2</sup>	0
6	Предельный минимальный и максимальный размеры земельного участка ( $P_{\text{мин}}$ и $P_{\text{макс}}$ ), м <sup>2</sup>	$P_{\text{мин}} = \text{—}$ $P_{\text{макс}} = \text{—}$
7	Кадастровый или иной номер (обозначение) здания, сооружения, объекта незавершенного строительства, расположенного на земельном участке	13:12:0305001:284
8	Иные сведения	—

**1. Сведения о характерных точках границы уточняемого земельного участка с кадастровым номером 13:12:0305001:122**

Зона № 1							
Обозначение характерных точек границ	Существующие координаты, м		Уточненные координаты, м		Метод определения координат	Средняя квадратическая погрешность определения координат характерной точки ( $M_t$ ), м	Формулы, примененные для расчета средней квадратической погрешности определения координат характерной точки ( $M_t$ ), м
	X	Y	X	Y			
1	2	3	4	5	6	7	8
291	—	—	389 304,82	1 199 890,14	—	—	—
292	—	—	389 304,60	1 199 897,40			
279	—	—	389 324,29	1 199 896,84			
278	—	—	389 323,51	1 199 944,44			
293	—	—	389 323,74	1 199 940,27			
294	—	—	389 288,98	1 199 940,61			

1	2	3	4	5	6	7	8
295	—	—	389 289,10	1 199 920,53	—	—	—
296	—	—	389 289,22	1 199 900,44			
297	—	—	389 291,04	1 199 859,89			
298	—	—	389 290,03	1 199 821,64			
299	—	—	389 290,05	1 199 819,58			
300	—	—	389 302,43	1 199 819,77			
301	—	—	389 302,43	1 199 821,18			
302	—	—	389 309,47	1 199 821,18			
303	—	—	389 309,55	1 199 824,13			
304	—	—	389 307,22	1 199 860,43			
305	—	—	389 305,43	1 199 877,50			
291	—	—	389 304,82	1 199 890,14			

**2. Сведения о частях границ уточняемого земельного участка с кадастровым номером** 13:12:0305001:122

Обозначение части границ		Горизонтальное проложение (S), м	Описание прохождения части границ	Отметка о наличии земельного спора о местоположении границ земельного участка
от т.	до т.			
1	2	3	4	5
291	292	7,26	—	—
292	279	19,70		
279	278	47,61		
278	293	4,18		
293	294	34,76		
294	295	20,08		
295	296	20,09		
296	297	40,59		
297	298	38,26		
298	299	2,06		
299	300	12,38		
300	301	1,41		
301	302	7,04		
302	303	2,95		
303	304	36,37		
304	305	17,16		
305	291	12,65		

**3. Общие сведения об уточняемом земельном участке с кадастровым номером** 13:12:0305001:122

№ п/п	Наименование характеристики земельного участка	Значение характеристики
1	2	3
1	Адрес земельного участка	Республика Мордовия, Ковылкинский район, с. Волгапино, ул. Советская, дом 41
	Местоположение земельного участка (при отсутствии присвоенного адреса)	—
	Дополнительные сведения о местоположении земельного участка	—
2	Площадь земельного участка ± величина погрешности определения площади ( $P \pm \Delta P$ ), м <sup>2</sup>	2796 ± 19
3	Формула, примененная для расчета предельной допустимой погрешности определения площади земельного участка ( $\Delta P$ ), м <sup>2</sup>	$3,5 * 0,10 * \sqrt{(2\ 796,00)} = 19$
4	Площадь земельного участка согласно сведениям Единого государственного реестра недвижимости (Ркад), м <sup>2</sup>	2 800
5	Оценка расхождения P и Ркад (P - Ркад), м <sup>2</sup>	4
6	Предельный минимальный и максимальный размеры земельного участка (Рмин и Рмакс), м <sup>2</sup>	Рмин = — Рмакс = —
7	Кадастровый или иной номер (обозначение) здания, сооружения, объекта незавершенного строительства, расположенного на земельном участке	13:24:0101073:238
8	Иные сведения	—

**1. Сведения о характерных точках границы уточняемого земельного участка с кадастровым номером** 13:12:0305001:127

Зона № <u>1</u>							
Обозначение характерных точек границ	Существующие координаты, м		Уточненные координаты, м		Метод определения координат	Средняя квадратическая погрешность определения координат характерной точки (Mt), м	Формулы, примененные для расчета средней квадратической погрешности определения координат характерной точки (Mt), м
	X	Y	X	Y			
1	2	3	4	5	6	7	8
308	—	—	389 219,27	1 199 817,17	—	—	—
309	—	—	389 219,27	1 199 845,42			
310	—	—	389 220,07	1 199 845,42			
311	—	—	389 217,83	1 199 870,88			

1	2	3	4	5	6	7	8
312	—	—	389 180,19	1 199 869,09	—	—	—
313	—	—	389 181,12	1 199 859,85			
314	—	—	389 183,56	1 199 838,86			
315	—	—	389 181,94	1 199 834,77			
316	—	—	389 184,07	1 199 828,55			
317	—	—	389 184,89	1 199 818,78			
318	—	—	389 198,35	1 199 820,20			
319	—	—	389 209,79	1 199 821,11			
320	—	—	389 209,79	1 199 816,87			
308	—	—	389 219,27	1 199 817,17			

**2. Сведения о частях границ уточняемого земельного участка с кадастровым номером** 13:12:0305001:127

Обозначение части границ		Горизонтальное проложение (S), м	Описание прохождения части границ	Отметка о наличии земельного спора о местоположении границ земельного участка
от т.	до т.			
1	2	3	4	5
308	309	28,25	—	—
309	310	0,80		
310	311	25,56		
311	312	37,68		
312	313	9,29		
313	314	21,13		
314	315	4,40		
315	316	6,57		
316	317	9,80		
317	318	13,53		
318	319	11,48		
319	320	4,24		
320	308	9,48		

**3. Общие сведения об уточняемом земельном участке с кадастровым номером** 13:12:0305001:127

№ п/п	Наименование характеристики земельного участка	Значение характеристики
1	2	3
1	2	3

1	2	3
1	Адрес земельного участка	Республика Мордовия, Ковылкинский район, с. Волгапино, ул. Советская, 45
	Местоположение земельного участка (при отсутствии присвоенного адреса)	—
	Дополнительные сведения о местоположении земельного участка	—
2	Площадь земельного участка ± величина погрешности определения площади ( $P \pm \Delta P$ ), м <sup>2</sup>	1861 ± 15
3	Формула, примененная для расчета предельной допустимой погрешности определения площади земельного участка ( $\Delta P$ ), м <sup>2</sup>	$3,5 * 0,10 * \sqrt{(1\ 861,00)} = 15$
4	Площадь земельного участка согласно сведениям Единого государственного реестра недвижимости ( $P_{\text{кад}}$ ), м <sup>2</sup>	2 500
5	Оценка расхождения $P$ и $P_{\text{кад}}$ ( $P - P_{\text{кад}}$ ), м <sup>2</sup>	639
6	Предельный минимальный и максимальный размеры земельного участка ( $P_{\text{мин}}$ и $P_{\text{макс}}$ ), м <sup>2</sup>	$P_{\text{мин}} = \text{—}$ $P_{\text{макс}} = \text{—}$
7	Кадастровый или иной номер (обозначение) здания, сооружения, объекта незавершенного строительства, расположенного на земельном участке	—
8	Иные сведения	—

**1. Сведения о характерных точках границы уточняемого земельного участка с кадастровым номером 13:12:0305001:123**

Зона № 1							
Обозначение характерных точек границ	Существующие координаты, м		Уточненные координаты, м		Метод определения координат	Средняя квадратическая погрешность определения координат характерной точки ( $M_t$ ), м	Формулы, примененные для расчета средней квадратической погрешности определения координат характерной точки ( $M_t$ ), м
	X	Y	X	Y			
1	2	3	4	5	6	7	8
306	—	—	389 260,11	1 199 820,65	—	—	—
307	—	—	389 257,66	1 199 920,40			
295	—	—	389 289,10	1 199 920,53			
296	—	—	389 289,22	1 199 900,44			
297	—	—	389 291,04	1 199 859,89			
298	—	—	389 290,03	1 199 821,64			

1	2	3	4	5	6	7	8
306	—	—	389 260,11	1 199 820,65	—	—	—

**2. Сведения о частях границ уточняемого земельного участка с кадастровым номером** 13:12:0305001:123

Обозначение части границ		Горизонтальное проложение (S), м	Описание прохождения части границ	Отметка о наличии земельного спора о местоположении границ земельного участка
от т.	до т.			
1	2	3	4	5
306	307	99,78	—	—
307	295	31,44		
295	296	20,09		
296	297	40,59		
297	298	38,26		
298	306	29,94		

**3. Общие сведения об уточняемом земельном участке с кадастровым номером** 13:12:0305001:123

№ п/п	Наименование характеристики земельного участка	Значение характеристики
1	2	3
1	Адрес земельного участка	Республика Мордовия, Ковылкинский район, с. Волгапино, ул. Советская, д. 43
	Местоположение земельного участка (при отсутствии присвоенного адреса)	—
	Дополнительные сведения о местоположении земельного участка	—
2	Площадь земельного участка ± величина погрешности определения площади ( $P \pm \Delta P$ ), м <sup>2</sup>	3100 ± 19
3	Формула, примененная для расчета предельной допустимой погрешности определения площади земельного участка ( $\Delta P$ ), м <sup>2</sup>	$3,5 * 0,10 * \sqrt{(3\ 100,00)} = 19$
4	Площадь земельного участка согласно сведениям Единого государственного реестра недвижимости (Ркад), м <sup>2</sup>	3 100
5	Оценка расхождения Р и Ркад ( $P - P_{кад}$ ), м <sup>2</sup>	0
6	Предельный минимальный и максимальный размеры земельного участка (Рмин и Рмакс), м <sup>2</sup>	Рмин = — Рмакс = —
7	Кадастровый или иной номер (обозначение) здания, сооружения, объекта незавершенного строительства, расположенного на земельном участке	13:12:0305001:417
8	Иные сведения	—



**1. Сведения о характерных точках границы уточняемого земельного участка с кадастровым номером 13:12:0305001:121**

Зона № 1							
Обозначение характерных точек границ	Существующие координаты, м		Уточненные координаты, м		Метод определения координат	Средняя квадратическая погрешность определения координат характерной точки (Mt), м	Формулы, примененные для расчета средней квадратической погрешности определения координат характерной точки (Mt), м
	X	Y	X	Y			
1	2	3	4	5	6	7	8
275	—	—	389 322,78	1 199 819,37	—	—	—
276	—	—	389 348,52	1 199 819,48			
277	—	—	389 347,92	1 199 943,92			
278	—	—	389 323,51	1 199 944,44			
279	—	—	389 324,29	1 199 896,84			
280	—	—	389 323,28	1 199 889,14			
281	—	—	389 323,05	1 199 874,63			
282	—	—	389 323,43	1 199 865,16			
283	—	—	389 322,95	1 199 864,13			
284	—	—	389 322,88	1 199 862,53			
285	—	—	389 322,65	1 199 856,51			
286	—	—	389 323,03	1 199 856,46			
287	—	—	389 323,03	1 199 854,89			
288	—	—	389 322,46	1 199 853,80			
289	—	—	389 322,89	1 199 853,07			
290	—	—	389 322,89	1 199 848,60			
275	—	—	389 322,78	1 199 819,37			

**2. Сведения о частях границ уточняемого земельного участка с кадастровым номером 13:12:0305001:121**

Обозначение части границ		Горизонтальное проложение (S), м	Описание прохождения части границ	Отметка о наличии земельного спора о местоположении границ земельного участка
от т.	до т.			
1	2	3	4	5
275	276	25,74	—	—
276	277	124,44		
277	278	24,42		

1	2	3	4	5
278	279	47,61	—	—
279	280	7,77		
280	281	14,51		
281	282	9,48		
282	283	1,14		
283	284	1,60		
284	285	6,02		
285	286	0,38		
286	287	1,57		
287	288	1,23		
288	289	0,85		
289	290	4,47		
290	275	29,23		

**3. Общие сведения об уточняемом земельном участке с кадастровым номером** 13:12:0305001:121

№ п/п	Наименование характеристики земельного участка	Значение характеристики
1	2	3
1	Адрес земельного участка	Республика Мордовия, Ковылкинский район, с. Волгапино, ул. Советская, 39
	Местоположение земельного участка (при отсутствии присвоенного адреса)	—
	Дополнительные сведения о местоположении земельного участка	—
2	Площадь земельного участка ± величина погрешности определения площади ( $P \pm \Delta P$ ), м <sup>2</sup>	3100 ± 19
3	Формула, примененная для расчета предельной допустимой погрешности определения площади земельного участка ( $\Delta P$ ), м <sup>2</sup>	$3,5 * 0,10 * \sqrt{(3\ 100,00)} = 19$
4	Площадь земельного участка согласно сведениям Единого государственного реестра недвижимости (Ркад), м <sup>2</sup>	3 100
5	Оценка расхождения Р и Ркад ( $P - P_{кад}$ ), м <sup>2</sup>	0
6	Предельный минимальный и максимальный размеры земельного участка (Рмин и Рмакс), м <sup>2</sup>	Рмин = — Рмакс = —
7	Кадастровый или иной номер (обозначение) здания, сооружения, объекта незавершенного строительства, расположенного на земельном участке	13:12:0305001:416
8	Иные сведения	—

**1. Сведения о характерных точках границы уточняемого земельного участка с кадастровым номером 13:12:0305001:275**

Зона № 1							
Обозначение характерных точек границ	Существующие координаты, м		Уточненные координаты, м		Метод определения координат	Средняя квадратическая погрешность определения координат характерной точки (Mt), м	Формулы, примененные для расчета средней квадратической погрешности определения координат характерной точки (Mt), м
	X	Y	X	Y			
1	2	3	4	5	6	7	8
13:12:0305001:275(1)							
620	—	—	389 279,81	1 199 722,14	—	—	—
332	—	—	389 279,81	1 199 722,14			
331	—	—	389 278,26	1 199 752,18			
330	—	—	389 276,64	1 199 792,00			
621	—	—	389 255,84	1 199 790,57			
622	—	—	389 256,95	1 199 782,39			
623	—	—	389 257,10	1 199 771,00			
624	—	—	389 257,46	1 199 770,87			
625	—	—	389 257,81	1 199 763,24			
626	—	—	389 258,47	1 199 756,46			
627	—	—	389 258,95	1 199 750,52			
628	—	—	389 259,42	1 199 737,86			
629	—	—	389 259,98	1 199 721,53			
630	—	—	389 259,98	1 199 721,53			
620	—	—	389 279,81	1 199 722,14			
13:12:0305001:275(2)							
335	—	—	389 287,06	1 199 714,41	—	—	—
336	—	—	389 287,06	1 199 692,91			
631	—	—	389 287,04	1 199 665,49			
632	—	—	389 260,11	1 199 665,55			
633	—	—	389 260,20	1 199 714,67			
335	—	—	389 287,06	1 199 714,41			

**2. Сведения о частях границ уточняемого земельного участка с кадастровым номером** 13:12:0305001:275

Обозначение части границ		Горизонтальное проложение (S), м	Описание прохождения части границ	Отметка о наличии земельного спора о местоположении границ земельного участка
от т.	до т.			
1	2	3	4	5
13:12:0305001:275(1)				
620	332	0,00	—	—
332	331	30,08		
331	330	39,85		
330	621	20,85		
621	622	8,25		
622	623	11,39		
623	624	0,38		
624	625	7,64		
625	626	6,81		
626	627	5,96		
627	628	12,67		
628	629	16,34		
629	630	0,00		
630	620	19,84		
13:12:0305001:275(2)				
335	336	21,50	—	—
336	631	27,42		
631	632	26,93		
632	633	49,12		
633	335	26,86		

**3. Общие сведения об уточняемом земельном участке с кадастровым номером** 13:12:0305001:275

№ п/п	Наименование характеристики земельного участка	Значение характеристики
1	2	3
1	Адрес земельного участка	Республика Мордовия, Ковылкинский район, с. Волгапино, ул. Советская, дом 20
	Местоположение земельного участка (при отсутствии присвоенного адреса)	—
	Дополнительные сведения о местоположении земельного участка	—

1	2	3
2	Площадь земельного участка ± величина погрешности определения площади (P ± ΔP), м²	2700 ± 26, (13:12:0305001:275(1)) 1381.05 ± 13.01, (13:12:0305001:275(2)) 1318.62 ± 12.71
3	Формула, примененная для расчета предельной допустимой погрешности определения площади земельного участка (ΔP), м²	12,71 + 13,01 = 26, (13:12:0305001:275(1)) 3,5*0,10*√(1 381,05) = 13 = 13.01, (13:12:0305001:275(2)) 3,5*0,10*√(1 318,62) = 13 = 12.71
4	Площадь земельного участка согласно сведениям Единого государственного реестра недвижимости (Ркад), м²	2 700
5	Оценка расхождения P и Ркад (P - Ркад), м²	0
6	Предельный минимальный и максимальный размеры земельного участка (Рмин и Рмакс), м²	Рмин = — Рмакс = —
7	Кадастровый или иной номер (обозначение) здания, сооружения, объекта незавершенного строительства, расположенного на земельном участке	13:12:0305001:532
8	Иные сведения	—

**1. Сведения о характерных точках границы уточняемого земельного участка с кадастровым номером 13:12:0305001:137**

Зона № 1							
Обозначение характерных точек границ	Существующие координаты, м		Уточненные координаты, м		Метод определения координат	Средняя квадратическая погрешность определения координат характерной точки (Mt), м	Формулы, примененные для расчета средней квадратической погрешности определения координат характерной точки (Mt), м
	X	Y	X	Y			
1	2	3	4	5	6	7	8
13:12:0305001:137(1)							
329	—	—	389 297,78	1 199 792,75	—	—	—
330	—	—	389 276,64	1 199 792,00			
331	—	—	389 278,26	1 199 752,18			
332	—	—	389 279,81	1 199 722,14			
333	—	—	389 298,68	1 199 722,59			
329	—	—	389 297,78	1 199 792,75			
13:12:0305001:137(2)							
334	—	—	389 305,20	1 199 714,41	—	—	—
335	—	—	389 287,06	1 199 714,41			
336	—	—	389 287,06	1 199 692,91			

1	2	3	4	5	6	7	8
337	—	—	389 305,20	1 199 692,72	—	—	—
334	—	—	389 305,20	1 199 714,41			

**2. Сведения о частях границ уточняемого земельного участка с кадастровым номером** 13:12:0305001:137

Обозначение части границ		Горизонтальное проложение (S), м	Описание прохождения части границ	Отметка о наличии земельного спора о местоположении границ земельного участка
от т.	до т.			
1	2	3	4	5
13:12:0305001:137(1)				
329	330	21,15	—	—
330	331	39,85		
331	332	30,08		
332	333	18,88		
333	329	70,17		
13:12:0305001:137(2)				
334	335	18,14	—	—
335	336	21,50		
336	337	18,14		
337	334	21,69		

**3. Общие сведения об уточняемом земельном участке с кадастровым номером** 13:12:0305001:137

№ п/п	Наименование характеристики земельного участка	Значение характеристики
1	2	3
1	Адрес земельного участка	Республика Мордовия, Ковылкинский район, с. Волгапино, ул. Советская, дом 18
	Местоположение земельного участка (при отсутствии присвоенного адреса)	—
	Дополнительные сведения о местоположении земельного участка	—
2	Площадь земельного участка ± величина погрешности определения площади ( $P \pm \Delta P$ ), м <sup>2</sup>	1800 ± 20, (13:12:0305001:137(1)) 1408.3 ± 13.13, (13:12:0305001:137(2)) 391.73 ± 6.93
3	Формула, примененная для расчета предельной допустимой погрешности определения площади земельного участка ( $\Delta P$ ), м <sup>2</sup>	$6,93 + 13,13 = 20$ , (13:12:0305001:137(1)) $3,5 * 0,10 * \sqrt{(1\ 408,30)} = 13 = 13.13$ , (13:12:0305001:137(2)) $3,5 * 0,10 * \sqrt{(391,73)} = 7 = 6.93$
4	Площадь земельного участка согласно сведениям Единого государственного реестра недвижимости (Ркад), м <sup>2</sup>	1 800
5	Оценка расхождения Р и Ркад ( $P - P_{кад}$ ), м <sup>2</sup>	0

1	2	3
6	Предельный минимальный и максимальный размеры земельного участка (Р <sub>мин</sub> и Р <sub>макс</sub> ), м <sup>2</sup>	Р <sub>мин</sub> = — Р <sub>макс</sub> = —
7	Кадастровый или иной номер (обозначение) здания, сооружения, объекта незавершенного строительства, расположенного на земельном участке	13:12:0305001:458
8	Иные сведения	—

**1. Сведения о характерных точках границы уточняемого земельного участка с кадастровым номером 13:12:0305001:138**

Зона № 1							
Обозначение характерных точек границ	Существующие координаты, м		Уточненные координаты, м		Метод определения координат	Средняя квадратическая погрешность определения координат характерной точки (Mt), м	Формулы, примененные для расчета средней квадратической погрешности определения координат характерной точки (Mt), м
	X	Y	X	Y			
1	2	3	4	5	6	7	8
329	—	—	389 297,78	1 199 792,75	—	—	—
338	—	—	389 318,04	1 199 793,47			
339	—	—	389 333,42	1 199 794,10			
340	—	—	389 333,42	1 199 750,47			
341	—	—	389 334,00	1 199 722,59			
333	—	—	389 298,68	1 199 722,59			
329	—	—	389 297,78	1 199 792,75			

**2. Сведения о частях границ уточняемого земельного участка с кадастровым номером 13:12:0305001:138**

Обозначение части границ		Горизонтальное проложение (S), м	Описание прохождения части границ	Отметка о наличии земельного спора о местоположении границ земельного участка
от т.	до т.			
1	2	3	4	5
329	338	20,27	—	—
338	339	15,39		
339	340	43,63		
340	341	27,89		
341	333	35,32		
333	329	70,17		

**3. Общие сведения об уточняемом земельном участке с кадастровым номером** 13:12:0305001:138

№ п/п	Наименование характеристики земельного участка	Значение характеристики
1	2	3
1	Адрес земельного участка	Республика Мордовия, Ковылкинский район, с. Волгапино, ул. Советская, 16
	Местоположение земельного участка (при отсутствии присвоенного адреса)	—
	Дополнительные сведения о местоположении земельного участка	—
2	Площадь земельного участка ± величина погрешности определения площади ( $P \pm \Delta P$ ), м <sup>2</sup>	2500 ± 18
3	Формула, примененная для расчета предельной допустимой погрешности определения площади земельного участка ( $\Delta P$ ), м <sup>2</sup>	$3,5 * 0,10 * \sqrt{(2\ 500,00)} = 18$
4	Площадь земельного участка согласно сведениям Единого государственного реестра недвижимости ( $P_{\text{кад}}$ ), м <sup>2</sup>	2 500
5	Оценка расхождения $P$ и $P_{\text{кад}}$ ( $P - P_{\text{кад}}$ ), м <sup>2</sup>	0
6	Предельный минимальный и максимальный размеры земельного участка ( $P_{\text{мин}}$ и $P_{\text{макс}}$ ), м <sup>2</sup>	$P_{\text{мин}} = \text{—}$ $P_{\text{макс}} = \text{—}$
7	Кадастровый или иной номер (обозначение) здания, сооружения, объекта незавершенного строительства, расположенного на земельном участке	13:12:0305001:236
8	Иные сведения	—

**1. Сведения о характерных точках границы уточняемого земельного участка с кадастровым номером** 13:12:0305001:142

Зона № <u>1</u>							
Обозначение характерных точек границ	Существующие координаты, м		Уточненные координаты, м		Метод определения координат	Средняя квадратическая погрешность определения координат характерной точки ( $M_t$ ), м	Формулы, примененные для расчета средней квадратической погрешности определения координат характерной точки ( $M_t$ ), м
	X	Y	X	Y			
1	2	3	4	5	6	7	8
13:12:0305001:142(1)							
358	—	—	389 493,59	1 199 803,35	—	—	—
359	—	—	389 497,07	1 199 772,02			
360	—	—	389 561,03	1 199 777,19			



1	2	3	4	5	6	7	8
361	—	—	389 553,05	1 199 811,70	—	—	—
362	—	—	389 544,14	1 199 809,95			
363	—	—	389 521,64	1 199 807,00			
358	—	—	389 493,59	1 199 803,35			

13:12:0305001:142(2)

364	—	—	389 563,91	1 199 743,78	—	—	—
365	—	—	389 587,91	1 199 758,68			
366	—	—	389 581,76	1 199 772,22			
367	—	—	389 555,64	1 199 757,10			
364	—	—	389 563,91	1 199 743,78			

**2. Сведения о частях границ уточняемого земельного участка с кадастровым номером 13:12:0305001:142**

Обозначение части границ		Горизонтальное проложение (S), м	Описание прохождения части границ	Отметка о наличии земельного спора о местоположении границ земельного участка
от т.	до т.			
1	2	3	4	5

13:12:0305001:142(1)

358	359	31,52	—	—
359	360	64,17		
360	361	35,42		
361	362	9,08		
362	363	22,69		
363	358	28,29		

13:12:0305001:142(2)

364	365	28,25	—	—
365	366	14,87		
366	367	30,18		
367	364	15,68		

**3. Общие сведения об уточняемом земельном участке с кадастровым номером 13:12:0305001:142**

№ п/п	Наименование характеристики земельного участка	Значение характеристики
1	2	3

1	2	3
1	Адрес земельного участка	Республика Мордовия, Ковылкинский район, с. Волгапино, ул. Советская, 10
	Местоположение земельного участка (при отсутствии присвоенного адреса)	—
	Дополнительные сведения о местоположении земельного участка	—
2	Площадь земельного участка ± величина погрешности определения площади ( $P \pm \Delta P$ ), м <sup>2</sup>	2500 ± 23, (13:12:0305001:142(1)) 2055.09 ± 15.87, (13:12:0305001:142(2)) 444.78 ± 7.38
3	Формула, примененная для расчета предельной допустимой погрешности определения площади земельного участка ( $\Delta P$ ), м <sup>2</sup>	7,38 + 15,87 = 23, (13:12:0305001:142(1)) $3,5 \cdot 0,10 \cdot \sqrt{(2 \cdot 055,09)} = 16 = 15,87$ , (13:12:0305001:142(2)) $3,5 \cdot 0,10 \cdot \sqrt{(444,78)} = 7 = 7,38$
4	Площадь земельного участка согласно сведениям Единого государственного реестра недвижимости ( $P_{\text{кад}}$ ), м <sup>2</sup>	2 500
5	Оценка расхождения $P$ и $P_{\text{кад}}$ ( $P - P_{\text{кад}}$ ), м <sup>2</sup>	0
6	Предельный минимальный и максимальный размеры земельного участка ( $P_{\text{мин}}$ и $P_{\text{макс}}$ ), м <sup>2</sup>	$P_{\text{мин}} = \text{—}$ $P_{\text{макс}} = \text{—}$
7	Кадастровый или иной номер (обозначение) здания, сооружения, объекта незавершенного строительства, расположенного на земельном участке	13:12:0305001:341
8	Иные сведения	—

**1. Сведения о характерных точках границы уточняемого земельного участка с кадастровым номером 13:12:0305001:143**

Зона № 1							
Обозначение характерных точек границ	Существующие координаты, м		Уточненные координаты, м		Метод определения координат	Средняя квадратическая погрешность определения координат характерной точки ( $M_t$ ), м	Формулы, примененные для расчета средней квадратической погрешности определения координат характерной точки ( $M_t$ ), м
	X	Y	X	Y			
1	2	3	4	5	6	7	8
13:12:0305001:143(1)							
368	—	—	389 602,91	1 199 803,40	—	—	—
369	—	—	389 596,80	1 199 821,21			
370	—	—	389 592,94	1 199 820,11			
371	—	—	389 586,65	1 199 818,96			
372	—	—	389 585,81	1 199 821,05			

1	2	3	4	5	6	7	8
373	—	—	389 582,00	1 199 820,04			
374	—	—	389 581,55	1 199 821,73			
375	—	—	389 559,25	1 199 815,05			
376	—	—	389 564,55	1 199 797,97			
377	—	—	389 567,50	1 199 792,41			
378	—	—	389 570,95	1 199 787,71	—	—	—
379	—	—	389 576,21	1 199 784,76			
380	—	—	389 596,46	1 199 796,78			
381	—	—	389 597,30	1 199 799,78			
382	—	—	389 601,98	1 199 802,27			
368	—	—	389 602,91	1 199 803,40			
13:12:0305001:143(2)							
365	—	—	389 587,91	1 199 758,68			
383	—	—	389 612,41	1 199 771,23			
384	—	—	389 607,73	1 199 787,60	—	—	—
366	—	—	389 581,76	1 199 772,22			
365	—	—	389 587,91	1 199 758,68			
13:12:0305001:143(3)							
385	—	—	389 572,63	1 199 729,63			
386	—	—	389 619,17	1 199 754,05			
387	—	—	389 616,35	1 199 763,19	—	—	—
388	—	—	389 565,69	1 199 738,38			
385	—	—	389 572,63	1 199 729,63			
13:12:0305001:143(4)							
389	—	—	389 673,46	1 199 777,68			
390	—	—	389 669,47	1 199 787,21			
391	—	—	389 620,54	1 199 765,59	—	—	—
392	—	—	389 624,30	1 199 757,07			
389	—	—	389 673,46	1 199 777,68			

**2. Сведения о частях границ уточняемого земельного участка с кадастровым номером 13:12:0305001:143**

Обозначение части границ		Горизонтальное проложение (S), м	Описание прохождения части границ	Отметка о наличии земельного спора о местоположении границ земельного участка
от т.	до т.			
1	2	3	4	5

1	2	3	4	5
13:12:0305001:143(1)				
368	369	18,83		
369	370	4,01		
370	371	6,39		
371	372	2,25		
372	373	3,94		
373	374	1,75		
374	375	23,28		
375	376	17,88		
376	377	6,29		
377	378	5,83		
378	379	6,03		
379	380	23,55		
380	381	3,12		
381	382	5,30		
382	368	1,46		
13:12:0305001:143(2)				
365	383	27,53		
383	384	17,03		
384	366	30,18		
366	365	14,87		
13:12:0305001:143(3)				
385	386	52,56		
386	387	9,57		
387	388	56,41		
388	385	11,17		
13:12:0305001:143(4)				
389	390	10,33		
390	391	53,49		
391	392	9,31		
392	389	53,31		
<b>3. Общие сведения об уточняемом земельном участке с кадастровым номером</b>			<b>13:12:0305001:143</b>	
№ п/п	Наименование характеристики земельного участка		Значение характеристики	

1	2	3
1	Адрес земельного участка	Республика Мордовия, Ковылкинский район, с. Волгапино, ул. Советская, д.8
	Местоположение земельного участка (при отсутствии присвоенного адреса)	—
	Дополнительные сведения о местоположении земельного участка	—
2	Площадь земельного участка ± величина погрешности определения площади ( $P \pm \Delta P$ ), м <sup>2</sup>	2592 ± 35, (13:12:0305001:143(1)) 1059.68 ± 11.39, (13:12:0305001:143(2)) 453.01 ± 7.45, (13:12:0305001:143(3)) 554.85 ± 8.24, (13:12:0305001:143(4)) 524.45 ± 8.02
3	Формула, примененная для расчета предельной допустимой погрешности определения площади земельного участка ( $\Delta P$ ), м <sup>2</sup>	7,45 + 8,24 + 11,39 + 8,02 = 35, (13:12:0305001:143(1)) $3,5 * 0,10 * \sqrt{(1\ 059,68)} = 11 = 11.39$ , (13:12:0305001:143(2)) $3,5 * 0,10 * \sqrt{(453,01)} = 7 = 7.45$ , (13:12:0305001:143(3)) $3,5 * 0,10 * \sqrt{(554,85)} = 8 = 8.24$ , (13:12:0305001:143(4)) $3,5 * 0,10 * \sqrt{(524,45)} = 8 = 8.02$
4	Площадь земельного участка согласно сведениям Единого государственного реестра недвижимости (Ркад), м <sup>2</sup>	2 500
5	Оценка расхождения Р и Ркад (Р - Ркад), м <sup>2</sup>	92
6	Предельный минимальный и максимальный размеры земельного участка (Рмин и Рмакс), м <sup>2</sup>	Рмин = — Рмакс = —
7	Кадастровый или иной номер (обозначение) здания, сооружения, объекта незавершенного строительства, расположенного на земельном участке	13:12:0305001:523
8	Иные сведения	—

**1. Сведения о характерных точках границы уточняемого земельного участка с кадастровым номером 13:12:0305001:109**

Зона № <u>1</u>							
Обозначение характерных точек границ	Существующие координаты, м		Уточненные координаты, м		Метод определения координат	Средняя квадратическая погрешность определения координат характерной точки (Mt), м	Формулы, примененные для расчета средней квадратической погрешности определения координат характерной точки (Mt), м
	X	Y	X	Y			
1	2	3	4	5	6	7	8
220	—	—	389 558,11	1 199 846,58	—	—	—
221	—	—	389 552,59	1 199 846,14			
222	—	—	389 546,08	1 199 844,87			
223	—	—	389 544,91	1 199 858,91			
224	—	—	389 544,91	1 199 868,30			
225	—	—	389 545,16	1 199 883,39			

1	2	3	4	5	6	7	8
226	—	—	389 546,35	1 199 901,70	—	—	—
227	—	—	389 550,54	1 199 902,35			
228	—	—	389 550,54	1 199 958,67			
229	—	—	389 546,35	1 199 958,70			
230	—	—	389 545,76	1 200 013,03			
231	—	—	389 566,12	1 200 013,07			
232	—	—	389 566,36	1 199 993,44			
233	—	—	389 567,60	1 199 909,19			
234	—	—	389 563,36	1 199 909,15			
235	—	—	389 561,30	1 199 885,91			
236	—	—	389 558,73	1 199 885,97			
237	—	—	389 557,55	1 199 866,98			
220	—	—	389 558,11	1 199 846,58			

**2. Сведения о частях границ уточняемого земельного участка с кадастровым номером** 13:12:0305001:109

Обозначение части границ		Горизонтальное проложение (S), м	Описание прохождения части границ	Отметка о наличии земельного спора о местоположении границ земельного участка
от т.	до т.			
1	2	3	4	5
220	221	5,54	—	—
221	222	6,63		
222	223	14,09		
223	224	9,39		
224	225	15,09		
225	226	18,35		
226	227	4,24		
227	228	56,32		
228	229	4,19		
229	230	54,33		
230	231	20,36		
231	232	19,63		
232	233	84,26		
233	234	4,24		
234	235	23,33		
235	236	2,57		

1	2	3	4	5
236	237	19,03	—	—
237	220	20,41	—	—

**3. Общие сведения об уточняемом земельном участке с кадастровым номером** 13:12:0305001:109

№ п/п	Наименование характеристики земельного участка	Значение характеристики
1	2	3
1	Адрес земельного участка	Республика Мордовия, Ковылкинский район, с. Волгапино, ул. Советская, дом 27
	Местоположение земельного участка (при отсутствии присвоенного адреса)	—
	Дополнительные сведения о местоположении земельного участка	—
2	Площадь земельного участка ± величина погрешности определения площади ( $P \pm \Delta P$ ), м <sup>2</sup>	2800 ± 19
3	Формула, примененная для расчета предельной допустимой погрешности определения площади земельного участка ( $\Delta P$ ), м <sup>2</sup>	$3,5 * 0,10 * \sqrt{(2\ 800,00)} = 19$
4	Площадь земельного участка согласно сведениям Единого государственного реестра недвижимости ( $P_{кад}$ ), м <sup>2</sup>	2 800
5	Оценка расхождения $P$ и $P_{кад}$ ( $P - P_{кад}$ ), м <sup>2</sup>	0
6	Предельный минимальный и максимальный размеры земельного участка ( $P_{мин}$ и $P_{макс}$ ), м <sup>2</sup>	$P_{мин} = —$ $P_{макс} = —$
7	Кадастровый или иной номер (обозначение) здания, сооружения, объекта незавершенного строительства, расположенного на земельном участке	13:12:0305001:541
8	Иные сведения	—

**1. Сведения о характерных точках границы уточняемого земельного участка с кадастровым номером** 13:12:0305001:110

Зона № 1

Обозначение характерных точек границ	Существующие координаты, м		Уточненные координаты, м		Метод определения координат	Средняя квадратическая погрешность определения координат характерной точки ( $M_t$ ), м	Формулы, примененные для расчета средней квадратической погрешности определения координат характерной точки ( $M_t$ ), м
	X	Y	X	Y			
1	2	3	4	5	6	7	8
238	—	—	389 526,53	1 199 838,19	—	—	—

1	2	3	4	5	6	7	8
239	—	—	389 523,62	1 199 864,95	—	—	—
240	—	—	389 531,10	1 199 865,30			
241	—	—	389 532,62	1 199 887,66			
242	—	—	389 532,62	1 199 912,05			
243	—	—	389 533,22	1 199 923,49			
244	—	—	389 533,76	1 199 956,33			
245	—	—	389 533,78	1 199 958,67			
228	—	—	389 550,54	1 199 958,67			
227	—	—	389 550,54	1 199 902,35			
226	—	—	389 546,35	1 199 901,70			
225	—	—	389 545,16	1 199 883,39			
224	—	—	389 544,91	1 199 868,30			
223	—	—	389 544,91	1 199 858,91			
246	—	—	389 546,49	1 199 840,36			
238	—	—	389 526,53	1 199 838,19			

**2. Сведения о частях границ уточняемого земельного участка с кадастровым номером** 13:12:0305001:110

Обозначение части границ		Горизонтальное проложение (S), м	Описание прохождения части границ	Отметка о наличии земельного спора о местоположении границ земельного участка
от т.	до т.			
1	2	3	4	5
238	239	26,92	—	—
239	240	7,49		
240	241	22,41		
241	242	24,39		
242	243	11,46		
243	244	32,84		
244	245	2,34		
245	228	16,76		
228	227	56,32		
227	226	4,24		
226	225	18,35		
225	224	15,09		
224	223	9,39		
223	246	18,62		



1	2	3	4	5
246	238	20,08	—	—

**3. Общие сведения об уточняемом земельном участке с кадастровым номером 13:12:0305001:110**

№ п/п	Наименование характеристики земельного участка	Значение характеристики
1	2	3
1	Адрес земельного участка	Республика Мордовия, Ковылкинский район, с. Волгапино, ул. Советская, 29
	Местоположение земельного участка (при отсутствии присвоенного адреса)	—
	Дополнительные сведения о местоположении земельного участка	—
2	Площадь земельного участка ± величина погрешности определения площади ( $P \pm \Delta P$ ), м <sup>2</sup>	2000 ± 16
3	Формула, примененная для расчета предельной допустимой погрешности определения площади земельного участка ( $\Delta P$ ), м <sup>2</sup>	$3,5 * 0,10 * \sqrt{(2\ 000,00)} = 16$
4	Площадь земельного участка согласно сведениям Единого государственного реестра недвижимости ( $R_{кад}$ ), м <sup>2</sup>	2 000
5	Оценка расхождения $P$ и $R_{кад}$ ( $P - R_{кад}$ ), м <sup>2</sup>	0
6	Предельный минимальный и максимальный размеры земельного участка ( $R_{мин}$ и $R_{макс}$ ), м <sup>2</sup>	$R_{мин} = —$ $R_{макс} = —$
7	Кадастровый или иной номер (обозначение) здания, сооружения, объекта незавершенного строительства, расположенного на земельном участке	13:12:0305001:287
8	Иные сведения	—

**1. Сведения о характерных точках границы уточняемого земельного участка с кадастровым номером 13:12:0305001:693**

Зона № 1							
Обозначение характерных точек границ	Существующие координаты, м		Уточненные координаты, м		Метод определения координат	Средняя квадратическая погрешность определения координат характерной точки ( $M_t$ ), м	Формулы, примененные для расчета средней квадратической погрешности определения координат характерной точки ( $M_t$ ), м
	X	Y	X	Y			
1	2	3	4	5	6	7	8
2063	—	—	389 558,03	1 199 849,02	—	—	—
4	—	—	389 561,99	1 199 849,79	—	0,10	—

1	2	3	4	5	6	7	8
1	—	—	389 575,54	1 199 852,91	—	0,10	—
2066	—	—	389 581,82	1 199 854,50			
2067	—	—	389 580,29	1 199 860,68			
2068	—	—	389 582,30	1 199 861,18			
2069	—	—	389 579,92	1 199 878,76			
2070	—	—	389 578,85	1 199 923,09			
2071	—	—	389 584,05	1 199 931,48			
2072	—	—	389 583,06	1 199 993,44			
232	—	—	389 566,36	1 199 993,44			
233	—	—	389 567,60	1 199 909,19			
234	—	—	389 563,36	1 199 909,15			
235	—	—	389 561,30	1 199 885,91			
236	—	—	389 558,73	1 199 885,97			
237	—	—	389 557,55	1 199 866,98			
2063	—	—	389 558,03	1 199 849,02			

**2. Сведения о частях границ уточняемого земельного участка с кадастровым номером 13:12:0305001:693**

Обозначение части границ		Горизонтальное проложение (S), м	Описание прохождения части границ	Отметка о наличии земельного спора о местоположении границ земельного участка
от т.	до т.			
1	2	3	4	5
2063	4	4,03	—	—
4	1	13,90		
1	2066	6,48		
2066	2067	6,37		
2067	2068	2,07		
2068	2069	17,74		
2069	2070	44,34		
2070	2071	9,87		
2071	2072	61,97		
2072	232	16,70		
232	233	84,26		
233	234	4,24		
234	235	23,33		
235	236	2,57		



1	2	3	4	5	6	7	8
492	—	—	389 801,72	1 199 888,68	—	—	—
493	—	—	389 773,93	1 199 885,32			
494	—	—	389 759,48	1 199 878,98			
495	—	—	389 774,15	1 199 843,29			
496	—	—	389 786,65	1 199 814,39			
497	—	—	389 813,10	1 199 825,42			
498	—	—	389 809,53	1 199 850,53			
492	—	—	389 801,72	1 199 888,68			

**2. Сведения о частях границ уточняемого земельного участка с кадастровым номером** 13:12:0305001:196

Обозначение части границ		Горизонтальное проложение (S), м	Описание прохождения части границ	Отметка о наличии земельного спора о местоположении границ земельного участка
от т.	до т.			
1	2	3	4	5
492	493	27,99	—	—
493	494	15,78		
494	495	38,59		
495	496	31,49		
496	497	28,66		
497	498	25,36		
498	492	38,94		

**3. Общие сведения об уточняемом земельном участке с кадастровым номером** 13:12:0305001:196

№ п/п	Наименование характеристики земельного участка	Значение характеристики
1	2	3
1	Адрес земельного участка	Республика Мордовия, Ковылкинский район, с. Волгапино, ул. Советская, 4А
	Местоположение земельного участка (при отсутствии присвоенного адреса)	—
	Дополнительные сведения о местоположении земельного участка	—
2	Площадь земельного участка ± величина погрешности определения площади ( $P \pm \Delta P$ ), м <sup>2</sup>	2500 ± 18
3	Формула, примененная для расчета предельной допустимой погрешности определения площади земельного участка ( $\Delta P$ ), м <sup>2</sup>	$3,5 * 0,10 * \sqrt{(2\ 500,00)} = 18$
4	Площадь земельного участка согласно сведениям Единого государственного реестра недвижимости (Ркад), м <sup>2</sup>	2 500

1	2	3
5	Оценка расхождения Р и Ркад (Р - Ркад), м <sup>2</sup>	0
6	Предельный минимальный и максимальный размеры земельного участка (Рмин и Рмакс), м <sup>2</sup>	Рмин = — Рмакс = —
7	Кадастровый или иной номер (обозначение) здания, сооружения, объекта незавершенного строительства, расположенного на земельном участке	13:12:0305001:290
8	Иные сведения	—

**1. Сведения о характерных точках границы уточняемого земельного участка с кадастровым номером 13:12:0305001:111**

Зона № 1							
Обозначение характерных точек границ	Существующие координаты, м		Уточненные координаты, м		Метод определения координат	Средняя квадратическая погрешность определения координат характерной точки (Mt), м	Формулы, примененные для расчета средней квадратической погрешности определения координат характерной точки (Mt), м
	X	Y	X	Y			
1	2	3	4	5	6	7	8
241	—	—	389 532,62	1 199 887,66	—	—	—
242	—	—	389 532,62	1 199 912,05			
243	—	—	389 533,22	1 199 923,49			
244	—	—	389 533,76	1 199 956,33			
247	—	—	389 516,38	1 199 956,63			
248	—	—	389 514,59	1 199 885,35			
249	—	—	389 514,77	1 199 864,16			
250	—	—	389 512,66	1 199 864,12			
251	—	—	389 510,09	1 199 852,51			
252	—	—	389 510,09	1 199 835,85			
238	—	—	389 526,53	1 199 838,19			
239	—	—	389 523,62	1 199 864,95			
240	—	—	389 531,10	1 199 865,30			
241	—	—	389 532,62	1 199 887,66			

**2. Сведения о частях границ уточняемого земельного участка с кадастровым номером 13:12:0305001:111**

Обозначение части границ		Горизонтальное проложение (S), м	Описание прохождения части границ	Отметка о наличии земельного спора о местоположении границ земельного участка
от т.	до т.			

1	2	3	4	5
241	242	24,39	—	—
242	243	11,46		
243	244	32,84		
244	247	17,38		
247	248	71,30		
248	249	21,19		
249	250	2,11		
250	251	11,89		
251	252	16,66		
252	238	16,61		
238	239	26,92		
239	240	7,49		
240	241	22,41		

**3. Общие сведения об уточняемом земельном участке с кадастровым номером** 13:12:0305001:111

№ п/п	Наименование характеристики земельного участка	Значение характеристики
1	2	3
1	Адрес земельного участка	Республика Мордовия, Ковылкинский район, с. Волгапино
	Местоположение земельного участка (при отсутствии присвоенного адреса)	—
	Дополнительные сведения о местоположении земельного участка	—
2	Площадь земельного участка ± величина погрешности определения площади ( $P \pm \Delta P$ ), м <sup>2</sup>	2000 ± 16
3	Формула, примененная для расчета предельной допустимой погрешности определения площади земельного участка ( $\Delta P$ ), м <sup>2</sup>	$3,5 * 0,10 * \sqrt{(2\ 000,00)} = 16$
4	Площадь земельного участка согласно сведениям Единого государственного реестра недвижимости ( $R_{\text{кад}}$ ), м <sup>2</sup>	2 000
5	Оценка расхождения $P$ и $R_{\text{кад}}$ ( $P - R_{\text{кад}}$ ), м <sup>2</sup>	0
6	Предельный минимальный и максимальный размеры земельного участка ( $R_{\text{мин}}$ и $R_{\text{макс}}$ ), м <sup>2</sup>	$R_{\text{мин}} = \text{—}$ $R_{\text{макс}} = \text{—}$
7	Кадастровый или иной номер (обозначение) здания, сооружения, объекта незавершенного строительства, расположенного на земельном участке	13:24:0104081:132
8	Иные сведения	—

**1. Сведения о характерных точках границы уточняемого земельного участка с кадастровым номером 13:12:0305001:273**

Зона № 1							
Обозначение характерных точек границ	Существующие координаты, м		Уточненные координаты, м		Метод определения координат	Средняя квадратическая погрешность определения координат характерной точки (Mt), м	Формулы, примененные для расчета средней квадратической погрешности определения координат характерной точки (Mt), м
	X	Y	X	Y			
1	2	3	4	5	6	7	8
616	—	—	389 447,79	1 199 831,13	—	—	—
617	—	—	389 446,17	1 199 917,80			
618	—	—	389 482,92	1 199 917,44			
619	—	—	389 483,03	1 199 831,77			
616	—	—	389 447,79	1 199 831,13			

**2. Сведения о частях границ уточняемого земельного участка с кадастровым номером 13:12:0305001:273**

Обозначение части границ		Горизонтальное проложение (S), м	Описание прохождения части границ	Отметка о наличии земельного спора о местоположении границ земельного участка
от т.	до т.			
1	2	3	4	5
616	617	86,69	—	—
617	618	36,75		
618	619	85,67		
619	616	35,25		

**3. Общие сведения об уточняемом земельном участке с кадастровым номером 13:12:0305001:273**

№ п/п	Наименование характеристики земельного участка	Значение характеристики
1	2	3
1	Адрес земельного участка	Республика Мордовия, Ковылкинский район, с. Волгапино, ул. Советская, дом 33
	Местоположение земельного участка (при отсутствии присвоенного адреса)	—
	Дополнительные сведения о местоположении земельного участка	—
2	Площадь земельного участка ± величина погрешности определения площади ( $P \pm \Delta P$ ), м <sup>2</sup>	3102 ± 19

1	2	3
3	Формула, примененная для расчета предельной допустимой погрешности определения площади земельного участка ( $\Delta P$ ), м <sup>2</sup>	$3,5*0,10*\sqrt{3\ 102,00} = 19$
4	Площадь земельного участка согласно сведениям Единого государственного реестра недвижимости (Ркад), м <sup>2</sup>	3 100
5	Оценка расхождения Р и Ркад (Р - Ркад), м <sup>2</sup>	2
6	Предельный минимальный и максимальный размеры земельного участка (Рмин и Рмакс), м <sup>2</sup>	Рмин = — Рмакс = —
7	Кадастровый или иной номер (обозначение) здания, сооружения, объекта незавершенного строительства, расположенного на земельном участке	13:12:0305001:289
8	Иные сведения	—

**1. Сведения о характерных точках границы уточняемого земельного участка с кадастровым номером** 13:12:0305001:88

Зона № 1

Обозначение характерных точек границ	Существующие координаты, м		Уточненные координаты, м		Метод определения координат	Средняя квадратическая погрешность определения координат характерной точки (Mt), м	Формулы, примененные для расчета средней квадратической погрешности определения координат характерной точки (Mt), м
	X	Y	X	Y			
1	2	3	4	5	6	7	8
164	—	—	389 610,69	1 200 078,21	—	—	—
165	—	—	389 612,67	1 200 104,19			
166	—	—	389 612,15	1 200 104,19			
167	—	—	389 612,15	1 200 106,59			
168	—	—	389 612,15	1 200 108,65			
169	—	—	389 612,54	1 200 108,65			
170	—	—	389 612,85	1 200 114,95			
171	—	—	389 612,96	1 200 124,33			
172	—	—	389 613,92	1 200 143,89			
173	—	—	389 614,49	1 200 191,47			
174	—	—	389 594,87	1 200 192,23			
175	—	—	389 594,39	1 200 144,34			
176	—	—	389 595,18	1 200 094,76			



1	2	3	4	5	6	7	8
177	—	—	389 596,36	1 200 076,50	—	—	—
164	—	—	389 610,69	1 200 078,21			

**2. Сведения о частях границ уточняемого земельного участка с кадастровым номером** 13:12:0305001:88

Обозначение части границ		Горизонтальное проложение (S), м	Описание прохождения части границ	Отметка о наличии земельного спора о местоположении границ земельного участка
от т.	до т.			
1	2	3	4	5
164	165	26,06	—	—
165	166	0,52		
166	167	2,40		
167	168	2,06		
168	169	0,39		
169	170	6,31		
170	171	9,38		
171	172	19,58		
172	173	47,58		
173	174	19,63		
174	175	47,89		
175	176	49,59		
176	177	18,30		
177	164	14,43		

**3. Общие сведения об уточняемом земельном участке с кадастровым номером** 13:12:0305001:88

№ п/п	Наименование характеристики земельного участка	Значение характеристики
1	2	3
1	Адрес земельного участка	Республика Мордовия, Ковылкинский муниципальный район, Изосимовское сельское поселение, с. Волгапино, ул. Луговая, 20
	Местоположение земельного участка (при отсутствии присвоенного адреса)	—
	Дополнительные сведения о местоположении земельного участка	—
2	Площадь земельного участка ± величина погрешности определения площади ( $P \pm \Delta P$ ), м <sup>2</sup>	2100 ± 16
3	Формула, примененная для расчета предельной допустимой погрешности определения площади земельного участка ( $\Delta P$ ), м <sup>2</sup>	$3,5 * 0,10 * \sqrt{(2\ 100,00)} = 16$

1	2	3
4	Площадь земельного участка согласно сведениям Единого государственного реестра недвижимости (Ркад), м <sup>2</sup>	2 100
5	Оценка расхождения Р и Ркад (Р - Ркад), м <sup>2</sup>	0
6	Предельный минимальный и максимальный размеры земельного участка (Рмин и Рмакс), м <sup>2</sup>	Рмин = — Рмакс = —
7	Кадастровый или иной номер (обозначение) здания, сооружения, объекта незавершенного строительства, расположенного на земельном участке	13:12:0305001:361
8	Иные сведения	—

**I. Сведения о характерных точках границы уточняемого земельного участка с кадастровым номером** 13:12:0305001:86

Зона № <u>1</u>							
Обозначение характерных точек границ	Существующие координаты, м		Уточненные координаты, м		Метод определения координат	Средняя квадратическая погрешность определения координат характерной точки (Mt), м	Формулы, примененные для расчета средней квадратической погрешности определения координат характерной точки (Mt), м
	X	Y	X	Y			
1	2	3	4	5	6	7	8
2126	—	—	389 582,00	1 200 074,84	—	—	—
2127	—	—	389 568,11	1 200 072,86			
2128	—	—	389 567,91	1 200 076,14			
2129	—	—	389 566,75	1 200 088,61			
2130	—	—	389 566,39	1 200 091,11			
2131	—	—	389 565,61	1 200 093,87			
2132	—	—	389 565,07	1 200 098,06			
2133	—	—	389 565,61	1 200 098,13			
2134	—	—	389 564,75	1 200 116,12			
2135	—	—	389 563,96	1 200 128,18			
2136	—	—	389 563,17	1 200 140,23			
2137	—	—	389 562,15	1 200 150,20			
2138	—	—	389 576,34	1 200 151,07			
2139	—	—	389 576,85	1 200 144,34			
2140	—	—	389 578,50	1 200 108,83			

1	2	3	4	5	6	7	8
2141	—	—	389 579,75	1 200 095,07	—	—	—
2126	—	—	389 582,00	1 200 074,84			

**2. Сведения о частях границ уточняемого земельного участка с кадастровым номером** 13:12:0305001:86

Обозначение части границ		Горизонтальное проложение (S), м	Описание прохождения части границ	Отметка о наличии земельного спора о местоположении границ земельного участка
от т.	до т.			
1	2	3	4	5
2126	2127	14,03	—	—
2127	2128	3,29		
2128	2129	12,52		
2129	2130	2,53		
2130	2131	2,87		
2131	2132	4,22		
2132	2133	0,54		
2133	2134	18,01		
2134	2135	12,09		
2135	2136	12,08		
2136	2137	10,02		
2137	2138	14,22		
2138	2139	6,75		
2139	2140	35,55		
2140	2141	13,82		
2141	2126	20,35		

**3. Общие сведения об уточняемом земельном участке с кадастровым номером** 13:12:0305001:86

№ п/п	Наименование характеристики земельного участка	Значение характеристики
1	2	3
1	Адрес земельного участка	Республика Мордовия, Ковылкинский район, с. Волгапино, ул. Луговая, дом 24
	Местоположение земельного участка (при отсутствии присвоенного адреса)	—
	Дополнительные сведения о местоположении земельного участка	—
2	Площадь земельного участка ± величина погрешности определения площади ( $P \pm \Delta P$ ), м <sup>2</sup>	1058 ± 11

1	2	3
3	Формула, примененная для расчета предельной допустимой погрешности определения площади земельного участка ( $\Delta P$ ), м <sup>2</sup>	$3,5*0,10*\sqrt{(1\ 058,00)} = 11$
4	Площадь земельного участка согласно сведениям Единого государственного реестра недвижимости (Ркад), м <sup>2</sup>	3 100
5	Оценка расхождения Р и Ркад (Р - Ркад), м <sup>2</sup>	2 042
6	Предельный минимальный и максимальный размеры земельного участка (Рмин и Рмакс), м <sup>2</sup>	Рмин = — Рмакс = —
7	Кадастровый или иной номер (обозначение) здания, сооружения, объекта незавершенного строительства, расположенного на земельном участке	—
8	Иные сведения	—

**1. Сведения о характерных точках границы уточняемого земельного участка с кадастровым номером** 13:12:0305001:67

Зона № 1

Обозначение характерных точек границ	Существующие координаты, м		Уточненные координаты, м		Метод определения координат	Средняя квадратическая погрешность определения координат характерной точки (Mt), м	Формулы, примененные для расчета средней квадратической погрешности определения координат характерной точки (Mt), м
	X	Y	X	Y			
1	2	3	4	5	6	7	8
2030	—	—	389 119,01	1 200 109,48	—	—	—
2031	—	—	389 124,76	1 200 066,00			
2032	—	—	389 125,98	1 200 051,67			
2033	—	—	389 125,20	1 200 051,60			
2034	—	—	389 125,80	1 200 036,67			
2035	—	—	389 145,07	1 200 037,10			
2036	—	—	389 144,05	1 200 047,89			
2037	—	—	389 144,55	1 200 048,39			
2038	—	—	389 143,53	1 200 060,73			
2039	—	—	389 142,15	1 200 060,73			
2040	—	—	389 141,68	1 200 063,94			
2041	—	—	389 143,85	1 200 063,94			
2042	—	—	389 141,45	1 200 084,11			

1	2	3	4	5	6	7	8
2043	—	—	389 139,14	1 200 102,14	—	—	—
2044	—	—	389 138,11	1 200 111,65			
2045	—	—	389 140,67	1 200 120,78			
2046	—	—	389 131,89	1 200 211,13			
2047	—	—	389 110,09	1 200 210,02			
2048	—	—	389 110,37	1 200 207,68			
2030	—	—	389 119,01	1 200 109,48			

**2. Сведения о частях границ уточняемого земельного участка с кадастровым номером** 13:12:0305001:67

Обозначение части границ		Горизонтальное проложение (S), м	Описание прохождения части границ	Отметка о наличии земельного спора о местоположении границ земельного участка
от т.	до т.			
1	2	3	4	5
2030	2031	43,86	—	—
2031	2032	14,38		
2032	2033	0,78		
2033	2034	14,94		
2034	2035	19,27		
2035	2036	10,84		
2036	2037	0,71		
2037	2038	12,38		
2038	2039	1,38		
2039	2040	3,24		
2040	2041	2,17		
2041	2042	20,31		
2042	2043	18,18		
2043	2044	9,57		
2044	2045	9,48		
2045	2046	90,78		
2046	2047	21,83		
2047	2048	2,36		
2048	2030	98,58		

**3. Общие сведения об уточняемом земельном участке с кадастровым номером** 13:12:0305001:67

№ п/п	Наименование характеристики земельного участка	Значение характеристики
1	2	3

1	2	3
1	Адрес земельного участка	Республика Мордовия, Ковылкинский район, с. Волгапино, ул. Луговая, д. 70
	Местоположение земельного участка (при отсутствии присвоенного адреса)	—
	Дополнительные сведения о местоположении земельного участка	—
2	Площадь земельного участка ± величина погрешности определения площади ( $P \pm \Delta P$ ), м <sup>2</sup>	3600 ± 21
3	Формула, примененная для расчета предельной допустимой погрешности определения площади земельного участка ( $\Delta P$ ), м <sup>2</sup>	$3,5 * 0,10 * \sqrt{(3\ 600,00)} = 21$
4	Площадь земельного участка согласно сведениям Единого государственного реестра недвижимости ( $P_{\text{кад}}$ ), м <sup>2</sup>	3 600
5	Оценка расхождения $P$ и $P_{\text{кад}}$ ( $P - P_{\text{кад}}$ ), м <sup>2</sup>	0
6	Предельный минимальный и максимальный размеры земельного участка ( $P_{\text{мин}}$ и $P_{\text{макс}}$ ), м <sup>2</sup>	$P_{\text{мин}} = \text{—}$ $P_{\text{макс}} = \text{—}$
7	Кадастровый или иной номер (обозначение) здания, сооружения, объекта незавершенного строительства, расположенного на земельном участке	13:12:0305001:511
8	Иные сведения	—

**1. Сведения о характерных точках границы уточняемого земельного участка с кадастровым номером 13:12:0305001:78**

Зона № 1							
Обозначение характерных точек границ	Существующие координаты, м		Уточненные координаты, м		Метод определения координат	Средняя квадратическая погрешность определения координат характерной точки ( $M_t$ ), м	Формулы, примененные для расчета средней квадратической погрешности определения координат характерной точки ( $M_t$ ), м
	X	Y	X	Y			
1	2	3	4	5	6	7	8
2049	—	—	389 434,88	1 200 061,09	—	—	—
2050	—	—	389 434,18	1 200 078,01			
2051	—	—	389 433,78	1 200 086,23			
2052	—	—	389 428,55	1 200 125,60			
2053	—	—	389 421,78	1 200 190,44			
2115	—	—	389 392,80	1 200 187,41			

1	2	3	4	5	6	7	8
2116	—	—	389 402,27	1 200 099,24	—	—	—
2117	—	—	389 406,00	1 200 060,96			
2118	—	—	389 423,45	1 200 061,18			
2119	—	—	389 424,84	1 200 060,22			
2049	—	—	389 434,88	1 200 061,09			

**2. Сведения о частях границ уточняемого земельного участка с кадастровым номером** 13:12:0305001:78

Обозначение части границ		Горизонтальное проложение (S), м	Описание прохождения части границ	Отметка о наличии земельного спора о местоположении границ земельного участка
от т.	до т.			
1	2	3	4	5
2049	2050	16,93	—	—
2050	2051	8,23		
2051	2052	39,72		
2052	2053	65,19		
2053	2115	29,14		
2115	2116	88,68		
2116	2117	38,46		
2117	2118	17,45		
2118	2119	1,69		
2119	2049	10,08		

**3. Общие сведения об уточняемом земельном участке с кадастровым номером** 13:12:0305001:78

№ п/п	Наименование характеристики земельного участка	Значение характеристики
1	2	3
1	Адрес земельного участка	Республика Мордовия, Ковылкинский район, с. Волгапино, ул. Луговая, дом 38 А
	Местоположение земельного участка (при отсутствии присвоенного адреса)	—
	Дополнительные сведения о местоположении земельного участка	—
2	Площадь земельного участка ± величина погрешности определения площади ( $P \pm \Delta P$ ), м <sup>2</sup>	3765 ± 21
3	Формула, примененная для расчета предельной допустимой погрешности определения площади земельного участка ( $\Delta P$ ), м <sup>2</sup>	$3,5 * 0,10 * \sqrt{(3\ 765,00)} = 21$
4	Площадь земельного участка согласно сведениям Единого государственного реестра недвижимости (Ркад), м <sup>2</sup>	3 000

1	2	3
5	Оценка расхождения Р и Ркад (Р - Ркад), м <sup>2</sup>	765
6	Предельный минимальный и максимальный размеры земельного участка (Рмин и Рмакс), м <sup>2</sup>	Рмин = — Рмакс = —
7	Кадастровый или иной номер (обозначение) здания, сооружения, объекта незавершенного строительства, расположенного на земельном участке	13:12:0305001:542
8	Иные сведения	—

**1. Сведения о характерных точках границы уточняемого земельного участка с кадастровым номером 13:12:0305001:691**

Зона № 1

Обозначение характерных точек границ	Существующие координаты, м		Уточненные координаты, м		Метод определения координат	Средняя квадратическая погрешность определения координат характерной точки (Mt), м	Формулы, примененные для расчета средней квадратической погрешности определения координат характерной точки (Mt), м
	X	Y	X	Y			
1	2	3	4	5	6	7	8
88	—	—	389 453,38	1 200 062,70	—	—	—
2049	—	—	389 434,88	1 200 061,09			
2050	—	—	389 434,18	1 200 078,01			
2051	—	—	389 433,78	1 200 086,23			
2052	—	—	389 428,55	1 200 125,60			
2053	—	—	389 421,78	1 200 190,44			
2054	—	—	389 421,55	1 200 193,13			
2055	—	—	389 441,87	1 200 195,06			
2056	—	—	389 442,11	1 200 192,22			
84	—	—	389 443,12	1 200 173,63			
85	—	—	389 446,56	1 200 129,18			
86	—	—	389 450,61	1 200 102,48			
87	—	—	389 452,52	1 200 075,47			
88	—	—	389 453,38	1 200 062,70			

**2. Сведения о частях границ уточняемого земельного участка с кадастровым номером 13:12:0305001:691**

Обозначение части границ		Горизонтальное проложение (S), м	Описание прохождения части границ	Отметка о наличии земельного спора о местоположении границ земельного участка
от т.	до т.			



1	2	3	4	5
88	2049	18,57	—	—
2049	2050	16,93		
2050	2051	8,23		
2051	2052	39,72		
2052	2053	65,19		
2053	2054	2,70		
2054	2055	20,41		
2055	2056	2,85		
2056	84	18,62		
84	85	44,58		
85	86	27,01		
86	87	27,08		
87	88	12,80		

**3. Общие сведения об уточняемом земельном участке с кадастровым номером** 13:12:0305001:691

№ п/п	Наименование характеристики земельного участка	Значение характеристики
1	2	3
1	Адрес земельного участка	—
	Местоположение земельного участка (при отсутствии присвоенного адреса)	431324, Российская Федерация, Республика Мордовия, Ковылкинский р-н, Волгапино с, Луговая ул
	Дополнительные сведения о местоположении земельного участка	—
2	Площадь земельного участка ± величина погрешности определения площади ( $P \pm \Delta P$ ), м <sup>2</sup>	2500 ± 18
3	Формула, примененная для расчета предельной допустимой погрешности определения площади земельного участка ( $\Delta P$ ), м <sup>2</sup>	$3,5 * 0,10 * \sqrt{(2\ 500,00)} = 18$
4	Площадь земельного участка согласно сведениям Единого государственного реестра недвижимости (Ркад), м <sup>2</sup>	2 500
5	Оценка расхождения Р и Ркад ( $P - P_{кад}$ ), м <sup>2</sup>	0
6	Предельный минимальный и максимальный размеры земельного участка (Рмин и Рмакс), м <sup>2</sup>	Рмин = — Рмакс = —
7	Кадастровый или иной номер (обозначение) здания, сооружения, объекта незавершенного строительства, расположенного на земельном участке	13:12:0305001:410
8	Иные сведения	—

**1. Сведения о характерных точках границы уточняемого земельного участка с кадастровым номером 13:12:0305001:130**

Зона № 1							
Обозначение характерных точек границ	Существующие координаты, м		Уточненные координаты, м		Метод определения координат	Средняя квадратическая погрешность определения координат характерной точки (Mt), м	Формулы, примененные для расчета средней квадратической погрешности определения координат характерной точки (Mt), м
	X	Y	X	Y			
1	2	3	4	5	6	7	8
325	—	—	389 103,69	1 199 953,93	—	—	—
326	—	—	389 093,84	1 200 022,58			
327	—	—	389 047,06	1 200 014,51			
328	—	—	389 055,52	1 199 947,03			
325	—	—	389 103,69	1 199 953,93			

**2. Сведения о частях границ уточняемого земельного участка с кадастровым номером 13:12:0305001:130**

Обозначение части границ		Горизонтальное проложение (S), м	Описание прохождения части границ	Отметка о наличии земельного спора о местоположении границ земельного участка
от т.	до т.			
1	2	3	4	5
325	326	69,35	—	—
326	327	47,47		
327	328	68,01		
328	325	48,66		

**3. Общие сведения об уточняемом земельном участке с кадастровым номером 13:12:0305001:130**

№ п/п	Наименование характеристики земельного участка	Значение характеристики
1	2	3
1	Адрес земельного участка	Республика Мордовия, Ковылкинский район, с. Волгапино, ул. Луговая, дом 17
	Местоположение земельного участка (при отсутствии присвоенного адреса)	—
	Дополнительные сведения о местоположении земельного участка	—
2	Площадь земельного участка ± величина погрешности определения площади ( $P \pm \Delta P$ ), м <sup>2</sup>	3300 ± 20

1	2	3
3	Формула, примененная для расчета предельной допустимой погрешности определения площади земельного участка ( $\Delta P$ ), м <sup>2</sup>	$3,5*0,10*\sqrt{3\ 300,00} = 20$
4	Площадь земельного участка согласно сведениям Единого государственного реестра недвижимости (Ркад), м <sup>2</sup>	3 300
5	Оценка расхождения Р и Ркад (Р - Ркад), м <sup>2</sup>	0
6	Предельный минимальный и максимальный размеры земельного участка (Рмин и Рмакс), м <sup>2</sup>	Рмин = — Рмакс = —
7	Кадастровый или иной номер (обозначение) здания, сооружения, объекта незавершенного строительства, расположенного на земельном участке	13:12:0305001:313
8	Иные сведения	—

**1. Сведения о характерных точках границы уточняемого земельного участка с кадастровым номером** 13:12:0305001:40

Зона № 1

Обозначение характерных точек границ	Существующие координаты, м		Уточненные координаты, м		Метод определения координат	Средняя квадратическая погрешность определения координат характерной точки (Mt), м	Формулы, примененные для расчета средней квадратической погрешности определения координат характерной точки (Mt), м
	X	Y	X	Y			
1	2	3	4	5	6	7	8
783	—	—	389 007,99	1 199 982,96	—	—	—
772	—	—	389 014,35	1 199 921,60			
771	—	—	389 038,41	1 199 924,78			
784	—	—	389 035,10	1 199 955,45			
785	—	—	389 032,08	1 199 982,60			
786	—	—	389 031,10	1 199 985,70			
787	—	—	389 030,04	1 199 998,13			
788	—	—	389 027,16	1 200 031,95			
789	—	—	389 005,35	1 200 032,59			
790	—	—	389 005,35	1 200 032,59			
791	—	—	389 005,34	1 200 020,07			
792	—	—	389 004,73	1 200 015,59			
793	—	—	389 006,49	1 199 995,62			

1	2	3	4	5	6	7	8
783	—	—	389 007,99	1 199 982,96	—	—	—

**2. Сведения о частях границ уточняемого земельного участка с кадастровым номером** 13:12:0305001:40

Обозначение части границ		Горизонтальное проложение (S), м	Описание прохождения части границ	Отметка о наличии земельного спора о местоположении границ земельного участка
от т.	до т.			
1	2	3	4	5
783	772	61,69	—	—
772	771	24,27		
771	784	30,85		
784	785	27,32		
785	786	3,25		
786	787	12,48		
787	788	33,94		
788	789	21,82		
789	790	0,00		
790	791	12,52		
791	792	4,52		
792	793	20,05		
793	783	12,75		

**3. Общие сведения об уточняемом земельном участке с кадастровым номером** 13:12:0305001:40

№ п/п	Наименование характеристики земельного участка	Значение характеристики
1	2	3
1	Адрес земельного участка	Республика Мордовия, Ковылкинский район, с. Волгапино, ул. Луговая, дом 19
	Местоположение земельного участка (при отсутствии присвоенного адреса)	—
	Дополнительные сведения о местоположении земельного участка	—
2	Площадь земельного участка ± величина погрешности определения площади ( $P \pm \Delta P$ ), м <sup>2</sup>	2600 ± 18
3	Формула, примененная для расчета предельной допустимой погрешности определения площади земельного участка ( $\Delta P$ ), м <sup>2</sup>	$3,5 * 0,10 * \sqrt{(2\ 600,00)} = 18$
4	Площадь земельного участка согласно сведениям Единого государственного реестра недвижимости ( $P_{\text{кад}}$ ), м <sup>2</sup>	2 600
5	Оценка расхождения $P$ и $P_{\text{кад}}$ ( $P - P_{\text{кад}}$ ), м <sup>2</sup>	0

1	2	3
6	Предельный минимальный и максимальный размеры земельного участка (Р <sub>мин</sub> и Р <sub>макс</sub> ), м <sup>2</sup>	Р <sub>мин</sub> = — Р <sub>макс</sub> = —
7	Кадастровый или иной номер (обозначение) здания, сооружения, объекта незавершенного строительства, расположенного на земельном участке	13:12:0305001:336
8	Иные сведения	—

**1. Сведения о характерных точках границы уточняемого земельного участка с кадастровым номером 13:12:0305001:7**

Зона № 1							
Обозначение характерных точек границ	Существующие координаты, м		Уточненные координаты, м		Метод определения координат	Средняя квадратическая погрешность определения координат характерной точки (Mt), м	Формулы, примененные для расчета средней квадратической погрешности определения координат характерной точки (Mt), м
	X	Y	X	Y			
1	2	3	4	5	6	7	8
796	—	—	388 988,59	1 200 013,31	—	—	—
797	—	—	388 989,44	1 199 992,62			
798	—	—	388 994,15	1 199 910,91			
2095	—	—	388 995,06	1 199 895,24			
774	—	—	389 016,41	1 199 895,94			
772	—	—	389 014,35	1 199 921,60			
783	—	—	389 007,99	1 199 982,96			
793	—	—	389 006,49	1 199 995,62			
792	—	—	389 004,73	1 200 015,59			
791	—	—	389 005,34	1 200 020,07			
790	—	—	389 005,35	1 200 032,59			
794	—	—	388 987,90	1 200 032,06			
795	—	—	388 987,17	1 200 020,10			
796	—	—	388 988,59	1 200 013,31			

**2. Сведения о частях границ уточняемого земельного участка с кадастровым номером 13:12:0305001:7**

Обозначение части границ		Горизонтальное проложение (S), м	Описание прохождения части границ	Отметка о наличии земельного спора о местоположении границ земельного участка
от т.	до т.			
1	2	3	4	5

1	2	3	4	5
796	797	20,71	—	—
797	798	81,85		
798	2095	15,70		
2095	774	21,36		
774	772	25,74		
772	783	61,69		
783	793	12,75		
793	792	20,05		
792	791	4,52		
791	790	12,52		
790	794	17,46		
794	795	11,98		
795	796	6,94		

**3. Общие сведения об уточняемом земельном участке с кадастровым номером** 13:12:0305001:7

№ п/п	Наименование характеристики земельного участка	Значение характеристики
1	2	3
1	Адрес земельного участка	Республика Мордовия, Ковылкинский район, с. Волгапино, ул. Луговая, дом № 21
	Местоположение земельного участка (при отсутствии присвоенного адреса)	—
	Дополнительные сведения о местоположении земельного участка	—
2	Площадь земельного участка ± величина погрешности определения площади ( $P \pm \Delta P$ ), м <sup>2</sup>	2593 ± 18
3	Формула, примененная для расчета предельной допустимой погрешности определения площади земельного участка ( $\Delta P$ ), м <sup>2</sup>	$3,5 * 0,10 * \sqrt{(2\ 593,00)} = 18$
4	Площадь земельного участка согласно сведениям Единого государственного реестра недвижимости (Ркад), м <sup>2</sup>	2 593
5	Оценка расхождения Р и Ркад ( $P - P_{кад}$ ), м <sup>2</sup>	0
6	Предельный минимальный и максимальный размеры земельного участка ( $P_{мин}$ и $P_{макс}$ ), м <sup>2</sup>	$P_{мин} = —$ $P_{макс} = —$
7	Кадастровый или иной номер (обозначение) здания, сооружения, объекта незавершенного строительства, расположенного на земельном участке	13:12:0305001:431
8	Иные сведения	—

**1. Сведения о характерных точках границы уточняемого земельного участка с кадастровым номером 13:12:0305001:41**

Зона № 1							
Обозначение характерных точек границ	Существующие координаты, м		Уточненные координаты, м		Метод определения координат	Средняя квадратическая погрешность определения координат характерной точки (Mt), м	Формулы, примененные для расчета средней квадратической погрешности определения координат характерной точки (Mt), м
	X	Y	X	Y			
1	2	3	4	5	6	7	8
794	—	—	388 987,90	1 200 032,06	—	—	—
795	—	—	388 987,17	1 200 020,10			
796	—	—	388 988,59	1 200 013,31			
797	—	—	388 989,44	1 199 992,62			
798	—	—	388 994,15	1 199 910,91			
799	—	—	388 974,95	1 199 910,19			
800	—	—	388 972,45	1 199 975,09			
801	—	—	388 972,45	1 200 021,48			
802	—	—	388 973,70	1 200 021,48			
803	—	—	388 973,70	1 200 022,72			
804	—	—	388 976,64	1 200 022,72			
805	—	—	388 976,64	1 200 031,41			
806	—	—	388 977,98	1 200 031,47			
807	—	—	388 977,98	1 200 033,03			
808	—	—	388 983,31	1 200 033,03			
809	—	—	388 983,31	1 200 032,06			
794	—	—	388 987,90	1 200 032,06			

**2. Сведения о частях границ уточняемого земельного участка с кадастровым номером 13:12:0305001:41**

Обозначение части границ		Горизонтальное проложение (S), м	Описание прохождения части границ	Отметка о наличии земельного спора о местоположении границ земельного участка
от т.	до т.			
1	2	3	4	5
794	795	11,98	—	—
795	796	6,94		
796	797	20,71		

1	2	3	4	5
797	798	81,85	—	—
798	799	19,21		
799	800	64,95		
800	801	46,39		
801	802	1,25		
802	803	1,24		
803	804	2,94		
804	805	8,69		
805	806	1,34		
806	807	1,56		
807	808	5,33		
808	809	0,97		
809	794	4,59		

**3. Общие сведения об уточняемом земельном участке с кадастровым номером** 13:12:0305001:41

№ п/п	Наименование характеристики земельного участка	Значение характеристики
1	2	3
1	Адрес земельного участка	Республика Мордовия, Ковылкинский район, с. Волгапино, ул. Луговая, д. 23
	Местоположение земельного участка (при отсутствии присвоенного адреса)	—
	Дополнительные сведения о местоположении земельного участка	—
2	Площадь земельного участка ± величина погрешности определения площади ( $P \pm \Delta P$ ), м <sup>2</sup>	2100 ± 16
3	Формула, примененная для расчета предельной допустимой погрешности определения площади земельного участка ( $\Delta P$ ), м <sup>2</sup>	$3,5 * 0,10 * \sqrt{(2\ 100,00)} = 16$
4	Площадь земельного участка согласно сведениям Единого государственного реестра недвижимости (Ркад), м <sup>2</sup>	2 100
5	Оценка расхождения Р и Ркад ( $P - P_{кад}$ ), м <sup>2</sup>	0
6	Предельный минимальный и максимальный размеры земельного участка (Рмин и Рмакс), м <sup>2</sup>	Рмин = — Рмакс = —
7	Кадастровый или иной номер (обозначение) здания, сооружения, объекта незавершенного строительства, расположенного на земельном участке	13:12:0305001:474
8	Иные сведения	—



**1. Сведения о характерных точках границы уточняемого земельного участка с кадастровым номером 13:12:0305001:44**

Зона № 1							
Обозначение характерных точек границ	Существующие координаты, м		Уточненные координаты, м		Метод определения координат	Средняя квадратическая погрешность определения координат характерной точки (Mt), м	Формулы, примененные для расчета средней квадратической погрешности определения координат характерной точки (Mt), м
	X	Y	X	Y			
1	2	3	4	5	6	7	8
810	—	—	388 926,19	1 199 946,83	—	—	—
811	—	—	388 932,41	1 199 996,95			
812	—	—	388 914,26	1 200 006,78			
813	—	—	388 915,46	1 200 020,90			
814	—	—	388 914,59	1 200 041,94			
815	—	—	388 884,01	1 200 042,89			
816	—	—	388 885,54	1 200 009,04			
817	—	—	388 904,34	1 200 010,51			
818	—	—	388 902,99	1 199 946,60			
810	—	—	388 926,19	1 199 946,83			

**2. Сведения о частях границ уточняемого земельного участка с кадастровым номером 13:12:0305001:44**

Обозначение части границ		Горизонтальное проложение (S), м	Описание прохождения части границ	Отметка о наличии земельного спора о местоположении границ земельного участка
от т.	до т.			
1	2	3	4	5
810	811	50,50	—	—
811	812	20,64		
812	813	14,17		
813	814	21,06		
814	815	30,59		
815	816	33,88		
816	817	18,86		
817	818	63,92		
818	810	23,20		

**3. Общие сведения об уточняемом земельном участке с кадастровым номером** 13:12:0305001:44

№ п/п	Наименование характеристики земельного участка	Значение характеристики
1	2	3
1	Адрес земельного участка	Республика Мордовия, Ковылкинский район, с. Волгапино, ул. Луговая, д. 25
	Местоположение земельного участка (при отсутствии присвоенного адреса)	—
	Дополнительные сведения о местоположении земельного участка	—
2	Площадь земельного участка ± величина погрешности определения площади ( $P \pm \Delta P$ ), м <sup>2</sup>	2500 ± 18
3	Формула, примененная для расчета предельной допустимой погрешности определения площади земельного участка ( $\Delta P$ ), м <sup>2</sup>	$3,5 * 0,10 * \sqrt{(2\ 500,00)} = 18$
4	Площадь земельного участка согласно сведениям Единого государственного реестра недвижимости (Ркад), м <sup>2</sup>	2 500
5	Оценка расхождения P и Ркад ( $P - P_{кад}$ ), м <sup>2</sup>	0
6	Предельный минимальный и максимальный размеры земельного участка (Рмин и Рмакс), м <sup>2</sup>	Рмин = — Рмакс = —
7	Кадастровый или иной номер (обозначение) здания, сооружения, объекта незавершенного строительства, расположенного на земельном участке	13:12:0305001:521
8	Иные сведения	—

**1. Сведения о характерных точках границы уточняемого земельного участка с кадастровым номером** 13:12:0305001:74

Зона № <u>1</u>							
Обозначение характерных точек границ	Существующие координаты, м		Уточненные координаты, м		Метод определения координат	Средняя квадратическая погрешность определения координат характерной точки (Mt), м	Формулы, примененные для расчета средней квадратической погрешности определения координат характерной точки (Mt), м
	X	Y	X	Y			
1	2	3	4	5	6	7	8
2110	—	—	389 343,24	1 199 990,40	—	—	—
2111	—	—	389 342,56	1 199 945,19			
2112	—	—	389 309,71	1 199 945,41			
2113	—	—	389 309,87	1 200 038,04			

1	2	3	4	5	6	7	8
2114	—	—	389 343,24	1 200 038,81	—	—	—
2110	—	—	389 343,24	1 199 990,40	—	—	—

**2. Сведения о частях границ уточняемого земельного участка с кадастровым номером** 13:12:0305001:74

Обозначение части границ		Горизонтальное проложение (S), м	Описание прохождения части границ	Отметка о наличии земельного спора о местоположении границ земельного участка
от т.	до т.			
1	2	3	4	5
2110	2111	45,22	—	—
2111	2112	32,85		
2112	2113	92,63		
2113	2114	33,38		
2114	2110	48,41		

**3. Общие сведения об уточняемом земельном участке с кадастровым номером** 13:12:0305001:74

№ п/п	Наименование характеристики земельного участка	Значение характеристики
1	2	3
1	Адрес земельного участка	Республика Мордовия, Ковылкинский район, с. Волгапино, ул. Луговая, д. 11
	Местоположение земельного участка (при отсутствии присвоенного адреса)	—
	Дополнительные сведения о местоположении земельного участка	—
2	Площадь земельного участка ± величина погрешности определения площади ( $P \pm \Delta P$ ), м <sup>2</sup>	3100 ± 19
3	Формула, примененная для расчета предельной допустимой погрешности определения площади земельного участка ( $\Delta P$ ), м <sup>2</sup>	$3,5 * 0,10 * \sqrt{(3\ 100,00)} = 19$
4	Площадь земельного участка согласно сведениям Единого государственного реестра недвижимости (Ркад), м <sup>2</sup>	3 100
5	Оценка расхождения P и Ркад ( $P - P_{кад}$ ), м <sup>2</sup>	0
6	Предельный минимальный и максимальный размеры земельного участка (Рмин и Рмакс), м <sup>2</sup>	Рмин = — Рмакс = —
7	Кадастровый или иной номер (обозначение) здания, сооружения, объекта незавершенного строительства, расположенного на земельном участке	13:12:0305001:311
8	Иные сведения	—

**1. Сведения о характерных точках границы уточняемого земельного участка с кадастровым номером 13:12:0305001:186**

Зона № 1							
Обозначение характерных точек границ	Существующие координаты, м		Уточненные координаты, м		Метод определения координат	Средняя квадратическая погрешность определения координат характерной точки (Mt), м	Формулы, примененные для расчета средней квадратической погрешности определения координат характерной точки (Mt), м
	X	Y	X	Y			
1	2	3	4	5	6	7	8
484	—	—	389 430,85	1 199 941,00	—	—	—
485	—	—	389 396,78	1 199 941,33			
486	—	—	389 396,96	1 199 999,32			
487	—	—	389 407,00	1 199 999,13			
488	—	—	389 407,00	1 200 041,25			
489	—	—	389 431,35	1 200 041,25			
484	—	—	389 430,85	1 199 941,00			

**2. Сведения о частях границ уточняемого земельного участка с кадастровым номером 13:12:0305001:186**

Обозначение части границ		Горизонтальное проложение (S), м	Описание прохождения части границ	Отметка о наличии земельного спора о местоположении границ земельного участка
от т.	до т.			
1	2	3	4	5
484	485	34,07	—	—
485	486	57,99		
486	487	10,04		
487	488	42,12		
488	489	24,35		
489	484	100,25		

**3. Общие сведения об уточняемом земельном участке с кадастровым номером 13:12:0305001:186**

№ п/п	Наименование характеристики земельного участка	Значение характеристики
1	2	3
1	2	3

1	2	3
1	Адрес земельного участка	Республика Мордовия, Ковылкинский район, с. Волгапино, ул. Луговая, дом 7
	Местоположение земельного участка (при отсутствии присвоенного адреса)	—
	Дополнительные сведения о местоположении земельного участка	—
2	Площадь земельного участка ± величина погрешности определения площади ( $P \pm \Delta P$ ), м <sup>2</sup>	3000 ± 19
3	Формула, примененная для расчета предельной допустимой погрешности определения площади земельного участка ( $\Delta P$ ), м <sup>2</sup>	$3,5 * 0,10 * \sqrt{(3\ 000,00)} = 19$
4	Площадь земельного участка согласно сведениям Единого государственного реестра недвижимости ( $P_{\text{кад}}$ ), м <sup>2</sup>	3 000
5	Оценка расхождения $P$ и $P_{\text{кад}}$ ( $P - P_{\text{кад}}$ ), м <sup>2</sup>	0
6	Предельный минимальный и максимальный размеры земельного участка ( $P_{\text{мин}}$ и $P_{\text{макс}}$ ), м <sup>2</sup>	$P_{\text{мин}} = \text{—}$ $P_{\text{макс}} = \text{—}$
7	Кадастровый или иной номер (обозначение) здания, сооружения, объекта незавершенного строительства, расположенного на земельном участке	13:12:0305001:534
8	Иные сведения	—

**1. Сведения о характерных точках границы уточняемого земельного участка с кадастровым номером 13:12:0305001:96**

Зона № 1							
Обозначение характерных точек границ	Существующие координаты, м		Уточненные координаты, м		Метод определения координат	Средняя квадратическая погрешность определения координат характерной точки ( $M_t$ ), м	Формулы, примененные для расчета средней квадратической погрешности определения координат характерной точки ( $M_t$ ), м
	X	Y	X	Y			
1	2	3	4	5	6	7	8
2149	—	—	389 815,77	1 200 039,35	—	—	—
2150	—	—	389 816,55	1 200 046,64			
2151	—	—	389 833,38	1 200 122,24			
2152	—	—	389 803,77	1 200 129,05			
2153	—	—	389 790,61	1 200 065,74			
2154	—	—	389 789,72	1 200 058,71			

1	2	3	4	5	6	7	8
2155	—	—	389 787,48	1 200 047,08	—	—	—
2156	—	—	389 803,49	1 200 044,00			
2157	—	—	389 802,92	1 200 041,04			
2149	—	—	389 815,77	1 200 039,35			

**2. Сведения о частях границ уточняемого земельного участка с кадастровым номером** 13:12:0305001:96

Обозначение части границ		Горизонтальное проложение (S), м	Описание прохождения части границ	Отметка о наличии земельного спора о местоположении границ земельного участка
от т.	до т.			
1	2	3	4	5
2149	2150	7,33	—	—
2150	2151	77,45		
2151	2152	30,38		
2152	2153	64,66		
2153	2154	7,09		
2154	2155	11,84		
2155	2156	16,30		
2156	2157	3,01		
2157	2149	12,96		

**3. Общие сведения об уточняемом земельном участке с кадастровым номером** 13:12:0305001:96

№ п/п	Наименование характеристики земельного участка	Значение характеристики
1	2	3
1	Адрес земельного участка	Республика Мордовия, Ковылкинский район, с. Волгапино, ул. Луговая, дом 4
	Местоположение земельного участка (при отсутствии присвоенного адреса)	—
	Дополнительные сведения о местоположении земельного участка	—
2	Площадь земельного участка ± величина погрешности определения площади ( $P \pm \Delta P$ ), м <sup>2</sup>	2500 ± 18
3	Формула, примененная для расчета предельной допустимой погрешности определения площади земельного участка ( $\Delta P$ ), м <sup>2</sup>	$3,5 * 0,10 * \sqrt{(2\ 500,00)} = 18$
4	Площадь земельного участка согласно сведениям Единого государственного реестра недвижимости (Ркад), м <sup>2</sup>	2 500
5	Оценка расхождения P и Ркад ( $P - P_{кад}$ ), м <sup>2</sup>	0

1	2	3
6	Пределный минимальный и максимальный размеры земельного участка (Р <sub>мин</sub> и Р <sub>макс</sub> ), м <sup>2</sup>	Р <sub>мин</sub> = — Р <sub>макс</sub> = —
7	Кадастровый или иной номер (обозначение) здания, сооружения, объекта незавершенного строительства, расположенного на земельном участке	13:12:0305001:476
8	Иные сведения	—

**1. Сведения о характерных точках границы уточняемого земельного участка с кадастровым номером 13:12:0305001:694**

Зона № 1							
Обозначение характерных точек границ	Существующие координаты, м		Уточненные координаты, м		Метод определения координат	Средняя квадратическая погрешность определения координат характерной точки (Mt), м	Формулы, примененные для расчета средней квадратической погрешности определения координат характерной точки (Mt), м
	X	Y	X	Y			
1	2	3	4	5	6	7	8
34	—	—	389 761,18	1 200 054,18	—	—	—
35	—	—	389 765,44	1 200 071,45			
36	—	—	389 788,18	1 200 181,44			
37	—	—	389 770,14	1 200 185,92			
38	—	—	389 752,24	1 200 107,88			
39	—	—	389 745,66	1 200 079,51			
40	—	—	389 744,68	1 200 075,29			
41	—	—	389 740,88	1 200 058,92			
34	—	—	389 761,18	1 200 054,18			

**2. Сведения о частях границ уточняемого земельного участка с кадастровым номером 13:12:0305001:694**

Обозначение части границ		Горизонтальное проложение (S), м	Описание прохождения части границ	Отметка о наличии земельного спора о местоположении границ земельного участка
от т.	до т.			
1	2	3	4	5
34	35	17,79	—	—
35	36	112,32		
36	37	18,59		
37	38	80,07		
38	39	29,12		





1	2	3	4	5	6	7	8
38	—	—	389 752,24	1 200 107,88			
37	—	—	389 770,14	1 200 185,92			
113	—	—	389 773,53	1 200 200,32			
114	—	—	389 756,51	1 200 203,52			
115	—	—	389 735,77	1 200 112,21			
116	—	—	389 735,35	1 200 108,51			
117	—	—	389 733,79	1 200 101,28			
118	—	—	389 731,44	1 200 093,67			
119	—	—	389 731,88	1 200 093,53			
120	—	—	389 730,88	1 200 090,05			
121	—	—	389 730,88	1 200 088,86			
122	—	—	389 728,49	1 200 079,87	—	—	—
123	—	—	389 726,76	1 200 072,40			
124	—	—	389 725,94	1 200 072,40			
125	—	—	389 723,99	1 200 063,49			
126	—	—	389 723,25	1 200 059,94			
127	—	—	389 734,27	1 200 057,56			
128	—	—	389 735,42	1 200 059,94			
41	—	—	389 740,88	1 200 058,92			
40	—	—	389 744,68	1 200 075,29			
39	—	—	389 745,66	1 200 079,51			
38	—	—	389 752,24	1 200 107,88			

**2. Сведения о частях границ уточняемого земельного участка с кадастровым номером** 13:12:0305001:93

Обозначение части границ		Горизонтальное проложение (S), м	Описание прохождения части границ	Отметка о наличии земельного спора о местоположении границ земельного участка
от т.	до т.			
1	2	3	4	5
38	37	80,07	—	—
37	113	14,79		
113	114	17,32		
114	115	93,64		
115	116	3,72		
116	117	7,40		
117	118	7,96		

1	2	3	4	5
118	119	0,46	—	—
119	120	3,62		
120	121	1,19		
121	122	9,30		
122	123	7,67		
123	124	0,82		
124	125	9,12		
125	126	3,63		
126	127	11,27		
127	128	2,64		
128	41	5,55		
41	40	16,81		
40	39	4,33		
39	38	29,12		

**3. Общие сведения об уточняемом земельном участке с кадастровым номером** 13:12:0305001:93

№ п/п	Наименование характеристики земельного участка	Значение характеристики
1	2	3
1	Адрес земельного участка	Республика Мордовия, Ковылкинский муниципальный район, Изосимовское сельское поселение, с. Волгапино, ул. Луговая, 8
	Местоположение земельного участка (при отсутствии присвоенного адреса)	—
	Дополнительные сведения о местоположении земельного участка	—
2	Площадь земельного участка ± величина погрешности определения площади ( $P \pm \Delta P$ ), м <sup>2</sup>	2500 ± 18
3	Формула, примененная для расчета предельной допустимой погрешности определения площади земельного участка ( $\Delta P$ ), м <sup>2</sup>	$3,5 * 0,10 * \sqrt{(2\ 500,00)} = 18$
4	Площадь земельного участка согласно сведениям Единого государственного реестра недвижимости (Ркад), м <sup>2</sup>	2 500
5	Оценка расхождения Р и Ркад ( $P - P_{кад}$ ), м <sup>2</sup>	0
6	Предельный минимальный и максимальный размеры земельного участка ( $R_{мин}$ и $R_{макс}$ ), м <sup>2</sup>	$R_{мин} = \text{—}$ $R_{макс} = \text{—}$

1	2	3
7	Кадастровый или иной номер (обозначение) здания, сооружения, объекта незавершенного строительства, расположенного на земельном участке	—
8	Иные сведения	—

**1. Сведения о характерных точках границы уточняемого земельного участка с кадастровым номером 13:12:0305001:92**

Зона № 1

Обозначение характерных точек границ	Существующие координаты, м		Уточненные координаты, м		Метод определения координат	Средняя квадратическая погрешность определения координат характерной точки (Mt), м	Формулы, примененные для расчета средней квадратической погрешности определения координат характерной точки (Mt), м
	X	Y	X	Y			
1	2	3	4	5	6	7	8
125	—	—	389 723,99	1 200 063,49	—	—	—
124	—	—	389 725,94	1 200 072,40			
123	—	—	389 726,76	1 200 072,40			
122	—	—	389 728,49	1 200 079,87			
121	—	—	389 730,88	1 200 088,86			
120	—	—	389 730,88	1 200 090,05			
119	—	—	389 731,88	1 200 093,53			
118	—	—	389 731,44	1 200 093,67			
117	—	—	389 733,79	1 200 101,28			
116	—	—	389 735,35	1 200 108,51			
115	—	—	389 735,77	1 200 112,21			
114	—	—	389 756,51	1 200 203,52			
2146	—	—	389 758,19	1 200 211,35			
2142	—	—	389 719,71	1 200 220,35			
21	—	—	389 701,68	1 200 138,69			
22	—	—	389 715,52	1 200 135,72			
23	—	—	389 708,49	1 200 107,45			
24	—	—	389 707,28	1 200 102,09			
25	—	—	389 705,42	1 200 093,89			
26	—	—	389 705,81	1 200 093,83			

1	2	3	4	5	6	7	8
12	—	—	389 700,94	1 200 069,16	—	—	—
2147	—	—	389 714,08	1 200 066,89			
2148	—	—	389 713,77	1 200 065,09			
125	—	—	389 723,99	1 200 063,49			

**2. Сведения о частях границ уточняемого земельного участка с кадастровым номером** 13:12:0305001:92

Обозначение части границ		Горизонтальное проложение (S), м	Описание прохождения части границ	Отметка о наличии земельного спора о местоположении границ земельного участка
от т.	до т.			
1	2	3	4	5
125	124	9,12	—	—
124	123	0,82		
123	122	7,67		
122	121	9,30		
121	120	1,19		
120	119	3,62		
119	118	0,46		
118	117	7,96		
117	116	7,40		
116	115	3,72		
115	114	93,64		
114	2146	8,01		
2146	2142	39,52		
2142	21	83,63		
21	22	14,16		
22	23	29,13		
23	24	5,49		
24	25	8,41		
25	26	0,39		
26	12	25,15		
12	2147	13,33		
2147	2148	1,83		
2148	125	10,34		

**3. Общие сведения об уточняемом земельном участке с кадастровым номером** 13:12:0305001:92

№ п/п	Наименование характеристики земельного участка	Значение характеристики
-------	--	-------------------------

1	2	3
1	Адрес земельного участка	Республика Мордовия, Ковылкинский район, с. Волгапино, ул. Луговая, д. 10
	Местоположение земельного участка (при отсутствии присвоенного адреса)	—
	Дополнительные сведения о местоположении земельного участка	—
2	Площадь земельного участка ± величина погрешности определения площади ( $P \pm \Delta P$ ), м <sup>2</sup>	5000 ± 25
3	Формула, примененная для расчета предельной допустимой погрешности определения площади земельного участка ( $\Delta P$ ), м <sup>2</sup>	$3,5 * 0,10 * \sqrt{(5\ 000,00)} = 25$
4	Площадь земельного участка согласно сведениям Единого государственного реестра недвижимости ( $P_{\text{кад}}$ ), м <sup>2</sup>	5 000
5	Оценка расхождения $P$ и $P_{\text{кад}}$ ( $P - P_{\text{кад}}$ ), м <sup>2</sup>	0
6	Предельный минимальный и максимальный размеры земельного участка ( $P_{\text{мин}}$ и $P_{\text{макс}}$ ), м <sup>2</sup>	$P_{\text{мин}} = \text{—}$ $P_{\text{макс}} = \text{—}$
7	Кадастровый или иной номер (обозначение) здания, сооружения, объекта незавершенного строительства, расположенного на земельном участке	13:12:0305001:384
8	Иные сведения	—

**1. Сведения о характерных точках границы уточняемого земельного участка с кадастровым номером 13:12:0305001:179**

Зона № 1							
Обозначение характерных точек границ	Существующие координаты, м		Уточненные координаты, м		Метод определения координат	Средняя квадратическая погрешность определения координат характерной точки ( $M_t$ ), м	Формулы, примененные для расчета средней квадратической погрешности определения координат характерной точки ( $M_t$ ), м
	X	Y	X	Y			
1	2	3	4	5	6	7	8
12	—	—	389 700,94	1 200 069,16	—	—	—
13	—	—	389 696,00	1 200 069,28			
14	—	—	389 695,59	1 200 066,40			
15	—	—	389 686,17	1 200 067,74			
16	—	—	389 686,17	1 200 067,74			
17	—	—	389 689,92	1 200 088,75			

1	2	3	4	5	6	7	8
18	—	—	389 691,71	1 200 095,34	—	—	—
19	—	—	389 692,94	1 200 101,38			
20	—	—	389 698,48	1 200 125,58			
21	—	—	389 701,68	1 200 138,69			
22	—	—	389 715,52	1 200 135,72			
23	—	—	389 708,49	1 200 107,45			
24	—	—	389 707,28	1 200 102,09			
25	—	—	389 705,42	1 200 093,89			
26	—	—	389 705,81	1 200 093,83			
12	—	—	389 700,94	1 200 069,16			

**2. Сведения о частях границ уточняемого земельного участка с кадастровым номером** 13:12:0305001:179

Обозначение части границ		Горизонтальное проложение (S), м	Описание прохождения части границ	Отметка о наличии земельного спора о местоположении границ земельного участка
от т.	до т.			
1	2	3	4	5
12	13	4,94	—	—
13	14	2,91		
14	15	9,51		
15	16	0,00		
16	17	21,34		
17	18	6,83		
18	19	6,16		
19	20	24,83		
20	21	13,49		
21	22	14,16		
22	23	29,13		
23	24	5,49		
24	25	8,41		
25	26	0,39		
26	12	25,15		

**3. Общие сведения об уточняемом земельном участке с кадастровым номером** 13:12:0305001:179

№ п/п	Наименование характеристики земельного участка	Значение характеристики
1	2	3

1	2	3
1	Адрес земельного участка	Республика Мордовия, Ковылкинский район, с. Волгапино, ул. Луговая, дом 10 А
	Местоположение земельного участка (при отсутствии присвоенного адреса)	—
	Дополнительные сведения о местоположении земельного участка	—
2	Площадь земельного участка ± величина погрешности определения площади ( $P \pm \Delta P$ ), м <sup>2</sup>	1004 ± 11
3	Формула, примененная для расчета предельной допустимой погрешности определения площади земельного участка ( $\Delta P$ ), м <sup>2</sup>	$3,5 * 0,10 * \sqrt{(1\ 004,00)} = 11$
4	Площадь земельного участка согласно сведениям Единого государственного реестра недвижимости ( $P_{\text{кад}}$ ), м <sup>2</sup>	1 000
5	Оценка расхождения $P$ и $P_{\text{кад}}$ ( $P - P_{\text{кад}}$ ), м <sup>2</sup>	4
6	Предельный минимальный и максимальный размеры земельного участка ( $P_{\text{мин}}$ и $P_{\text{макс}}$ ), м <sup>2</sup>	$P_{\text{мин}} = \text{—}$ $P_{\text{макс}} = \text{—}$
7	Кадастровый или иной номер (обозначение) здания, сооружения, объекта незавершенного строительства, расположенного на земельном участке	—
8	Иные сведения	—

**1. Сведения о характерных точках границы уточняемого земельного участка с кадастровым номером 13:12:0305001:91**

Зона № 1							
Обозначение характерных точек границ	Существующие координаты, м		Уточненные координаты, м		Метод определения координат	Средняя квадратическая погрешность определения координат характерной точки ( $M_t$ ), м	Формулы, примененные для расчета средней квадратической погрешности определения координат характерной точки ( $M_t$ ), м
	X	Y	X	Y			
1	2	3	4	5	6	7	8
16	—	—	389 686,17	1 200 067,74	—	—	—
17	—	—	389 689,92	1 200 088,75			
18	—	—	389 691,71	1 200 095,34			
19	—	—	389 692,94	1 200 101,38			
20	—	—	389 698,48	1 200 125,58			
21	—	—	389 701,68	1 200 138,69			

1	2	3	4	5	6	7	8
2142	—	—	389 719,71	1 200 220,35	—	—	—
2143	—	—	389 721,31	1 200 228,51			
2144	—	—	389 691,65	1 200 228,24			
183	—	—	389 691,65	1 200 228,24			
182	—	—	389 677,94	1 200 130,28			
181	—	—	389 672,78	1 200 102,86			
180	—	—	389 663,66	1 200 087,77			
179	—	—	389 665,23	1 200 087,22			
178	—	—	389 662,79	1 200 070,37			
2145	—	—	389 670,56	1 200 069,57			
16	—	—	389 686,17	1 200 067,74			

**2. Сведения о частях границ уточняемого земельного участка с кадастровым номером** 13:12:0305001:91

Обозначение части границ		Горизонтальное проложение (S), м	Описание прохождения части границ	Отметка о наличии земельного спора о местоположении границ земельного участка
от т.	до т.			
1	2	3	4	5
16	17	21,34	—	—
17	18	6,83		
18	19	6,16		
19	20	24,83		
20	21	13,49		
21	2142	83,63		
2142	2143	8,32		
2143	2144	29,66		
2144	183	0,00		
183	182	98,91		
182	181	27,90		
181	180	17,63		
180	179	1,66		
179	178	17,03		
178	2145	7,81		
2145	16	15,72		

**3. Общие сведения об уточняемом земельном участке с кадастровым номером** 13:12:0305001:91

№ п/п	Наименование характеристики земельного участка	Значение характеристики
-------	--	-------------------------



1	2	3
1	Адрес земельного участка	Республика Мордовия, Ковылкинский район, с. Волгапино, ул. Луговая, дом 12
	Местоположение земельного участка (при отсутствии присвоенного адреса)	—
	Дополнительные сведения о местоположении земельного участка	—
2	Площадь земельного участка ± величина погрешности определения площади ( $P \pm \Delta P$ ), м <sup>2</sup>	3915 ± 22
3	Формула, примененная для расчета предельной допустимой погрешности определения площади земельного участка ( $\Delta P$ ), м <sup>2</sup>	$3,5 * 0,10 * \sqrt{(3\ 915,00)} = 22$
4	Площадь земельного участка согласно сведениям Единого государственного реестра недвижимости ( $P_{\text{кад}}$ ), м <sup>2</sup>	4 700
5	Оценка расхождения $P$ и $P_{\text{кад}}$ ( $P - P_{\text{кад}}$ ), м <sup>2</sup>	785
6	Предельный минимальный и максимальный размеры земельного участка ( $P_{\text{мин}}$ и $P_{\text{макс}}$ ), м <sup>2</sup>	$P_{\text{мин}} = \text{—}$ $P_{\text{макс}} = \text{—}$
7	Кадастровый или иной номер (обозначение) здания, сооружения, объекта незавершенного строительства, расположенного на земельном участке	—
8	Иные сведения	—

**1. Сведения о характерных точках границы уточняемого земельного участка с кадастровым номером 13:12:0305001:280**

Зона № 1							
Обозначение характерных точек границ	Существующие координаты, м		Уточненные координаты, м		Метод определения координат	Средняя квадратическая погрешность определения координат характерной точки ( $M_t$ ), м	Формулы, примененные для расчета средней квадратической погрешности определения координат характерной точки ( $M_t$ ), м
	X	Y	X	Y			
1	2	3	4	5	6	7	8
640	—	—	389 657,74	1 200 226,42	—	—	—
641	—	—	389 631,16	1 200 228,79			
642	—	—	389 620,27	1 200 121,46			
643	—	—	389 620,85	1 200 121,40			
644	—	—	389 619,82	1 200 114,01			
645	—	—	389 619,82	1 200 107,42			

1	2	3	4	5	6	7	8
646	—	—	389 620,75	1 200 107,42	—	—	—
647	—	—	389 620,75	1 200 096,08			
648	—	—	389 618,21	1 200 096,08			
649	—	—	389 617,19	1 200 075,45			
163	—	—	389 632,31	1 200 074,70			
162	—	—	389 635,01	1 200 096,35			
161	—	—	389 638,10	1 200 110,29			
160	—	—	389 641,94	1 200 132,93			
650	—	—	389 649,54	1 200 173,29			
640	—	—	389 657,74	1 200 226,42			

**2. Сведения о частях границ уточняемого земельного участка с кадастровым номером** 13:12:0305001:280

Обозначение части границ		Горизонтальное проложение (S), м	Описание прохождения части границ	Отметка о наличии земельного спора о местоположении границ земельного участка
от т.	до т.			
1	2	3	4	5
640	641	26,69	—	—
641	642	107,88		
642	643	0,58		
643	644	7,46		
644	645	6,59		
645	646	0,93		
646	647	11,34		
647	648	2,54		
648	649	20,66		
649	163	15,14		
163	162	21,82		
162	161	14,28		
161	160	22,96		
160	650	41,07		
650	640	53,76		

**3. Общие сведения об уточняемом земельном участке с кадастровым номером** 13:12:0305001:280

№ п/п	Наименование характеристики земельного участка	Значение характеристики
1	2	3

1	2	3
1	Адрес земельного участка	Республика Мордовия, Ковылкинский район, с. Волгапино, ул. Луговая, дом 18
	Местоположение земельного участка (при отсутствии присвоенного адреса)	—
	Дополнительные сведения о местоположении земельного участка	—
2	Площадь земельного участка ± величина погрешности определения площади ( $P \pm \Delta P$ ), м <sup>2</sup>	3285 ± 20
3	Формула, примененная для расчета предельной допустимой погрешности определения площади земельного участка ( $\Delta P$ ), м <sup>2</sup>	$3,5 * 0,10 * \sqrt{(3\ 285,00)} = 20$
4	Площадь земельного участка согласно сведениям Единого государственного реестра недвижимости ( $P_{\text{кад}}$ ), м <sup>2</sup>	3 285
5	Оценка расхождения $P$ и $P_{\text{кад}}$ ( $P - P_{\text{кад}}$ ), м <sup>2</sup>	0
6	Предельный минимальный и максимальный размеры земельного участка ( $P_{\text{мин}}$ и $P_{\text{макс}}$ ), м <sup>2</sup>	$P_{\text{мин}} = \text{—}$ $P_{\text{макс}} = \text{—}$
7	Кадастровый или иной номер (обозначение) здания, сооружения, объекта незавершенного строительства, расположенного на земельном участке	13:12:0305001:408
8	Иные сведения	—

**1. Сведения о характерных точках границы уточняемого земельного участка с кадастровым номером 13:12:0305001:83**

Зона № 1							
Обозначение характерных точек границ	Существующие координаты, м		Уточненные координаты, м		Метод определения координат	Средняя квадратическая погрешность определения координат характерной точки ( $M_t$ ), м	Формулы, примененные для расчета средней квадратической погрешности определения координат характерной точки ( $M_t$ ), м
	X	Y	X	Y			
1	2	3	4	5	6	7	8
95	—	—	389 507,18	1 200 070,15	—	—	—
107	—	—	389 528,28	1 200 072,54			
108	—	—	389 525,56	1 200 093,58			
109	—	—	389 525,22	1 200 102,00			
110	—	—	389 522,00	1 200 120,26			
111	—	—	389 510,85	1 200 209,38			

1	2	3	4	5	6	7	8
112	—	—	389 494,43	1 200 207,76	—	—	—
104	—	—	389 505,87	1 200 115,15			
105	—	—	389 501,69	1 200 114,63			
106	—	—	389 503,21	1 200 102,29			
95	—	—	389 507,18	1 200 070,15			

**2. Сведения о частях границ уточняемого земельного участка с кадастровым номером 13:12:0305001:83**

Обозначение части границ		Горизонтальное проложение (S), м	Описание прохождения части границ	Отметка о наличии земельного спора о местоположении границ земельного участка
от т.	до т.			
1	2	3	4	5
95	107	21,23	—	—
107	108	21,22		
108	109	8,43		
109	110	18,54		
110	111	89,81		
111	112	16,50		
112	104	93,31		
104	105	4,21		
105	106	12,43		
106	95	32,38		

**3. Общие сведения об уточняемом земельном участке с кадастровым номером 13:12:0305001:83**

№ п/п	Наименование характеристики земельного участка	Значение характеристики
1	2	3
1	Адрес земельного участка	Республика Мордовия, Ковылкинский район, с. Волгапино, ул. Луговая, 30
	Местоположение земельного участка (при отсутствии присвоенного адреса)	—
	Дополнительные сведения о местоположении земельного участка	—
2	Площадь земельного участка ± величина погрешности определения площади ( $P \pm \Delta P$ ), м <sup>2</sup>	2500 ± 18
3	Формула, примененная для расчета предельной допустимой погрешности определения площади земельного участка ( $\Delta P$ ), м <sup>2</sup>	$3,5 * 0,10 * \sqrt{(2\ 500,00)} = 18$
4	Площадь земельного участка согласно сведениям Единого государственного реестра недвижимости (Ркад), м <sup>2</sup>	2 500

1	2	3
5	Оценка расхождения Р и Ркад (Р - Ркад), м <sup>2</sup>	0
6	Предельный минимальный и максимальный размеры земельного участка (Рмин и Рмакс), м <sup>2</sup>	Рмин = — Рмакс = —
7	Кадастровый или иной номер (обозначение) здания, сооружения, объекта незавершенного строительства, расположенного на земельном участке	13:12:0305001:385
8	Иные сведения	—

**1. Сведения о характерных точках границы уточняемого земельного участка с кадастровым номером 13:12:0305001:82**

Зона № 1

Обозначение характерных точек границ	Существующие координаты, м		Уточненные координаты, м		Метод определения координат	Средняя квадратическая погрешность определения координат характерной точки (Mt), м	Формулы, примененные для расчета средней квадратической погрешности определения координат характерной точки (Mt), м
	X	Y	X	Y			
1	2	3	4	5	6	7	8
95	—	—	389 507,18	1 200 070,15	—	—	—
96	—	—	389 493,11	1 200 068,41			
97	—	—	389 492,04	1 200 079,79			
98	—	—	389 490,82	1 200 088,05			
99	—	—	389 487,51	1 200 129,71			
100	—	—	389 483,88	1 200 137,01			
101	—	—	389 482,79	1 200 143,19			
102	—	—	389 474,94	1 200 213,88			
103	—	—	389 493,44	1 200 215,63			
104	—	—	389 505,87	1 200 115,15			
105	—	—	389 501,69	1 200 114,63			
106	—	—	389 503,21	1 200 102,29			
95	—	—	389 507,18	1 200 070,15			

**2. Сведения о частях границ уточняемого земельного участка с кадастровым номером 13:12:0305001:82**

Обозначение части границ		Горизонтальное проложение (S), м	Описание прохождения части границ	Отметка о наличии земельного спора о местоположении границ земельного участка
от т.	до т.			
1	2	3	4	5

1	2	3	4	5
95	96	14,18	—	—
96	97	11,43		
97	98	8,35		
98	99	41,79		
99	100	8,15		
100	101	6,28		
101	102	71,12		
102	103	18,58		
103	104	101,25		
104	105	4,21		
105	106	12,43		
106	95	32,38		

**3. Общие сведения об уточняемом земельном участке с кадастровым номером** 13:12:0305001:82

№ п/п	Наименование характеристики земельного участка	Значение характеристики
1	2	3
1	Адрес земельного участка	Республика Мордовия, Ковылкинский район, с. Волгапино, ул. Луговая, 32
	Местоположение земельного участка (при отсутствии присвоенного адреса)	—
	Дополнительные сведения о местоположении земельного участка	—
2	Площадь земельного участка ± величина погрешности определения площади ( $P \pm \Delta P$ ), м <sup>2</sup>	2501 ± 18
3	Формула, примененная для расчета предельной допустимой погрешности определения площади земельного участка ( $\Delta P$ ), м <sup>2</sup>	$3,5 * 0,10 * \sqrt{(2\ 501,00)} = 18$
4	Площадь земельного участка согласно сведениям Единого государственного реестра недвижимости (Ркад), м <sup>2</sup>	2 501
5	Оценка расхождения Р и Ркад ( $P - P_{кад}$ ), м <sup>2</sup>	0
6	Предельный минимальный и максимальный размеры земельного участка ( $P_{мин}$ и $P_{макс}$ ), м <sup>2</sup>	$P_{мин} = —$ $P_{макс} = —$
7	Кадастровый или иной номер (обозначение) здания, сооружения, объекта незавершенного строительства, расположенного на земельном участке	13:12:0305001:409
8	Иные сведения	—

**1. Сведения о характерных точках границы уточняемого земельного участка с кадастровым номером 13:12:0305001:80**

Зона № 1							
Обозначение характерных точек границ	Существующие координаты, м		Уточненные координаты, м		Метод определения координат	Средняя квадратическая погрешность определения координат характерной точки (Mt), м	Формулы, примененные для расчета средней квадратической погрешности определения координат характерной точки (Mt), м
	X	Y	X	Y			
1	2	3	4	5	6	7	8
82	—	—	389 472,52	1 200 127,59	—	—	—
83	—	—	389 467,54	1 200 175,86			
84	—	—	389 443,12	1 200 173,63			
85	—	—	389 446,56	1 200 129,18			
86	—	—	389 450,61	1 200 102,48			
87	—	—	389 452,52	1 200 075,47			
88	—	—	389 453,38	1 200 062,70			
89	—	—	389 453,68	1 200 059,76			
90	—	—	389 463,88	1 200 061,34			
91	—	—	389 463,88	1 200 064,55			
92	—	—	389 479,15	1 200 066,68			
93	—	—	389 477,62	1 200 086,44			
94	—	—	389 475,57	1 200 091,85			
82	—	—	389 472,52	1 200 127,59			

**2. Сведения о частях границ уточняемого земельного участка с кадастровым номером 13:12:0305001:80**

Обозначение части границ		Горизонтальное проложение (S), м	Описание прохождения части границ	Отметка о наличии земельного спора о местоположении границ земельного участка
от т.	до т.			
1	2	3	4	5
82	83	48,53	—	—
83	84	24,52		
84	85	44,58		
85	86	27,01		
86	87	27,08		
87	88	12,80		

1	2	3	4	5
88	89	2,96	—	—
89	90	10,32		
90	91	3,21		
91	92	15,42		
92	93	19,82		
93	94	5,79		
94	82	35,87		

**3. Общие сведения об уточняемом земельном участке с кадастровым номером** 13:12:0305001:80

№ п/п	Наименование характеристики земельного участка	Значение характеристики
1	2	3
1	Адрес земельного участка	Республика Мордовия, Ковылкинский муниципальный район, Изосимовское сельское поселение, с. Волгапино, ул. Луговая, 36
	Местоположение земельного участка (при отсутствии присвоенного адреса)	—
	Дополнительные сведения о местоположении земельного участка	—
2	Площадь земельного участка $\pm$ величина погрешности определения площади ( $P \pm \Delta P$ ), м <sup>2</sup>	2800 $\pm$ 19
3	Формула, примененная для расчета предельной допустимой погрешности определения площади земельного участка ( $\Delta P$ ), м <sup>2</sup>	$3,5 * 0,10 * \sqrt{(2\ 800,00)} = 19$
4	Площадь земельного участка согласно сведениям Единого государственного реестра недвижимости (Ркад), м <sup>2</sup>	2 800
5	Оценка расхождения P и Ркад (P - Ркад), м <sup>2</sup>	0
6	Предельный минимальный и максимальный размеры земельного участка (Рмин и Рмакс), м <sup>2</sup>	Рмин = — Рмакс = —
7	Кадастровый или иной номер (обозначение) здания, сооружения, объекта незавершенного строительства, расположенного на земельном участке	13:12:0305001:683
8	Иные сведения	—



**1. Сведения о характерных точках границы уточняемого земельного участка с кадастровым номером 13:12:0305001:77**

Зона № 1							
Обозначение характерных точек границ	Существующие координаты, м		Уточненные координаты, м		Метод определения координат	Средняя квадратическая погрешность определения координат характерной точки (Mt), м	Формулы, примененные для расчета средней квадратической погрешности определения координат характерной точки (Mt), м
	X	Y	X	Y			
1	2	3	4	5	6	7	8
76	—	—	389 365,27	1 200 204,68	—	—	—
77	—	—	389 342,25	1 200 204,10			
70	—	—	389 342,45	1 200 196,70			
71	—	—	389 347,67	1 200 110,62			
72	—	—	389 352,26	1 200 067,73			
73	—	—	389 354,44	1 200 067,96			
74	—	—	389 355,55	1 200 057,44			
78	—	—	389 355,69	1 200 056,08			
79	—	—	389 357,86	1 200 056,17			
80	—	—	389 358,08	1 200 053,45			
81	—	—	389 375,77	1 200 054,46			
76	—	—	389 365,27	1 200 204,68			

**2. Сведения о частях границ уточняемого земельного участка с кадастровым номером 13:12:0305001:77**

Обозначение части границ		Горизонтальное проложение (S), м	Описание прохождения части границ	Отметка о наличии земельного спора о местоположении границ земельного участка
от т.	до т.			
1	2	3	4	5
76	77	23,03	—	—
77	70	7,40		
70	71	86,24		
71	72	43,13		
72	73	2,19		
73	74	10,58		
74	78	1,37		
78	79	2,17		



1	2	3	4	5	6	7	8
67	—	—	389 342,08	1 200 053,10	—	—	—
68	—	—	389 329,75	1 200 052,07			
69	—	—	389 318,74	1 200 195,83			
70	—	—	389 342,45	1 200 196,70			
71	—	—	389 347,67	1 200 110,62			
72	—	—	389 352,26	1 200 067,73			
73	—	—	389 354,44	1 200 067,96			
74	—	—	389 355,55	1 200 057,44			
75	—	—	389 341,77	1 200 056,63			
67	—	—	389 342,08	1 200 053,10			

**2. Сведения о частях границ уточняемого земельного участка с кадастровым номером** 13:12:0305001:76

Обозначение части границ		Горизонтальное проложение (S), м	Описание прохождения части границ	Отметка о наличии земельного спора о местоположении границ земельного участка
от т.	до т.			
1	2	3	4	5
67	68	12,37	—	—
68	69	144,18		
69	70	23,73		
70	71	86,24		
71	72	43,13		
72	73	2,19		
73	74	10,58		
74	75	13,80		
75	67	3,54		

**3. Общие сведения об уточняемом земельном участке с кадастровым номером** 13:12:0305001:76

№ п/п	Наименование характеристики земельного участка	Значение характеристики
1	2	3
1	Адрес земельного участка	Республика Мордовия, Ковылкинский район, с. Волгапино, ул. Луговая, дом 42
	Местоположение земельного участка (при отсутствии присвоенного адреса)	—
	Дополнительные сведения о местоположении земельного участка	—
2	Площадь земельного участка ± величина погрешности определения площади ( $P \pm \Delta P$ ), м <sup>2</sup>	3300 ± 20

1	2	3
3	Формула, примененная для расчета предельной допустимой погрешности определения площади земельного участка ( $\Delta P$ ), м <sup>2</sup>	$3,5*0,10*\sqrt{3\ 300,00} = 20$
4	Площадь земельного участка согласно сведениям Единого государственного реестра недвижимости (Ркад), м <sup>2</sup>	3 300
5	Оценка расхождения Р и Ркад (Р - Ркад), м <sup>2</sup>	0
6	Предельный минимальный и максимальный размеры земельного участка (Рмин и Рмакс), м <sup>2</sup>	Рмин = — Рмакс = —
7	Кадастровый или иной номер (обозначение) здания, сооружения, объекта незавершенного строительства, расположенного на земельном участке	13:12:0305001:509
8	Иные сведения	—

**1. Сведения о характерных точках границы уточняемого земельного участка с кадастровым номером** 13:12:0305001:73

Зона № 1

Обозначение характерных точек границ	Существующие координаты, м		Уточненные координаты, м		Метод определения координат	Средняя квадратическая погрешность определения координат характерной точки (Mt), м	Формулы, примененные для расчета средней квадратической погрешности определения координат характерной точки (Mt), м
	X	Y	X	Y			
1	2	3	4	5	6	7	8
42	—	—	389 255,58	1 200 052,35	—	—	—
43	—	—	389 281,04	1 200 055,49			
44	—	—	389 290,10	1 200 056,04			
45	—	—	389 288,75	1 200 070,10			
46	—	—	389 292,96	1 200 070,57			
47	—	—	389 292,11	1 200 078,37			
48	—	—	389 287,74	1 200 077,92			
49	—	—	389 287,41	1 200 087,36			
50	—	—	389 290,41	1 200 088,92			
51	—	—	389 286,65	1 200 117,51			
52	—	—	389 281,91	1 200 117,05			
53	—	—	389 272,73	1 200 214,26			
54	—	—	389 255,65	1 200 213,12			

1	2	3	4	5	6	7	8
55	—	—	389 264,10	1 200 115,83	—	—	—
56	—	—	389 248,66	1 200 115,07			
57	—	—	389 250,84	1 200 093,28			
58	—	—	389 252,54	1 200 084,39			
42	—	—	389 255,58	1 200 052,35			

**2. Сведения о частях границ уточняемого земельного участка с кадастровым номером** 13:12:0305001:73

Обозначение части границ		Горизонтальное проложение (S), м	Описание прохождения части границ	Отметка о наличии земельного спора о местоположении границ земельного участка
от т.	до т.			
1	2	3	4	5
42	43	25,65	—	—
43	44	9,08		
44	45	14,12		
45	46	4,24		
46	47	7,85		
47	48	4,39		
48	49	9,45		
49	50	3,38		
50	51	28,84		
51	52	4,76		
52	53	97,64		
53	54	17,12		
54	55	97,66		
55	56	15,46		
56	57	21,90		
57	58	9,05		
58	42	32,18		

**3. Общие сведения об уточняемом земельном участке с кадастровым номером** 13:12:0305001:73

№ п/п	Наименование характеристики земельного участка	Значение характеристики
1	2	3

1	2	3
1	Адрес земельного участка	Республика Мордовия, Ковылкинский район, с. Волгапино, ул. Луговая, 44
	Местоположение земельного участка (при отсутствии присвоенного адреса)	—
	Дополнительные сведения о местоположении земельного участка	—
2	Площадь земельного участка ± величина погрешности определения площади ( $P \pm \Delta P$ ), м <sup>2</sup>	4000 ± 22
3	Формула, примененная для расчета предельной допустимой погрешности определения площади земельного участка ( $\Delta P$ ), м <sup>2</sup>	$3,5 * 0,10 * \sqrt{(4\ 000,00)} = 22$
4	Площадь земельного участка согласно сведениям Единого государственного реестра недвижимости ( $P_{\text{кад}}$ ), м <sup>2</sup>	4 000
5	Оценка расхождения $P$ и $P_{\text{кад}}$ ( $P - P_{\text{кад}}$ ), м <sup>2</sup>	0
6	Предельный минимальный и максимальный размеры земельного участка ( $P_{\text{мин}}$ и $P_{\text{макс}}$ ), м <sup>2</sup>	$P_{\text{мин}} = \text{—}$ $P_{\text{макс}} = \text{—}$
7	Кадастровый или иной номер (обозначение) здания, сооружения, объекта незавершенного строительства, расположенного на земельном участке	13:12:0305001:477
8	Иные сведения	—

**1. Сведения о характерных точках границы уточняемого земельного участка с кадастровым номером 13:12:0305001:8**

Зона № 1							
Обозначение характерных точек границ	Существующие координаты, м		Уточненные координаты, м		Метод определения координат	Средняя квадратическая погрешность определения координат характерной точки ( $M_t$ ), м	Формулы, примененные для расчета средней квадратической погрешности определения координат характерной точки ( $M_t$ ), м
	X	Y	X	Y			
1	2	3	4	5	6	7	8
2120	—	—	389 125,57	1 200 046,26	—	—	—
2033	—	—	389 125,20	1 200 051,60			
2032	—	—	389 125,98	1 200 051,67			
2031	—	—	389 124,76	1 200 066,00			
2030	—	—	389 119,01	1 200 109,48			
2048	—	—	389 110,37	1 200 207,68			

1	2	3	4	5	6	7	8
2121	—	—	389 076,50	1 200 205,56	—	—	—
2026	—	—	389 080,48	1 200 112,95			
2122	—	—	389 095,47	1 200 112,62			
2123	—	—	389 095,47	1 200 112,62			
2124	—	—	389 100,98	1 200 048,70			
2125	—	—	389 101,40	1 200 043,58			
2120	—	—	389 125,57	1 200 046,26			

**2. Сведения о частях границ уточняемого земельного участка с кадастровым номером** 13:12:0305001:8

Обозначение части границ		Горизонтальное проложение (S), м	Описание прохождения части границ	Отметка о наличии земельного спора о местоположении границ земельного участка
от т.	до т.			
1	2	3	4	5
2120	2033	5,35	—	—
2033	2032	0,78		
2032	2031	14,38		
2031	2030	43,86		
2030	2048	98,58		
2048	2121	33,94		
2121	2026	92,70		
2026	2122	14,99		
2122	2123	0,00		
2123	2124	64,16		
2124	2125	5,14		
2125	2120	24,32		

**3. Общие сведения об уточняемом земельном участке с кадастровым номером** 13:12:0305001:8

№ п/п	Наименование характеристики земельного участка	Значение характеристики
1	2	3
1	Адрес земельного участка	Республика Мордовия, Ковылкинский район, с. Волгапино, ул. Луговая, д.52
	Местоположение земельного участка (при отсутствии присвоенного адреса)	—
	Дополнительные сведения о местоположении земельного участка	—
2	Площадь земельного участка ± величина погрешности определения площади ( $P \pm \Delta P$ ), м <sup>2</sup>	5048 ± 25

1	2	3
3	Формула, примененная для расчета предельной допустимой погрешности определения площади земельного участка ( $\Delta P$ ), м <sup>2</sup>	$3,5*0,10*\sqrt{(5\ 048,00)} = 25$
4	Площадь земельного участка согласно сведениям Единого государственного реестра недвижимости (Ркад), м <sup>2</sup>	5 049
5	Оценка расхождения Р и Ркад (Р - Ркад), м <sup>2</sup>	1
6	Предельный минимальный и максимальный размеры земельного участка (Рмин и Рмакс), м <sup>2</sup>	Рмин = — Рмакс = —
7	Кадастровый или иной номер (обозначение) здания, сооружения, объекта незавершенного строительства, расположенного на земельном участке	13:12:0305001:363
8	Иные сведения	—

**1. Сведения о характерных точках границы уточняемого земельного участка с кадастровым номером** 13:12:0305001:65

Зона № 1

Обозначение характерных точек границ	Существующие координаты, м		Уточненные координаты, м		Метод определения координат	Средняя квадратическая погрешность определения координат характерной точки (Mt), м	Формулы, примененные для расчета средней квадратической погрешности определения координат характерной точки (Mt), м
	X	Y	X	Y			
1	2	3	4	5	6	7	8
2024	—	—	389 085,57	1 200 048,81	—	—	—
2025	—	—	389 081,63	1 200 082,89			
2026	—	—	389 080,48	1 200 112,95			
2027	—	—	389 078,25	1 200 164,89			
2028	—	—	389 051,88	1 200 164,27			
2029	—	—	389 061,48	1 200 044,25			
2024	—	—	389 085,57	1 200 048,81			

**2. Сведения о частях границ уточняемого земельного участка с кадастровым номером** 13:12:0305001:65

Обозначение части границ		Горизонтальное проложение (S), м	Описание прохождения части границ	Отметка о наличии земельного спора о местоположении границ земельного участка
от т.	до т.			
1	2	3	4	5
2024	2025	34,31	—	—
2025	2026	30,08		





1	2	3	4	5	6	7	8
2073	—	—	389 025,78	1 200 045,71	—	—	—
2074	—	—	389 015,32	1 200 046,13			
2075	—	—	389 015,32	1 200 049,21			
2076	—	—	389 006,17	1 200 049,53			
2077	—	—	389 005,66	1 200 064,88			
2078	—	—	388 987,46	1 200 180,91			
2079	—	—	389 006,71	1 200 182,77			
2080	—	—	389 018,82	1 200 100,28			
2081	—	—	389 021,89	1 200 088,03			
2082	—	—	389 026,41	1 200 061,28			
2083	—	—	389 025,26	1 200 061,28			
2073	—	—	389 025,78	1 200 045,71			

**2. Сведения о частях границ уточняемого земельного участка с кадастровым номером** 13:12:0305001:697

Обозначение части границ		Горизонтальное проложение (S), м	Описание прохождения части границ	Отметка о наличии земельного спора о местоположении границ земельного участка
от т.	до т.			
1	2	3	4	5
2073	2074	10,47	—	—
2074	2075	3,08		
2075	2076	9,16		
2076	2077	15,36		
2077	2078	117,45		
2078	2079	19,34		
2079	2080	83,37		
2080	2081	12,63		
2081	2082	27,13		
2082	2083	1,15		
2083	2073	15,58		

**3. Общие сведения об уточняемом земельном участке с кадастровым номером** 13:12:0305001:697

№ п/п	Наименование характеристики земельного участка	Значение характеристики
1	2	3

1	2	3
1	Адрес земельного участка	—
	Местоположение земельного участка (при отсутствии присвоенного адреса)	431324, Российская Федерация, Республика Мордовия, Ковылкинский р-н, Волгапино с, Луговая ул
	Дополнительные сведения о местоположении земельного участка	—
2	Площадь земельного участка ± величина погрешности определения площади ( $P \pm \Delta P$ ), м <sup>2</sup>	2600 ± 18
3	Формула, примененная для расчета предельной допустимой погрешности определения площади земельного участка ( $\Delta P$ ), м <sup>2</sup>	$3,5 * 0,10 * \sqrt{(2\ 600,00)} = 18$
4	Площадь земельного участка согласно сведениям Единого государственного реестра недвижимости ( $P_{кад}$ ), м <sup>2</sup>	2 600
5	Оценка расхождения $P$ и $P_{кад}$ ( $P - P_{кад}$ ), м <sup>2</sup>	0
6	Предельный минимальный и максимальный размеры земельного участка ( $P_{мин}$ и $P_{макс}$ ), м <sup>2</sup>	$P_{мин} = —$ $P_{макс} = —$
7	Кадастровый или иной номер (обозначение) здания, сооружения, объекта незавершенного строительства, расположенного на земельном участке	13:12:0305001:455
8	Иные сведения	—

**1. Сведения о характерных точках границы уточняемого земельного участка с кадастровым номером 13:12:0305001:692**

Зона № <u>1</u>							
Обозначение характерных точек границ	Существующие координаты, м		Уточненные координаты, м		Метод определения координат	Средняя квадратическая погрешность определения координат характерной точки ( $M_t$ ), м	Формулы, примененные для расчета средней квадратической погрешности определения координат характерной точки ( $M_t$ ), м
	X	Y	X	Y			
1	2	3	4	5	6	7	8
2057	—	—	388 926,66	1 200 059,25	—	—	—
2058	—	—	388 926,69	1 200 060,16			
2001	—	—	388 905,66	1 200 060,50			
1991	—	—	388 905,43	1 200 069,40			
1992	—	—	388 904,86	1 200 079,97			
1993	—	—	388 901,96	1 200 089,81			

1	2	3	4	5	6	7	8
1994	—	—	388 899,44	1 200 105,61	—	—	—
1995	—	—	388 894,78	1 200 132,51			
2059	—	—	388 919,92	1 200 135,01			
2060	—	—	388 922,71	1 200 115,75			
2061	—	—	388 923,30	1 200 106,60			
2062	—	—	388 925,82	1 200 080,21			
2057	—	—	388 926,66	1 200 059,25			

**2. Сведения о частях границ уточняемого земельного участка с кадастровым номером** 13:12:0305001:692

Обозначение части границ		Горизонтальное проложение (S), м	Описание прохождения части границ	Отметка о наличии земельного спора о местоположении границ земельного участка
от т.	до т.			
1	2	3	4	5
2057	2058	0,91	—	—
2058	2001	21,03		
2001	1991	8,90		
1991	1992	10,59		
1992	1993	10,26		
1993	1994	16,00		
1994	1995	27,30		
1995	2059	25,26		
2059	2060	19,46		
2060	2061	9,17		
2061	2062	26,51		
2062	2057	20,98		

**3. Общие сведения об уточняемом земельном участке с кадастровым номером** 13:12:0305001:692

№ п/п	Наименование характеристики земельного участка	Значение характеристики
1	2	3
1	Адрес земельного участка	—
	Местоположение земельного участка (при отсутствии присвоенного адреса)	431324, Российская Федерация, Республика Мордовия, Ковылкинский р-н, Волгапино с, Луговая ул
	Дополнительные сведения о местоположении земельного участка	—
2	Площадь земельного участка ± величина погрешности определения площади ( $P \pm \Delta P$ ), м <sup>2</sup>	1700 ± 14

1	2	3
3	Формула, примененная для расчета предельной допустимой погрешности определения площади земельного участка ( $\Delta P$ ), м <sup>2</sup>	$3,5*0,10*\sqrt{(1\ 700,00)} = 14$
4	Площадь земельного участка согласно сведениям Единого государственного реестра недвижимости (Ркад), м <sup>2</sup>	1 700
5	Оценка расхождения Р и Ркад (Р - Ркад), м <sup>2</sup>	0
6	Предельный минимальный и максимальный размеры земельного участка (Рмин и Рмакс), м <sup>2</sup>	Рмин = — Рмакс = —
7	Кадастровый или иной номер (обозначение) здания, сооружения, объекта незавершенного строительства, расположенного на земельном участке	13:12:0305001:695
8	Иные сведения	—

**1. Сведения о характерных точках границы уточняемого земельного участка с кадастровым номером** 13:12:0305001:62

Зона № 1

Обозначение характерных точек границ	Существующие координаты, м		Уточненные координаты, м		Метод определения координат	Средняя квадратическая погрешность определения координат характерной точки (Mt), м	Формулы, примененные для расчета средней квадратической погрешности определения координат характерной точки (Mt), м
	X	Y	X	Y			
1	2	3	4	5	6	7	8
2017	—	—	388 978,65	1 200 052,75	—	—	—
2018	—	—	388 986,44	1 200 052,74			
2019	—	—	388 986,48	1 200 055,27			
2020	—	—	388 989,08	1 200 055,33			
2021	—	—	388 990,11	1 200 077,93			
2022	—	—	388 973,31	1 200 224,51			
2007	—	—	388 952,64	1 200 222,99			
2006	—	—	388 971,82	1 200 097,97			
2005	—	—	388 967,38	1 200 097,60			
2004	—	—	388 969,01	1 200 076,24			
2003	—	—	388 970,25	1 200 061,12			
2002	—	—	388 970,05	1 200 055,99			
2023	—	—	388 978,64	1 200 055,88			

1	2	3	4	5	6	7	8
2017	—	—	388 978,65	1 200 052,75	—	—	—

**2. Сведения о частях границ уточняемого земельного участка с кадастровым номером** 13:12:0305001:62

Обозначение части границ		Горизонтальное проложение (S), м	Описание прохождения части границ	Отметка о наличии земельного спора о местоположении границ земельного участка
от т.	до т.			
1	2	3	4	5
2017	2018	7,79	—	—
2018	2019	2,53		
2019	2020	2,60		
2020	2021	22,62		
2021	2022	147,54		
2022	2007	20,73		
2007	2006	126,48		
2006	2005	4,46		
2005	2004	21,42		
2004	2003	15,17		
2003	2002	5,13		
2002	2023	8,59		
2023	2017	3,13		

**3. Общие сведения об уточняемом земельном участке с кадастровым номером** 13:12:0305001:62

№ п/п	Наименование характеристики земельного участка	Значение характеристики
1	2	3
1	Адрес земельного участка	Республика Мордовия, Ковылкинский район, с. Волгапино, ул. Луговая, 60
	Местоположение земельного участка (при отсутствии присвоенного адреса)	—
	Дополнительные сведения о местоположении земельного участка	—
2	Площадь земельного участка ± величина погрешности определения площади (P ± ΔP), м <sup>2</sup>	3200 ± 20
3	Формула, примененная для расчета предельной допустимой погрешности определения площади земельного участка (ΔP), м <sup>2</sup>	$3,5*0,10*\sqrt{(3\ 200,00)} = 20$
4	Площадь земельного участка согласно сведениям Единого государственного реестра недвижимости (P <sub>кад</sub> ), м <sup>2</sup>	3 200
5	Оценка расхождения P и P <sub>кад</sub> (P - P <sub>кад</sub> ), м <sup>2</sup>	0

1	2	3
6	Пределный минимальный и максимальный размеры земельного участка (Р <sub>мин</sub> и Р <sub>макс</sub> ), м <sup>2</sup>	Р <sub>мин</sub> = — Р <sub>макс</sub> = —
7	Кадастровый или иной номер (обозначение) здания, сооружения, объекта незавершенного строительства, расположенного на земельном участке	13:12:0305001:558
8	Иные сведения	—

**I. Сведения о характерных точках границы уточняемого земельного участка с кадастровым номером 13:12:0305001:61**

Зона № 1							
Обозначение характерных точек границ	Существующие координаты, м		Уточненные координаты, м		Метод определения координат	Средняя квадратическая погрешность определения координат характерной точки (Mt), м	Формулы, примененные для расчета средней квадратической погрешности определения координат характерной точки (Mt), м
	X	Y	X	Y			
1	2	3	4	5	6	7	8
2002	—	—	388 970,05	1 200 055,99	—	—	—
2003	—	—	388 970,25	1 200 061,12			
2004	—	—	388 969,01	1 200 076,24			
2005	—	—	388 967,38	1 200 097,60			
2006	—	—	388 971,82	1 200 097,97			
2007	—	—	388 952,64	1 200 222,99			
2008	—	—	388 949,64	1 200 246,30			
2009	—	—	388 938,18	1 200 240,12			
2010	—	—	388 930,25	1 200 231,54			
2011	—	—	388 951,54	1 200 108,46			
2012	—	—	388 956,18	1 200 105,53			
2013	—	—	388 956,18	1 200 101,53			
2014	—	—	388 953,64	1 200 101,53			
2015	—	—	388 955,60	1 200 059,14			
2016	—	—	388 955,78	1 200 055,33			
2002	—	—	388 970,05	1 200 055,99			

**2. Сведения о частях границ уточняемого земельного участка с кадастровым номером** 13:12:0305001:61

Обозначение части границ		Горизонтальное проложение (S), м	Описание прохождения части границ	Отметка о наличии земельного спора о местоположении границ земельного участка
от т.	до т.			
1	2	3	4	5
2002	2003	5,13	—	—
2003	2004	15,17		
2004	2005	21,42		
2005	2006	4,46		
2006	2007	126,48		
2007	2008	23,50		
2008	2009	13,02		
2009	2010	11,68		
2010	2011	124,91		
2011	2012	5,49		
2012	2013	4,00		
2013	2014	2,54		
2014	2015	42,44		
2015	2016	3,81		
2016	2002	14,29		

**3. Общие сведения об уточняемом земельном участке с кадастровым номером** 13:12:0305001:61

№ п/п	Наименование характеристики земельного участка	Значение характеристики
1	2	3
1	Адрес земельного участка	Республика Мордовия, Ковылкинский район, с. Волгапино, ул. Луговая, д. 60а
	Местоположение земельного участка (при отсутствии присвоенного адреса)	—
	Дополнительные сведения о местоположении земельного участка	—
2	Площадь земельного участка ± величина погрешности определения площади ( $P \pm \Delta P$ ), м <sup>2</sup>	3400 ± 20
3	Формула, примененная для расчета предельной допустимой погрешности определения площади земельного участка ( $\Delta P$ ), м <sup>2</sup>	$3,5 * 0,10 * \sqrt{(3\ 400,00)} = 20$
4	Площадь земельного участка согласно сведениям Единого государственного реестра недвижимости (P <sub>кад</sub> ), м <sup>2</sup>	3 400
5	Оценка расхождения P и P <sub>кад</sub> (P - P <sub>кад</sub> ), м <sup>2</sup>	0



1	2	3
6	Пределный минимальный и максимальный размеры земельного участка (Р <sub>мин</sub> и Р <sub>макс</sub> ), м <sup>2</sup>	Р <sub>мин</sub> = — Р <sub>макс</sub> = —
7	Кадастровый или иной номер (обозначение) здания, сооружения, объекта незавершенного строительства, расположенного на земельном участке	13:12:0305001:510
8	Иные сведения	—

**1. Сведения о характерных точках границы уточняемого земельного участка с кадастровым номером 13:12:0305001:58**

Зона № 1							
Обозначение характерных точек границ	Существующие координаты, м		Уточненные координаты, м		Метод определения координат	Средняя квадратическая погрешность определения координат характерной точки (Mt), м	Формулы, примененные для расчета средней квадратической погрешности определения координат характерной точки (Mt), м
	X	Y	X	Y			
1	2	3	4	5	6	7	8
1991	—	—	388 905,43	1 200 069,40	—	—	—
1992	—	—	388 904,86	1 200 079,97			
1993	—	—	388 901,96	1 200 089,81			
1994	—	—	388 899,44	1 200 105,61			
1995	—	—	388 894,78	1 200 132,51			
1996	—	—	388 893,99	1 200 138,79			
1997	—	—	388 859,04	1 200 136,81			
1998	—	—	388 862,63	1 200 103,89			
1999	—	—	388 867,71	1 200 060,91			
2000	—	—	388 897,41	1 200 059,18			
2001	—	—	388 905,66	1 200 060,50			
1991	—	—	388 905,43	1 200 069,40			

**2. Сведения о частях границ уточняемого земельного участка с кадастровым номером 13:12:0305001:58**

Обозначение части границ		Горизонтальное проложение (S), м	Описание прохождения части границ	Отметка о наличии земельного спора о местоположении границ земельного участка
от т.	до т.			
1	2	3	4	5
1991	1992	10,59	—	—
1992	1993	10,26		

1	2	3	4	5
1993	1994	16,00	—	—
1994	1995	27,30		
1995	1996	6,33		
1996	1997	35,01		
1997	1998	33,12		
1998	1999	43,28		
1999	2000	29,75		
2000	2001	8,35		
2001	1991	8,90		

**3. Общие сведения об уточняемом земельном участке с кадастровым номером** 13:12:0305001:58

№ п/п	Наименование характеристики земельного участка	Значение характеристики
1	2	3
1	Адрес земельного участка	Республика Мордовия, Ковылкинский район, с. Волгапино, ул. Луговая, дом 62
	Местоположение земельного участка (при отсутствии присвоенного адреса)	—
	Дополнительные сведения о местоположении земельного участка	—
2	Площадь земельного участка ± величина погрешности определения площади ( $P \pm \Delta P$ ), м <sup>2</sup>	2900 ± 19
3	Формула, примененная для расчета предельной допустимой погрешности определения площади земельного участка ( $\Delta P$ ), м <sup>2</sup>	$3,5 * 0,10 * \sqrt{(2\ 900,00)} = 19$
4	Площадь земельного участка согласно сведениям Единого государственного реестра недвижимости ( $P_{\text{кад}}$ ), м <sup>2</sup>	2 900
5	Оценка расхождения $P$ и $P_{\text{кад}}$ ( $P - P_{\text{кад}}$ ), м <sup>2</sup>	0
6	Предельный минимальный и максимальный размеры земельного участка ( $P_{\text{мин}}$ и $P_{\text{макс}}$ ), м <sup>2</sup>	$P_{\text{мин}} = \text{—}$ $P_{\text{макс}} = \text{—}$
7	Кадастровый или иной номер (обозначение) здания, сооружения, объекта незавершенного строительства, расположенного на земельном участке	13:12:0305001:317
8	Иные сведения	—

**1. Сведения о характерных точках границы уточняемого земельного участка с кадастровым номером** 13:12:0305001:128

Зона № <u>1</u>							
Обозначение характерных точек границ	Существующие координаты, м		Уточненные координаты, м		Метод определения координат	Средняя квадратическая погрешность определения координат характерной точки (Mt), м	Формулы, примененные для расчета средней квадратической погрешности определения координат характерной точки (Mt), м
	X	Y	X	Y			
1	2	3	4	5	6	7	8
132	—	—	389 184,73	1 199 950,44	—	—	—
142	—	—	389 151,55	1 199 945,42			
143	—	—	389 141,71	1 199 999,55			
144	—	—	389 140,05	1 200 016,75			
129	—	—	389 175,52	1 200 020,66			
130	—	—	389 177,64	1 200 004,90			
131	—	—	389 180,14	1 199 980,86			
132	—	—	389 184,73	1 199 950,44			

**2. Сведения о частях границ уточняемого земельного участка с кадастровым номером** 13:12:0305001:128

Обозначение части границ		Горизонтальное проложение (S), м	Описание прохождения части границ	Отметка о наличии земельного спора о местоположении границ земельного участка
от т.	до т.			
1	2	3	4	5
132	142	33,56	—	—
142	143	55,02		
143	144	17,28		
144	129	35,68		
129	130	15,90		
130	131	24,17		
131	132	30,76		

**3. Общие сведения об уточняемом земельном участке с кадастровым номером** 13:12:0305001:128

№ п/п	Наименование характеристики земельного участка	Значение характеристики
1	2	3
1	2	3

1	2	3
1	Адрес земельного участка	Республика Мордовия, Ковылкинский район, с. Волгапино, ул. Луговая, 29
	Местоположение земельного участка (при отсутствии присвоенного адреса)	—
	Дополнительные сведения о местоположении земельного участка	—
2	Площадь земельного участка ± величина погрешности определения площади ( $P \pm \Delta P$ ), м <sup>2</sup>	2500 ± 18
3	Формула, примененная для расчета предельной допустимой погрешности определения площади земельного участка ( $\Delta P$ ), м <sup>2</sup>	$3,5 * 0,10 * \sqrt{(2\ 500,00)} = 18$
4	Площадь земельного участка согласно сведениям Единого государственного реестра недвижимости ( $P_{\text{кад}}$ ), м <sup>2</sup>	2 500
5	Оценка расхождения $P$ и $P_{\text{кад}}$ ( $P - P_{\text{кад}}$ ), м <sup>2</sup>	0
6	Предельный минимальный и максимальный размеры земельного участка ( $P_{\text{мин}}$ и $P_{\text{макс}}$ ), м <sup>2</sup>	$P_{\text{мин}} = \text{—}$ $P_{\text{макс}} = \text{—}$
7	Кадастровый или иной номер (обозначение) здания, сооружения, объекта незавершенного строительства, расположенного на земельном участке	13:12:0305001:535
8	Иные сведения	—

**1. Сведения о характерных точках границы уточняемого земельного участка с кадастровым номером 13:12:0305001:126**

Зона № 1							
Обозначение характерных точек границ	Существующие координаты, м		Уточненные координаты, м		Метод определения координат	Средняя квадратическая погрешность определения координат характерной точки ( $M_t$ ), м	Формулы, примененные для расчета средней квадратической погрешности определения координат характерной точки ( $M_t$ ), м
	X	Y	X	Y			
1	2	3	4	5	6	7	8
129	—	—	389 175,52	1 200 020,66	—	—	—
130	—	—	389 177,64	1 200 004,90			
131	—	—	389 180,14	1 199 980,86			
132	—	—	389 184,73	1 199 950,44			
133	—	—	389 194,18	1 199 870,35			
134	—	—	389 218,64	1 199 872,09			

1	2	3	4	5	6	7	8
135	—	—	389 209,39	1 199 957,04	—	—	—
136	—	—	389 207,51	1 199 966,85			
137	—	—	389 207,12	1 199 969,33			
138	—	—	389 203,39	1 199 999,76			
139	—	—	389 202,91	1 200 004,29			
140	—	—	389 203,32	1 200 004,29			
141	—	—	389 200,99	1 200 023,02			
129	—	—	389 175,52	1 200 020,66			

**2. Сведения о частях границ уточняемого земельного участка с кадастровым номером** 13:12:0305001:126

Обозначение части границ		Горизонтальное проложение (S), м	Описание прохождения части границ	Отметка о наличии земельного спора о местоположении границ земельного участка
от т.	до т.			
1	2	3	4	5
129	130	15,90	—	—
130	131	24,17		
131	132	30,76		
132	133	80,65		
133	134	24,52		
134	135	85,45		
135	136	9,99		
136	137	2,51		
137	138	30,66		
138	139	4,56		
139	140	0,41		
140	141	18,87		
141	129	25,58		

**3. Общие сведения об уточняемом земельном участке с кадастровым номером** 13:12:0305001:126

№ п/п	Наименование характеристики земельного участка	Значение характеристики
1	2	3
1	Адрес земельного участка	Республика Мордовия, Ковылкинский район, с. Волгапино, ул. Луговая, дом 15
	Местоположение земельного участка (при отсутствии присвоенного адреса)	—
	Дополнительные сведения о местоположении земельного участка	—

1	2	3
2	Площадь земельного участка ± величина погрешности определения площади (P ± ΔP), м²	3800 ± 22
3	Формула, примененная для расчета предельной допустимой погрешности определения площади земельного участка (ΔP), м²	$3,5*0,10*\sqrt{(3\ 800,00)} = 22$
4	Площадь земельного участка согласно сведениям Единого государственного реестра недвижимости (P <sub>кад</sub> ), м²	3 800
5	Оценка расхождения P и P <sub>кад</sub> (P - P <sub>кад</sub> ), м²	0
6	Предельный минимальный и максимальный размеры земельного участка (P <sub>мин</sub> и P <sub>макс</sub> ), м²	P <sub>мин</sub> = — P <sub>макс</sub> = —
7	Кадастровый или иной номер (обозначение) здания, сооружения, объекта незавершенного строительства, расположенного на земельном участке	13:12:0305001:472
8	Иные сведения	—

**1. Сведения о характерных точках границы уточняемого земельного участка с кадастровым номером** 13:12:0305001:75

Зона № 1

Обозначение характерных точек границ	Существующие координаты, м		Уточненные координаты, м		Метод определения координат	Средняя квадратическая погрешность определения координат характерной точки (Mt), м	Формулы, примененные для расчета средней квадратической погрешности определения координат характерной точки (Mt), м
	X	Y	X	Y			
1	2	3	4	5	6	7	8
59	—	—	389 278,32	1 199 935,95	—	—	—
60	—	—	389 257,14	1 199 935,67			
61	—	—	389 253,75	1 199 980,41			
62	—	—	389 229,09	1 199 978,24			
63	—	—	389 224,32	1 200 022,75			
64	—	—	389 253,79	1 200 026,62			
65	—	—	389 253,23	1 200 032,11			
66	—	—	389 271,05	1 200 033,98			
59	—	—	389 278,32	1 199 935,95			

**2. Сведения о частях границ уточняемого земельного участка с кадастровым номером** 13:12:0305001:75

Обозначение части границ		Горизонтальное проложение (S), м	Описание прохождения части границ	Отметка о наличии земельного спора о местоположении границ земельного участка
от т.	до т.			
1	2	3	4	5
59	60	21,18	—	—
60	61	44,87		
61	62	24,76		
62	63	44,76		
63	64	29,72		
64	65	5,52		
65	66	17,92		
66	59	98,30		

**3. Общие сведения об уточняемом земельном участке с кадастровым номером** 13:12:0305001:75

№ п/п	Наименование характеристики земельного участка	Значение характеристики
1	2	3
1	Адрес земельного участка	Республика Мордовия, Ковылкинский район, с. Волгапино, ул.Луговая, дом 13
	Местоположение земельного участка (при отсутствии присвоенного адреса)	—
	Дополнительные сведения о местоположении земельного участка	—
2	Площадь земельного участка ± величина погрешности определения площади ( $P \pm \Delta P$ ), м <sup>2</sup>	3200 ± 20
3	Формула, примененная для расчета предельной допустимой погрешности определения площади земельного участка ( $\Delta P$ ), м <sup>2</sup>	$3,5 * 0,10 * \sqrt{(3\ 200,00)} = 20$
4	Площадь земельного участка согласно сведениям Единого государственного реестра недвижимости (Ркад), м <sup>2</sup>	3 200
5	Оценка расхождения P и Ркад ( $P - P_{кад}$ ), м <sup>2</sup>	0
6	Предельный минимальный и максимальный размеры земельного участка (Рмин и Рмакс), м <sup>2</sup>	Рмин = — Рмакс = —
7	Кадастровый или иной номер (обозначение) здания, сооружения, объекта незавершенного строительства, расположенного на земельном участке	13:12:0305001:525
8	Иные сведения	—

**1. Сведения о характерных точках границы уточняемого земельного участка с кадастровым номером 13:12:0305001:33**

Зона № 1							
Обозначение характерных точек границ	Существующие координаты, м		Уточненные координаты, м		Метод определения координат	Средняя квадратическая погрешность определения координат характерной точки (Mt), м	Формулы, примененные для расчета средней квадратической погрешности определения координат характерной точки (Mt), м
	X	Y	X	Y			
1	2	3	4	5	6	7	8
746	—	—	389 027,96	1 199 791,29	—	—	—
747	—	—	389 005,04	1 199 794,66			
748	—	—	389 004,18	1 199 788,81			
749	—	—	389 004,72	1 199 788,76			
750	—	—	389 003,53	1 199 779,95			
751	—	—	389 002,63	1 199 779,97			
752	—	—	389 001,55	1 199 775,37			
753	—	—	389 001,06	1 199 770,86			
754	—	—	388 997,54	1 199 702,97			
755	—	—	389 022,74	1 199 692,80			
756	—	—	389 024,36	1 199 703,18			
757	—	—	389 024,82	1 199 751,34			
758	—	—	389 026,07	1 199 769,79			
759	—	—	389 027,15	1 199 782,33			
746	—	—	389 027,96	1 199 791,29			

**2. Сведения о частях границ уточняемого земельного участка с кадастровым номером 13:12:0305001:33**

Обозначение части границ		Горизонтальное проложение (S), м	Описание прохождения части границ	Отметка о наличии земельного спора о местоположении границ земельного участка
от т.	до т.			
1	2	3	4	5
746	747	23,17	—	—
747	748	5,91		
748	749	0,54		
749	750	8,89		
750	751	0,90		



1	2	3	4	5
751	752	4,73	—	—
752	753	4,54		
753	754	67,98		
754	755	27,17		
755	756	10,51		
756	757	48,16		
757	758	18,49		
758	759	12,59		
759	746	9,00		

**3. Общие сведения об уточняемом земельном участке с кадастровым номером** 13:12:0305001:33

№ п/п	Наименование характеристики земельного участка	Значение характеристики
1	2	3
1	Адрес земельного участка	Республика Мордовия, Ковылкинский район, с. Волгапино, ул. Советская, д. 30
	Местоположение земельного участка (при отсутствии присвоенного адреса)	—
	Дополнительные сведения о местоположении земельного участка	—
2	Площадь земельного участка ± величина погрешности определения площади ( $P \pm \Delta P$ ), м <sup>2</sup>	2400 ± 17
3	Формула, примененная для расчета предельной допустимой погрешности определения площади земельного участка ( $\Delta P$ ), м <sup>2</sup>	$3,5 * 0,10 * \sqrt{(2\ 400,00)} = 17$
4	Площадь земельного участка согласно сведениям Единого государственного реестра недвижимости ( $P_{\text{кад}}$ ), м <sup>2</sup>	2 400
5	Оценка расхождения $P$ и $P_{\text{кад}}$ ( $P - P_{\text{кад}}$ ), м <sup>2</sup>	0
6	Предельный минимальный и максимальный размеры земельного участка ( $P_{\text{мин}}$ и $P_{\text{макс}}$ ), м <sup>2</sup>	$P_{\text{мин}} = \text{—}$ $P_{\text{макс}} = \text{—}$
7	Кадастровый или иной номер (обозначение) здания, сооружения, объекта незавершенного строительства, расположенного на земельном участке	13:12:0305001:397
8	Иные сведения	—

**1. Сведения о характерных точках границы уточняемого земельного участка с кадастровым номером 13:12:0305001:508**

Зона № 1							
Обозначение характерных точек границ	Существующие координаты, м		Уточненные координаты, м		Метод определения координат	Средняя квадратическая погрешность определения координат характерной точки (Mt), м	Формулы, примененные для расчета средней квадратической погрешности определения координат характерной точки (Mt), м
	X	Y	X	Y			
1	2	3	4	5	6	7	8
819	—	—	388 935,97	1 199 747,39	—	—	—
820	—	—	388 936,58	1 199 739,54			
821	—	—	388 937,19	1 199 731,69			
822	—	—	388 937,56	1 199 722,52			
823	—	—	388 920,70	1 199 722,00			
450	—	—	388 920,70	1 199 722,00			
449	—	—	388 921,03	1 199 749,28			
448	—	—	388 921,50	1 199 761,01			
447	—	—	388 922,12	1 199 776,34			
446	—	—	388 922,75	1 199 781,63			
445	—	—	388 922,75	1 199 785,11			
444	—	—	388 924,26	1 199 806,21			
824	—	—	388 939,78	1 199 804,27			
825	—	—	388 938,15	1 199 791,23			
826	—	—	388 938,41	1 199 790,94			
827	—	—	388 937,93	1 199 785,05			
828	—	—	388 938,50	1 199 785,05			
819	—	—	388 935,97	1 199 747,39			

**2. Сведения о частях границ уточняемого земельного участка с кадастровым номером 13:12:0305001:508**

Обозначение части границ		Горизонтальное проложение (S), м	Описание прохождения части границ	Отметка о наличии земельного спора о местоположении границ земельного участка
от т.	до т.			
1	2	3	4	5
819	820	7,87	—	—
820	821	7,87		

1	2	3	4	5
821	822	9,18	—	—
822	823	16,87		
823	450	0,00		
450	449	27,28		
449	448	11,74		
448	447	15,34		
447	446	5,33		
446	445	3,48		
445	444	21,15		
444	824	15,64		
824	825	13,14		
825	826	0,39		
826	827	5,91		
827	828	0,57		
828	819	37,74		

**3. Общие сведения об уточняемом земельном участке с кадастровым номером** 13:12:0305001:508

№ п/п	Наименование характеристики земельного участка	Значение характеристики
1	2	3
1	Адрес земельного участка	Республика Мордовия, Ковылкинский район, с. Волгапино, ул. Советская, д. 34А
	Местоположение земельного участка (при отсутствии присвоенного адреса)	—
	Дополнительные сведения о местоположении земельного участка	—
2	Площадь земельного участка ± величина погрешности определения площади ( $P \pm \Delta P$ ), м <sup>2</sup>	1294 ± 13
3	Формула, примененная для расчета предельной допустимой погрешности определения площади земельного участка ( $\Delta P$ ), м <sup>2</sup>	$3,5 * 0,10 * \sqrt{(1\ 294,00)} = 13$
4	Площадь земельного участка согласно сведениям Единого государственного реестра недвижимости ( $R_{кад}$ ), м <sup>2</sup>	1 300
5	Оценка расхождения $P$ и $R_{кад}$ ( $P - R_{кад}$ ), м <sup>2</sup>	6
6	Предельный минимальный и максимальный размеры земельного участка ( $R_{мин}$ и $R_{макс}$ ), м <sup>2</sup>	$R_{мин} = \text{—}$ $R_{макс} = \text{—}$

1	2	3
7	Кадастровый или иной номер (обозначение) здания, сооружения, объекта незавершенного строительства, расположенного на земельном участке	13:12:0305001:514
8	Иные сведения	—

**1. Сведения о характерных точках границы уточняемого земельного участка с кадастровым номером** 13:12:0305001:172

Зона № 1

Обозначение характерных точек границ	Существующие координаты, м		Уточненные координаты, м		Метод определения координат	Средняя квадратическая погрешность определения координат характерной точки (Mt), м	Формулы, примененные для расчета средней квадратической погрешности определения координат характерной точки (Mt), м
	X	Y	X	Y			
1	2	3	4	5	6	7	8
444	—	—	388 924,26	1 199 806,21	—	—	—
445	—	—	388 922,75	1 199 785,11			
446	—	—	388 922,75	1 199 781,63			
447	—	—	388 922,12	1 199 776,34			
448	—	—	388 921,50	1 199 761,01			
449	—	—	388 921,03	1 199 749,28			
450	—	—	388 920,70	1 199 722,00			
451	—	—	388 920,82	1 199 684,32			
452	—	—	388 895,70	1 199 684,80			
453	—	—	388 895,81	1 199 705,92			
454	—	—	388 895,84	1 199 712,26			
455	—	—	388 897,27	1 199 719,16			
456	—	—	388 896,55	1 199 720,23			
457	—	—	388 896,86	1 199 725,13			
458	—	—	388 897,20	1 199 730,38			
459	—	—	388 898,09	1 199 738,74			
460	—	—	388 899,59	1 199 752,85			
461	—	—	388 900,56	1 199 755,98			
462	—	—	388 900,11	1 199 758,99			
463	—	—	388 900,91	1 199 766,51			

1	2	3	4	5	6	7	8
464	—	—	388 902,07	1 199 781,28	—	—	—
465	—	—	388 901,16	1 199 781,59			
466	—	—	388 901,03	1 199 786,58			
467	—	—	388 902,14	1 199 786,58			
468	—	—	388 902,14	1 199 790,76			
469	—	—	388 901,45	1 199 790,76			
470	—	—	388 902,48	1 199 809,42			
444	—	—	388 924,26	1 199 806,21			

**2. Сведения о частях границ уточняемого земельного участка с кадастровым номером** 13:12:0305001:172

Обозначение части границ		Горизонтальное проложение (S), м	Описание прохождения части границ	Отметка о наличии земельного спора о местоположении границ земельного участка
от т.	до т.			
1	2	3	4	5
444	445	21,15	—	—
445	446	3,48		
446	447	5,33		
447	448	15,34		
448	449	11,74		
449	450	27,28		
450	451	37,68		
451	452	25,12		
452	453	21,12		
453	454	6,34		
454	455	7,05		
455	456	1,29		
456	457	4,91		
457	458	5,26		
458	459	8,41		
459	460	14,19		
460	461	3,28		
461	462	3,04		
462	463	7,56		
463	464	14,82		
464	465	0,96		

1	2	3	4	5
465	466	4,99	—	—
466	467	1,11		
467	468	4,18		
468	469	0,69		
469	470	18,69		
470	444	22,02		

**3. Общие сведения об уточняемом земельном участке с кадастровым номером** 13:12:0305001:172

№ п/п	Наименование характеристики земельного участка	Значение характеристики
1	2	3
1	Адрес земельного участка	Республика Мордовия, Ковылкинский район, с. Волгапино, ул. Советская, дом 36
	Местоположение земельного участка (при отсутствии присвоенного адреса)	—
	Дополнительные сведения о местоположении земельного участка	—
2	Площадь земельного участка ± величина погрешности определения площади ( $P \pm \Delta P$ ), м <sup>2</sup>	2800 ± 19
3	Формула, примененная для расчета предельной допустимой погрешности определения площади земельного участка ( $\Delta P$ ), м <sup>2</sup>	$3,5 * 0,10 * \sqrt{(2\ 800,00)} = 19$
4	Площадь земельного участка согласно сведениям Единого государственного реестра недвижимости ( $R_{\text{кад}}$ ), м <sup>2</sup>	2 800
5	Оценка расхождения $P$ и $R_{\text{кад}}$ ( $P - R_{\text{кад}}$ ), м <sup>2</sup>	0
6	Предельный минимальный и максимальный размеры земельного участка ( $R_{\text{мин}}$ и $R_{\text{макс}}$ ), м <sup>2</sup>	$R_{\text{мин}} = \text{—}$ $R_{\text{макс}} = \text{—}$
7	Кадастровый или иной номер (обозначение) здания, сооружения, объекта незавершенного строительства, расположенного на земельном участке	—
8	Иные сведения	—

**1. Сведения о характерных точках границы уточняемого земельного участка с кадастровым номером 13:12:0305001:30**

Зона № 1

Обозначение характерных точек границ	Существующие координаты, м		Уточненные координаты, м		Метод определения координат	Средняя квадратическая погрешность определения координат характерной точки (Mt), м	Формулы, примененные для расчета средней квадратической погрешности определения координат характерной точки (Mt), м
	X	Y	X	Y			
1	2	3	4	5	6	7	8
470	—	—	388 902,48	1 199 809,42	—	—	—
469	—	—	388 901,45	1 199 790,76			
468	—	—	388 902,14	1 199 790,76			
467	—	—	388 902,14	1 199 786,58			
466	—	—	388 901,03	1 199 786,58			
465	—	—	388 901,16	1 199 781,59			
464	—	—	388 902,07	1 199 781,28			
463	—	—	388 900,91	1 199 766,51			
462	—	—	388 900,11	1 199 758,99			
461	—	—	388 900,56	1 199 755,98			
460	—	—	388 899,59	1 199 752,85			
459	—	—	388 898,09	1 199 738,74			
458	—	—	388 897,20	1 199 730,38			
457	—	—	388 896,86	1 199 725,13			
456	—	—	388 896,55	1 199 720,23			
455	—	—	388 897,27	1 199 719,16			
454	—	—	388 895,84	1 199 712,26			
453	—	—	388 895,81	1 199 705,92			
719	—	—	388 858,23	1 199 704,62			
720	—	—	388 861,36	1 199 742,67			
721	—	—	388 860,59	1 199 742,66			
722	—	—	388 864,54	1 199 778,53			
723	—	—	388 865,27	1 199 784,90			
724	—	—	388 865,66	1 199 789,42			
725	—	—	388 866,43	1 199 789,41			

1	2	3	4	5	6	7	8
726	—	—	388 866,82	1 199 796,17	—	—	—
727	—	—	388 865,77	1 199 796,31			
728	—	—	388 865,76	1 199 800,20			
729	—	—	388 866,07	1 199 803,42			
730	—	—	388 866,41	1 199 803,39			
740	—	—	388 866,95	1 199 806,44			
741	—	—	388 873,86	1 199 805,77			
742	—	—	388 878,55	1 199 805,72			
743	—	—	388 878,65	1 199 806,34			
744	—	—	388 885,96	1 199 805,51			
745	—	—	388 886,82	1 199 811,44			
470	—	—	388 902,48	1 199 809,42			

**2. Сведения о частях границ уточняемого земельного участка с кадастровым номером** 13:12:0305001:30

Обозначение части границ		Горизонтальное проложение (S), м	Описание прохождения части границ	Отметка о наличии земельного спора о местоположении границ земельного участка
от т.	до т.			
1	2	3	4	5
470	469	18,69	—	—
469	468	0,69		
468	467	4,18		
467	466	1,11		
466	465	4,99		
465	464	0,96		
464	463	14,82		
463	462	7,56		
462	461	3,04		
461	460	3,28		
460	459	14,19		
459	458	8,41		
458	457	5,26		
457	456	4,91		
456	455	1,29		
455	454	7,05		
454	453	6,34		



1	2	3	4	5
453	719	37,60		
719	720	38,18		
720	721	0,77		
721	722	36,09		
722	723	6,41		
723	724	4,54		
724	725	0,77		
725	726	6,77		
726	727	1,06		
727	728	3,89	—	—
728	729	3,23		
729	730	0,34		
730	740	3,10		
740	741	6,94		
741	742	4,69		
742	743	0,63		
743	744	7,36		
744	745	5,99		
745	470	15,79		

**3. Общие сведения об уточняемом земельном участке с кадастровым номером** 13:12:0305001:30

№ п/п	Наименование характеристики земельного участка	Значение характеристики
1	2	3
1	Адрес земельного участка	Республика Мордовия, Ковылкинский район, с. Волгапино, ул. Советская, д. 38
	Местоположение земельного участка (при отсутствии присвоенного адреса)	—
	Дополнительные сведения о местоположении земельного участка	—
2	Площадь земельного участка ± величина погрешности определения площади ( $P \pm \Delta P$ ), м <sup>2</sup>	3800 ± 22
3	Формула, примененная для расчета предельной допустимой погрешности определения площади земельного участка ( $\Delta P$ ), м <sup>2</sup>	$3,5 * 0,10 * \sqrt{(3\ 800,00)} = 22$
4	Площадь земельного участка согласно сведениям Единого государственного реестра недвижимости (Ркад), м <sup>2</sup>	3 800
5	Оценка расхождения P и Ркад ( $P - P_{кад}$ ), м <sup>2</sup>	0

1	2	3
6	Предельный минимальный и максимальный размеры земельного участка (Р <sub>мин</sub> и Р <sub>макс</sub> ), м <sup>2</sup>	Р <sub>мин</sub> = — Р <sub>макс</sub> = —
7	Кадастровый или иной номер (обозначение) здания, сооружения, объекта незавершенного строительства, расположенного на земельном участке	13:12:0305001:513
8	Иные сведения	—

**I. Сведения о характерных точках границы уточняемого земельного участка с кадастровым номером 13:12:0305001:29**

Зона № 1							
Обозначение характерных точек границ	Существующие координаты, м		Уточненные координаты, м		Метод определения координат	Средняя квадратическая погрешность определения координат характерной точки (Mt), м	Формулы, примененные для расчета средней квадратической погрешности определения координат характерной точки (Mt), м
	X	Y	X	Y			
1	2	3	4	5	6	7	8
637	—	—	388 829,21	1 199 705,56	—	0,10	—
719	—	—	388 858,23	1 199 704,62			
720	—	—	388 861,36	1 199 742,67			
721	—	—	388 860,59	1 199 742,66			
722	—	—	388 864,54	1 199 778,53			
723	—	—	388 865,27	1 199 784,90			
724	—	—	388 865,66	1 199 789,42			
725	—	—	388 866,43	1 199 789,41			
726	—	—	388 866,82	1 199 796,17			
727	—	—	388 865,77	1 199 796,31			
728	—	—	388 865,76	1 199 800,20			
729	—	—	388 866,07	1 199 803,42			
730	—	—	388 866,41	1 199 803,39			
731	—	—	388 868,67	1 199 816,11			
732	—	—	388 851,93	1 199 819,30			
733	—	—	388 850,71	1 199 810,87			
734	—	—	388 848,92	1 199 810,98			
735	—	—	388 847,22	1 199 811,49			

1	2	3	4	5	6	7	8
736	—	—	388 844,65	1 199 813,68	—	—	—
737	—	—	388 845,60	1 199 816,86			
738	—	—	388 841,37	1 199 817,96			
739	—	—	388 839,38	1 199 818,40		0,10	
638	—	—	388 837,91	1 199 821,51			
637	—	—	388 829,21	1 199 705,56			

**2. Сведения о частях границ уточняемого земельного участка с кадастровым номером** 13:12:0305001:29

Обозначение части границ		Горизонтальное проложение (S), м	Описание прохождения части границ	Отметка о наличии земельного спора о местоположении границ земельного участка
от т.	до т.			
1	2	3	4	5
637	719	29,04	—	—
719	720	38,18		
720	721	0,77		
721	722	36,09		
722	723	6,41		
723	724	4,54		
724	725	0,77		
725	726	6,77		
726	727	1,06		
727	728	3,89		
728	729	3,23		
729	730	0,34		
730	731	12,92		
731	732	17,04		
732	733	8,52		
733	734	1,79		
734	735	1,77		
735	736	3,38		
736	737	3,32		
737	738	4,37		
738	739	2,04		
739	638	3,44		
638	637	116,28		

**3. Общие сведения об уточняемом земельном участке с кадастровым номером** 13:12:0305001:29

№ п/п	Наименование характеристики земельного участка	Значение характеристики
1	2	3
1	Адрес земельного участка	Республика Мордовия, Ковылкинский муниципальный район, Изосимовское сельское поселение, с. Волгапино, ул. Советская, 40
	Местоположение земельного участка (при отсутствии присвоенного адреса)	—
	Дополнительные сведения о местоположении земельного участка	—
2	Площадь земельного участка ± величина погрешности определения площади ( $P \pm \Delta P$ ), м <sup>2</sup>	3300 ± 20
3	Формула, примененная для расчета предельной допустимой погрешности определения площади земельного участка ( $\Delta P$ ), м <sup>2</sup>	$3,5 * 0,10 * \sqrt{(3\ 300,00)} = 20$
4	Площадь земельного участка согласно сведениям Единого государственного реестра недвижимости ( $P_{\text{кад}}$ ), м <sup>2</sup>	3 300
5	Оценка расхождения $P$ и $P_{\text{кад}}$ ( $P - P_{\text{кад}}$ ), м <sup>2</sup>	0
6	Предельный минимальный и максимальный размеры земельного участка ( $P_{\text{мин}}$ и $P_{\text{макс}}$ ), м <sup>2</sup>	$P_{\text{мин}} = \text{—}$ $P_{\text{макс}} = \text{—}$
7	Кадастровый или иной номер (обозначение) здания, сооружения, объекта незавершенного строительства, расположенного на земельном участке	13:12:0305001:398
8	Иные сведения	—

**1. Сведения о характерных точках границы уточняемого земельного участка с кадастровым номером** 13:12:0305001:27

Зона № <u>1</u>							
Обозначение характерных точек границ	Существующие координаты, м		Уточненные координаты, м		Метод определения координат	Средняя квадратическая погрешность определения координат характерной точки ( $M_t$ ), м	Формулы, примененные для расчета средней квадратической погрешности определения координат характерной точки ( $M_t$ ), м
	X	Y	X	Y			
1	2	3	4	5	6	7	8
611	—	—	388 805,56	1 199 694,06	—	0,10	—
602	—	—	388 776,49	1 199 687,81		—	
601	—	—	388 782,83	1 199 734,52		—	

1	2	3	4	5	6	7	8	
600	—	—	388 785,46	1 199 760,22	—	—		
599	—	—	388 785,98	1 199 765,28				
598	—	—	388 787,69	1 199 777,06				
597	—	—	388 789,78	1 199 791,44				
610	—	—	388 793,01	1 199 807,63				
609	—	—	388 795,40	1 199 824,68				
608	—	—	388 795,36	1 199 832,43				
612	—	—	388 816,63	1 199 829,30				
613	—	—	388 816,05	1 199 825,10				0,10
614	—	—	388 812,19	1 199 805,13				—
615	—	—	388 811,29	1 199 796,07		0,10		
611	—	—	388 805,56	1 199 694,06				

**2. Сведения о частях границ уточняемого земельного участка с кадастровым номером** 13:12:0305001:27

Обозначение части границ		Горизонтальное проложение (S), м	Описание прохождения части границ	Отметка о наличии земельного спора о местоположении границ земельного участка
от т.	до т.			
1	2	3	4	5
611	602	29,73	—	—
602	601	47,14		
601	600	25,83		
600	599	5,09		
599	598	11,90		
598	597	14,53		
597	610	16,51		
610	609	17,22		
609	608	7,75		
608	612	21,50		
612	613	4,24		
613	614	20,34		
614	615	9,10		
615	611	102,17		

**3. Общие сведения об уточняемом земельном участке с кадастровым номером** 13:12:0305001:27

№ п/п	Наименование характеристики земельного участка	Значение характеристики
1	2	3

1	2	3
1	Адрес земельного участка	Республика Мордовия, Ковылкинский район, с. Волгапино, ул. Советская, д. 44
	Местоположение земельного участка (при отсутствии присвоенного адреса)	—
	Дополнительные сведения о местоположении земельного участка	—
2	Площадь земельного участка ± величина погрешности определения площади ( $P \pm \Delta P$ ), м <sup>2</sup>	3300 ± 20
3	Формула, примененная для расчета предельной допустимой погрешности определения площади земельного участка ( $\Delta P$ ), м <sup>2</sup>	$3,5 * 0,10 * \sqrt{(3\ 300,00)} = 20$
4	Площадь земельного участка согласно сведениям Единого государственного реестра недвижимости ( $P_{\text{кад}}$ ), м <sup>2</sup>	3 300
5	Оценка расхождения $P$ и $P_{\text{кад}}$ ( $P - P_{\text{кад}}$ ), м <sup>2</sup>	0
6	Предельный минимальный и максимальный размеры земельного участка ( $P_{\text{мин}}$ и $P_{\text{макс}}$ ), м <sup>2</sup>	$P_{\text{мин}} = \text{—}$ $P_{\text{макс}} = \text{—}$
7	Кадастровый или иной номер (обозначение) здания, сооружения, объекта незавершенного строительства, расположенного на земельном участке	13:12:0305001:345
8	Иные сведения	—

**1. Сведения о характерных точках границы уточняемого земельного участка с кадастровым номером 13:12:0305001:26**

Зона № 1							
Обозначение характерных точек границ	Существующие координаты, м		Уточненные координаты, м		Метод определения координат	Средняя квадратическая погрешность определения координат характерной точки ( $M_t$ ), м	Формулы, примененные для расчета средней квадратической погрешности определения координат характерной точки ( $M_t$ ), м
	X	Y	X	Y			
1	2	3	4	5	6	7	8
597	—	—	388 789,78	1 199 791,44	—	—	—
598	—	—	388 787,69	1 199 777,06			
599	—	—	388 785,98	1 199 765,28			
600	—	—	388 785,46	1 199 760,22			
601	—	—	388 782,83	1 199 734,52			
602	—	—	388 776,49	1 199 687,81			

1	2	3	4	5	6	7	8
603	—	—	388 775,80	1 199 683,35	—	—	—
589	—	—	388 751,08	1 199 686,89			
590	—	—	388 768,86	1 199 762,62			
591	—	—	388 781,64	1 199 835,12			
604	—	—	388 791,40	1 199 833,16			
605	—	—	388 792,07	1 199 834,62			
606	—	—	388 794,20	1 199 834,31			
607	—	—	388 793,75	1 199 832,72			
608	—	—	388 795,36	1 199 832,43			
609	—	—	388 795,40	1 199 824,68			
610	—	—	388 793,01	1 199 807,63			
597	—	—	388 789,78	1 199 791,44			

**2. Сведения о частях границ уточняемого земельного участка с кадастровым номером** 13:12:0305001:26

Обозначение части границ		Горизонтальное проложение (S), м	Описание прохождения части границ	Отметка о наличии земельного спора о местоположении границ земельного участка
от т.	до т.			
1	2	3	4	5
597	598	14,53	—	—
598	599	11,90		
599	600	5,09		
600	601	25,83		
601	602	47,14		
602	603	4,51		
603	589	24,97		
589	590	77,79		
590	591	73,62		
591	604	9,95		
604	605	1,61		
605	606	2,15		
606	607	1,65		
607	608	1,64		
608	609	7,75		
609	610	17,22		
610	597	16,51		

**3. Общие сведения об уточняемом земельном участке с кадастровым номером** 13:12:0305001:26

№ п/п	Наименование характеристики земельного участка	Значение характеристики
1	2	3
1	Адрес земельного участка	Республика Мордовия, Ковылкинский район, с. Волгапино, ул. Советская, д. 46
	Местоположение земельного участка (при отсутствии присвоенного адреса)	—
	Дополнительные сведения о местоположении земельного участка	—
2	Площадь земельного участка ± величина погрешности определения площади ( $P \pm \Delta P$ ), м <sup>2</sup>	2800 ± 19
3	Формула, примененная для расчета предельной допустимой погрешности определения площади земельного участка ( $\Delta P$ ), м <sup>2</sup>	$3,5 * 0,10 * \sqrt{(2\ 800,00)} = 19$
4	Площадь земельного участка согласно сведениям Единого государственного реестра недвижимости (Ркад), м <sup>2</sup>	2 800
5	Оценка расхождения P и Ркад ( $P - P_{кад}$ ), м <sup>2</sup>	0
6	Предельный минимальный и максимальный размеры земельного участка (Рмин и Рмакс), м <sup>2</sup>	Рмин = — Рмакс = —
7	Кадастровый или иной номер (обозначение) здания, сооружения, объекта незавершенного строительства, расположенного на земельном участке	13:12:0305001:530
8	Иные сведения	—

**1. Сведения о характерных точках границы уточняемого земельного участка с кадастровым номером** 13:12:0305001:25

Зона № 1

Обозначение характерных точек границ	Существующие координаты, м		Уточненные координаты, м		Метод определения координат	Средняя квадратическая погрешность определения координат характерной точки (Mt), м	Формулы, примененные для расчета средней квадратической погрешности определения координат характерной точки (Mt), м
	X	Y	X	Y			
1	2	3	4	5	6	7	8
589	—	—	388 751,08	1 199 686,89	—	—	—
590	—	—	388 768,86	1 199 762,62			
591	—	—	388 781,64	1 199 835,12			
592	—	—	388 766,89	1 199 837,42			



1	2	3	4	5	6	7	8
593	—	—	388 763,66	1 199 818,86	—	—	—
594	—	—	388 762,58	1 199 812,66			
595	—	—	388 761,50	1 199 810,07			
596	—	—	388 729,88	1 199 691,40			
589	—	—	388 751,08	1 199 686,89			

**2. Сведения о частях границ уточняемого земельного участка с кадастровым номером** 13:12:0305001:25

Обозначение части границ		Горизонтальное проложение (S), м	Описание прохождения части границ	Отметка о наличии земельного спора о местоположении границ земельного участка
от т.	до т.			
1	2	3	4	5
589	590	77,79	—	—
590	591	73,62		
591	592	14,93		
592	593	18,84		
593	594	6,29		
594	595	2,81		
595	596	122,81		
596	589	21,67		

**3. Общие сведения об уточняемом земельном участке с кадастровым номером** 13:12:0305001:25

№ п/п	Наименование характеристики земельного участка	Значение характеристики
1	2	3
1	Адрес земельного участка	Республика Мордовия, Ковылкинский район, с. Волгапино, ул. Советская, 48
	Местоположение земельного участка (при отсутствии присвоенного адреса)	—
	Дополнительные сведения о местоположении земельного участка	—
2	Площадь земельного участка ± величина погрешности определения площади ( $P \pm \Delta P$ ), м <sup>2</sup>	2800 ± 19
3	Формула, примененная для расчета предельной допустимой погрешности определения площади земельного участка ( $\Delta P$ ), м <sup>2</sup>	$3,5 * 0,10 * \sqrt{(2\ 800,00)} = 19$
4	Площадь земельного участка согласно сведениям Единого государственного реестра недвижимости (Ркад), м <sup>2</sup>	2 800
5	Оценка расхождения P и Ркад ( $P - P_{кад}$ ), м <sup>2</sup>	0

1	2	3
6	Пределный минимальный и максимальный размеры земельного участка (Р <sub>мин</sub> и Р <sub>макс</sub> ), м <sup>2</sup>	Р <sub>мин</sub> = — Р <sub>макс</sub> = —
7	Кадастровый или иной номер (обозначение) здания, сооружения, объекта незавершенного строительства, расположенного на земельном участке	13:12:0305001:422
8	Иные сведения	—

**I. Сведения о характерных точках границы уточняемого земельного участка с кадастровым номером 13:12:0305001:16**

Зона № 1							
Обозначение характерных точек границ	Существующие координаты, м		Уточненные координаты, м		Метод определения координат	Средняя квадратическая погрешность определения координат характерной точки (Mt), м	Формулы, примененные для расчета средней квадратической погрешности определения координат характерной точки (Mt), м
	X	Y	X	Y			
1	2	3	4	5	6	7	8
13:12:0305001:16(1)							
421	—	—	388 620,57	1 199 689,01	—	—	—
422	—	—	388 620,21	1 199 710,51			
423	—	—	388 620,66	1 199 721,74			
424	—	—	388 620,86	1 199 731,80			
425	—	—	388 621,00	1 199 741,75			
426	—	—	388 650,44	1 199 738,95			
427	—	—	388 649,27	1 199 720,28			
428	—	—	388 654,28	1 199 688,63			
421	—	—	388 620,57	1 199 689,01			
13:12:0305001:16(2)							
429	—	—	388 639,41	1 199 828,64	—	—	—
430	—	—	388 617,50	1 199 828,64			
431	—	—	388 617,50	1 199 777,08			
432	—	—	388 639,41	1 199 777,08			
429	—	—	388 639,41	1 199 828,64			

**2. Сведения о частях границ уточняемого земельного участка с кадастровым номером** 13:12:0305001:16

Обозначение части границ		Горизонтальное проложение (S), м	Описание прохождения части границ	Отметка о наличии земельного спора о местоположении границ земельного участка
от т.	до т.			
1	2	3	4	5
13:12:0305001:16(1)				
421	422	21,50	—	—
422	423	11,24		
423	424	10,06		
424	425	9,95		
425	426	29,57		
426	427	18,71		
427	428	32,04		
428	421	33,71		
13:12:0305001:16(2)				
429	430	21,91	—	—
430	431	51,56		
431	432	21,91		
432	429	51,56		

**3. Общие сведения об уточняемом земельном участке с кадастровым номером** 13:12:0305001:16

№ п/п	Наименование характеристики земельного участка	Значение характеристики
1	2	3
1	Адрес земельного участка	Республика Мордовия, Ковылкинский район, с. Волгапино, ул. Советская, дом 54
	Местоположение земельного участка (при отсутствии присвоенного адреса)	—
	Дополнительные сведения о местоположении земельного участка	—
2	Площадь земельного участка ± величина погрешности определения площади ( $P \pm \Delta P$ ), м <sup>2</sup>	2700 ± 26, (13:12:0305001:16(1)) 1570.3 ± 13.87, (13:12:0305001:16(2)) 1129.68 ± 11.76
3	Формула, примененная для расчета предельной допустимой погрешности определения площади земельного участка ( $\Delta P$ ), м <sup>2</sup>	13,87 + 11,76 = 26, (13:12:0305001:16(1)) $3,5 \cdot 0,10 \cdot \sqrt{(1\ 570,30)} = 14 = 13,87$ , (13:12:0305001:16(2)) $3,5 \cdot 0,10 \cdot \sqrt{(1\ 129,68)} = 12 = 11,76$
4	Площадь земельного участка согласно сведениям Единого государственного реестра недвижимости (Ркад), м <sup>2</sup>	2 700
5	Оценка расхождения Р и Ркад (Р - Ркад), м <sup>2</sup>	0

1	2	3
6	Предельный минимальный и максимальный размеры земельного участка (Р <sub>мин</sub> и Р <sub>макс</sub> ), м <sup>2</sup>	Р <sub>мин</sub> = — Р <sub>макс</sub> = —
7	Кадастровый или иной номер (обозначение) здания, сооружения, объекта незавершенного строительства, расположенного на земельном участке	13:12:0305001:395
8	Иные сведения	—

**1. Сведения о характерных точках границы уточняемого земельного участка с кадастровым номером 13:12:0305001:166**

Зона № 1							
Обозначение характерных точек границ	Существующие координаты, м		Уточненные координаты, м		Метод определения координат	Средняя квадратическая погрешность определения координат характерной точки (Mt), м	Формулы, примененные для расчета средней квадратической погрешности определения координат характерной точки (Mt), м
	X	Y	X	Y			
1	2	3	4	5	6	7	8
433	—	—	388 847,47	1 199 908,42	—	—	—
434	—	—	388 847,79	1 199 898,00			
435	—	—	388 848,23	1 199 879,33			
436	—	—	388 847,90	1 199 871,54			
437	—	—	388 848,49	1 199 871,46			
438	—	—	388 847,52	1 199 850,09			
439	—	—	388 848,57	1 199 849,98			
440	—	—	388 856,30	1 199 848,85			
441	—	—	388 857,44	1 199 879,62			
442	—	—	388 873,76	1 199 879,95			
443	—	—	388 873,07	1 199 908,42			
433	—	—	388 847,47	1 199 908,42			

**2. Сведения о частях границ уточняемого земельного участка с кадастровым номером 13:12:0305001:166**

Обозначение части границ		Горизонтальное проложение (S), м	Описание прохождения части границ	Отметка о наличии земельного спора о местоположении границ земельного участка
от т.	до т.			
1	2	3	4	5
433	434	10,42	—	—
434	435	18,68		

1	2	3	4	5
435	436	7,80	—	—
436	437	0,60		
437	438	21,39		
438	439	1,06		
439	440	7,81		
440	441	30,79		
441	442	16,32		
442	443	28,48		
443	433	25,60		

**3. Общие сведения об уточняемом земельном участке с кадастровым номером** 13:12:0305001:166

№ п/п	Наименование характеристики земельного участка	Значение характеристики
1	2	3
1	Адрес земельного участка	Республика Мордовия, Ковылкинский район, с. Волгапино, ул. Советская, 59а
	Местоположение земельного участка (при отсутствии присвоенного адреса)	—
	Дополнительные сведения о местоположении земельного участка	—
2	Площадь земельного участка ± величина погрешности определения площади ( $P \pm \Delta P$ ), м <sup>2</sup>	1000 ± 11
3	Формула, примененная для расчета предельной допустимой погрешности определения площади земельного участка ( $\Delta P$ ), м <sup>2</sup>	$3,5 * 0,10 * \sqrt{(1\ 000,00)} = 11$
4	Площадь земельного участка согласно сведениям Единого государственного реестра недвижимости ( $P_{\text{кад}}$ ), м <sup>2</sup>	1 000
5	Оценка расхождения $P$ и $P_{\text{кад}}$ ( $P - P_{\text{кад}}$ ), м <sup>2</sup>	0
6	Предельный минимальный и максимальный размеры земельного участка ( $P_{\text{мин}}$ и $P_{\text{макс}}$ ), м <sup>2</sup>	$P_{\text{мин}} = \text{—}$ $P_{\text{макс}} = \text{—}$
7	Кадастровый или иной номер (обозначение) здания, сооружения, объекта незавершенного строительства, расположенного на земельном участке	13:12:0305001:687
8	Иные сведения	—

**1. Сведения о характерных точках границы уточняемого земельного участка с кадастровым номером 13:12:0305001:35**

Зона № 1

Обозначение характерных точек границ	Существующие координаты, м		Уточненные координаты, м		Метод определения координат	Средняя квадратическая погрешность определения координат характерной точки (Mt), м	Формулы, примененные для расчета средней квадратической погрешности определения координат характерной точки (Mt), м
	X	Y	X	Y			
1	2	3	4	5	6	7	8
760	—	—	389 034,12	1 199 831,22	—	—	—
761	—	—	389 030,79	1 199 831,18			
762	—	—	389 030,75	1 199 834,80			
763	—	—	389 032,23	1 199 834,82			
764	—	—	389 032,22	1 199 840,81			
765	—	—	389 030,63	1 199 840,80			
766	—	—	389 030,51	1 199 843,88			
767	—	—	389 031,61	1 199 843,88			
768	—	—	389 030,70	1 199 866,50			
769	—	—	389 044,66	1 199 866,93			
770	—	—	389 039,11	1 199 918,94			
771	—	—	389 038,41	1 199 924,78			
772	—	—	389 014,35	1 199 921,60			
773	—	—	389 016,41	1 199 895,94			
774	—	—	389 016,41	1 199 895,94			
775	—	—	389 018,04	1 199 862,32			
776	—	—	389 018,10	1 199 852,90			
777	—	—	389 018,43	1 199 852,90			
778	—	—	389 018,43	1 199 841,82			
779	—	—	389 018,95	1 199 837,49			
780	—	—	389 018,95	1 199 834,07			
781	—	—	389 018,95	1 199 815,75			
782	—	—	389 034,79	1 199 814,66			
760	—	—	389 034,12	1 199 831,22			

**2. Сведения о частях границ уточняемого земельного участка с кадастровым номером** 13:12:0305001:35

Обозначение части границ		Горизонтальное проложение (S), м	Описание прохождения части границ	Отметка о наличии земельного спора о местоположении границ земельного участка
от т.	до т.			
1	2	3	4	5
760	761	3,33	—	—
761	762	3,62		
762	763	1,48		
763	764	5,99		
764	765	1,59		
765	766	3,08		
766	767	1,10		
767	768	22,64		
768	769	13,97		
769	770	52,31		
770	771	5,88		
771	772	24,27		
772	773	25,74		
773	774	0,00		
774	775	33,66		
775	776	9,42		
776	777	0,33		
777	778	11,08		
778	779	4,36		
779	780	3,42		
780	781	18,32		
781	782	15,88		
782	760	16,57		

**3. Общие сведения об уточняемом земельном участке с кадастровым номером** 13:12:0305001:35

№ п/п	Наименование характеристики земельного участка	Значение характеристики
1	2	3

1	2	3
1	Адрес земельного участка	Республика Мордовия, Ковылкинский район, с. Волгапино, ул. Советская, д. № 51
	Местоположение земельного участка (при отсутствии присвоенного адреса)	—
	Дополнительные сведения о местоположении земельного участка	—
2	Площадь земельного участка ± величина погрешности определения площади ( $P \pm \Delta P$ ), м <sup>2</sup>	2140 ± 16
3	Формула, примененная для расчета предельной допустимой погрешности определения площади земельного участка ( $\Delta P$ ), м <sup>2</sup>	$3,5 * 0,10 * \sqrt{(2\ 140,00)} = 16$
4	Площадь земельного участка согласно сведениям Единого государственного реестра недвижимости ( $P_{\text{кад}}$ ), м <sup>2</sup>	2 700
5	Оценка расхождения $P$ и $P_{\text{кад}}$ ( $P - P_{\text{кад}}$ ), м <sup>2</sup>	560
6	Предельный минимальный и максимальный размеры земельного участка ( $P_{\text{мин}}$ и $P_{\text{макс}}$ ), м <sup>2</sup>	$P_{\text{мин}} = \text{—}$ $P_{\text{макс}} = \text{—}$
7	Кадастровый или иной номер (обозначение) здания, сооружения, объекта незавершенного строительства, расположенного на земельном участке	13:12:0305001:512
8	Иные сведения	—

**1. Сведения о характерных точках границы уточняемого земельного участка с кадастровым номером 13:12:0305001:263**

Зона № 1							
Обозначение характерных точек границ	Существующие координаты, м		Уточненные координаты, м		Метод определения координат	Средняя квадратическая погрешность определения координат характерной точки ( $M_t$ ), м	Формулы, примененные для расчета средней квадратической погрешности определения координат характерной точки ( $M_t$ ), м
	X	Y	X	Y			
1	2	3	4	5	6	7	8
781	—	—	389 018,95	1 199 815,75	—	—	—
780	—	—	389 018,95	1 199 834,07			
779	—	—	389 018,95	1 199 837,49			
778	—	—	389 018,43	1 199 841,82			
777	—	—	389 018,43	1 199 852,90			
776	—	—	389 018,10	1 199 852,90			



1	2	3	4	5	6	7	8
775	—	—	389 018,04	1 199 862,32	—	—	—
773	—	—	389 016,41	1 199 895,94			
774	—	—	389 016,41	1 199 895,94			
2095	—	—	388 995,06	1 199 895,24			
798	—	—	388 994,15	1 199 910,91			
799	—	—	388 974,95	1 199 910,19			
2837	—	—	388 972,11	1 199 909,95			
2838	—	—	388 972,24	1 199 898,54			
2839	—	—	388 976,92	1 199 898,44			
2840	—	—	388 977,80	1 199 881,43			
2841	—	—	388 994,23	1 199 881,43			
2842	—	—	388 993,19	1 199 860,91			
2843	—	—	388 996,20	1 199 860,48			
2844	—	—	388 994,51	1 199 839,48			
2845	—	—	388 995,90	1 199 839,48			
2846	—	—	388 995,90	1 199 837,35			
2847	—	—	388 994,29	1 199 837,35			
2848	—	—	388 994,29	1 199 832,77			
2849	—	—	388 994,29	1 199 817,73			
781	—	—	389 018,95	1 199 815,75			

**2. Сведения о частях границ уточняемого земельного участка с кадастровым номером** 13:12:0305001:263

Обозначение части границ		Горизонтальное проложение (S), м	Описание прохождения части границ	Отметка о наличии земельного спора о местоположении границ земельного участка
от т.	до т.			
1	2	3	4	5
781	780	18,32	—	—
780	779	3,42		
779	778	4,36		
778	777	11,08		
777	776	0,33		
776	775	9,42		
775	773	33,66		
773	774	0,00		
774	2095	21,36		

1	2	3	4	5
2095	798	15,70	—	—
798	799	19,21		
799	2837	2,85		
2837	2838	11,41		
2838	2839	4,68		
2839	2840	17,03		
2840	2841	16,43		
2841	2842	20,55		
2842	2843	3,04		
2843	2844	21,07		
2844	2845	1,39		
2845	2846	2,13		
2846	2847	1,61		
2847	2848	4,58		
2848	2849	15,04		
2849	781	24,74		

**3. Общие сведения об уточняемом земельном участке с кадастровым номером** 13:12:0305001:263

№ п/п	Наименование характеристики земельного участка	Значение характеристики
1	2	3
1	Адрес земельного участка	Республика Мордовия, Ковылкинский район, с. Волгапино, ул. Советская, дом 53
	Местоположение земельного участка (при отсутствии присвоенного адреса)	—
	Дополнительные сведения о местоположении земельного участка	—
2	Площадь земельного участка ± величина погрешности определения площади ( $P \pm \Delta P$ ), м <sup>2</sup>	2417 ± 17
3	Формула, примененная для расчета предельной допустимой погрешности определения площади земельного участка ( $\Delta P$ ), м <sup>2</sup>	$3,5 * 0,10 * \sqrt{(2\ 417,00)} = 17$
4	Площадь земельного участка согласно сведениям Единого государственного реестра недвижимости ( $P_{\text{кад}}$ ), м <sup>2</sup>	2 500
5	Оценка расхождения $P$ и $P_{\text{кад}}$ ( $P - P_{\text{кад}}$ ), м <sup>2</sup>	83
6	Предельный минимальный и максимальный размеры земельного участка ( $P_{\text{мин}}$ и $P_{\text{макс}}$ ), м <sup>2</sup>	$P_{\text{мин}} = \text{—}$ $P_{\text{макс}} = \text{—}$

1	2	3
7	Кадастровый или иной номер (обозначение) здания, сооружения, объекта незавершенного строительства, расположенного на земельном участке	13:12:0305001:394
8	Иные сведения	—

**1. Сведения о характерных точках границы уточняемого земельного участка с кадастровым номером 13:12:0305001:164**

Зона № 1

Обозначение характерных точек границ	Существующие координаты, м		Уточненные координаты, м		Метод определения координат	Средняя квадратическая погрешность определения координат характерной точки (Mt), м	Формулы, примененные для расчета средней квадратической погрешности определения координат характерной точки (Mt), м
	X	Y	X	Y			
1	2	3	4	5	6	7	8
2849	—	—	388 994,29	1 199 817,73	—	—	—
2848	—	—	388 994,29	1 199 832,77			
2847	—	—	388 994,29	1 199 837,35			
2846	—	—	388 995,90	1 199 837,35			
2845	—	—	388 995,90	1 199 839,48			
2844	—	—	388 994,51	1 199 839,48			
2843	—	—	388 996,20	1 199 860,48			
2842	—	—	388 993,19	1 199 860,91			
2841	—	—	388 994,23	1 199 881,43			
2840	—	—	388 977,80	1 199 881,43			
2850	—	—	388 978,43	1 199 861,70			
2851	—	—	388 979,57	1 199 818,38			
2849	—	—	388 994,29	1 199 817,73			

**2. Сведения о частях границ уточняемого земельного участка с кадастровым номером 13:12:0305001:164**

Обозначение части границ		Горизонтальное проложение (S), м	Описание прохождения части границ	Отметка о наличии земельного спора о местоположении границ земельного участка
от т.	до т.			
1	2	3	4	5
2849	2848	15,04	—	—
2848	2847	4,58		

1	2	3	4	5
2847	2846	1,61	—	—
2846	2845	2,13		
2845	2844	1,39		
2844	2843	21,07		
2843	2842	3,04		
2842	2841	20,55		
2841	2840	16,43		
2840	2850	19,74		
2850	2851	43,33		
2851	2849	14,73		

**3. Общие сведения об уточняемом земельном участке с кадастровым номером** 13:12:0305001:164

№ п/п	Наименование характеристики земельного участка	Значение характеристики
1	2	3
1	Адрес земельного участка	Республика Мордовия, Ковылкинский район, с. Волгапино, ул. Советская, дом 55
	Местоположение земельного участка (при отсутствии присвоенного адреса)	—
	Дополнительные сведения о местоположении земельного участка	—
2	Площадь земельного участка ± величина погрешности определения площади ( $P \pm \Delta P$ ), м <sup>2</sup>	1000 ± 11
3	Формула, примененная для расчета предельной допустимой погрешности определения площади земельного участка ( $\Delta P$ ), м <sup>2</sup>	$3,5 * 0,10 * \sqrt{(1\ 000,00)} = 11$
4	Площадь земельного участка согласно сведениям Единого государственного реестра недвижимости (Ркад), м <sup>2</sup>	1 000
5	Оценка расхождения P и Ркад ( $P - P_{кад}$ ), м <sup>2</sup>	0
6	Предельный минимальный и максимальный размеры земельного участка (Рмин и Рмакс), м <sup>2</sup>	Рмин = — Рмакс = —
7	Кадастровый или иной номер (обозначение) здания, сооружения, объекта незавершенного строительства, расположенного на земельном участке	13:24:0101073:240
8	Иные сведения	—

**1. Сведения о характерных точках границы уточняемого земельного участка с кадастровым номером 13:12:0305001:278**

Зона № 1							
Обозначение характерных точек границ	Существующие координаты, м		Уточненные координаты, м		Метод определения координат	Средняя квадратическая погрешность определения координат характерной точки (Mt), м	Формулы, примененные для расчета средней квадратической погрешности определения координат характерной точки (Mt), м
	X	Y	X	Y			
1	2	3	4	5	6	7	8
524	—	—	388 833,37	1 199 846,70	—	—	—
525	—	—	388 848,12	1 199 845,02			
439	—	—	388 848,57	1 199 849,98			
438	—	—	388 847,52	1 199 850,09			
437	—	—	388 848,49	1 199 871,46			
436	—	—	388 847,90	1 199 871,54			
435	—	—	388 848,23	1 199 879,33			
531	—	—	388 847,79	1 199 898,00			
434	—	—	388 847,79	1 199 898,00			
533	—	—	388 847,79	1 199 898,00			
433	—	—	388 847,47	1 199 908,42			
535	—	—	388 846,23	1 199 954,91			
536	—	—	388 830,63	1 199 954,06			
537	—	—	388 833,14	1 199 897,45			
524	—	—	388 833,37	1 199 846,70			

**2. Сведения о частях границ уточняемого земельного участка с кадастровым номером 13:12:0305001:278**

Обозначение части границ		Горизонтальное проложение (S), м	Описание прохождения части границ	Отметка о наличии земельного спора о местоположении границ земельного участка
от т.	до т.			
1	2	3	4	5
524	525	14,85	—	—
525	439	4,98		
439	438	1,06		
438	437	21,39		
437	436	0,60		

1	2	3	4	5
436	435	7,80	—	—
435	531	18,68		
531	434	0,00		
434	533	0,00		
533	433	10,42		
433	535	46,51		
535	536	15,62		
536	537	56,67		
537	524	50,75		

**3. Общие сведения об уточняемом земельном участке с кадастровым номером** 13:12:0305001:278

№ п/п	Наименование характеристики земельного участка	Значение характеристики
1	2	3
1	Адрес земельного участка	Республика Мордовия, Ковылкинский район, с. Волгапино, ул. Советская, д. № 61
	Местоположение земельного участка (при отсутствии присвоенного адреса)	—
	Дополнительные сведения о местоположении земельного участка	—
2	Площадь земельного участка ± величина погрешности определения площади ( $P \pm \Delta P$ ), м <sup>2</sup>	1626 ± 14
3	Формула, примененная для расчета предельной допустимой погрешности определения площади земельного участка ( $\Delta P$ ), м <sup>2</sup>	$3,5 * 0,10 * \sqrt{(1\ 626,00)} = 14$
4	Площадь земельного участка согласно сведениям Единого государственного реестра недвижимости ( $P_{\text{кад}}$ ), м <sup>2</sup>	1 626
5	Оценка расхождения $P$ и $P_{\text{кад}}$ ( $P - P_{\text{кад}}$ ), м <sup>2</sup>	0
6	Предельный минимальный и максимальный размеры земельного участка ( $P_{\text{мин}}$ и $P_{\text{макс}}$ ), м <sup>2</sup>	$P_{\text{мин}} = \text{—}$ $P_{\text{макс}} = \text{—}$
7	Кадастровый или иной номер (обозначение) здания, сооружения, объекта незавершенного строительства, расположенного на земельном участке	13:12:0305001:439
8	Иные сведения	—

**1. Сведения о характерных точках границы уточняемого земельного участка с кадастровым номером** 13:12:0305001:47

Зона № <u>1</u>							
Обозначение характерных точек границ	Существующие координаты, м		Уточненные координаты, м		Метод определения координат	Средняя квадратическая погрешность определения координат характерной точки (Mt), м	Формулы, примененные для расчета средней квадратической погрешности определения координат характерной точки (Mt), м
	X	Y	X	Y			
1	2	3	4	5	6	7	8
2873	—	—	388 803,68	1 199 850,08	—	—	—
2874	—	—	388 805,95	1 199 896,90			
2875	—	—	388 804,85	1 199 968,43			
2876	—	—	388 786,70	1 199 968,41			
2877	—	—	388 789,02	1 199 884,13			
2878	—	—	388 783,47	1 199 884,13			
2879	—	—	388 781,98	1 199 852,36			
2873	—	—	388 803,68	1 199 850,08			

**2. Сведения о частях границ уточняемого земельного участка с кадастровым номером** 13:12:0305001:47

Обозначение части границ		Горизонтальное проложение (S), м	Описание прохождения части границ	Отметка о наличии земельного спора о местоположении границ земельного участка
от т.	до т.			
1	2	3	4	5
2873	2874	46,87	—	—
2874	2875	71,54		
2875	2876	18,15		
2876	2877	84,31		
2877	2878	5,55		
2878	2879	31,80		
2879	2873	21,82		

**3. Общие сведения об уточняемом земельном участке с кадастровым номером** 13:12:0305001:47

№ п/п	Наименование характеристики земельного участка	Значение характеристики
1	2	3
1	2	3

1	2	3
1	Адрес земельного участка	Республика Мордовия, Ковылкинский район, село Волгапино, улица Советская, 63
	Местоположение земельного участка (при отсутствии присвоенного адреса)	—
	Дополнительные сведения о местоположении земельного участка	—
2	Площадь земельного участка ± величина погрешности определения площади ( $P \pm \Delta P$ ), м <sup>2</sup>	2200 ± 16
3	Формула, примененная для расчета предельной допустимой погрешности определения площади земельного участка ( $\Delta P$ ), м <sup>2</sup>	$3,5 * 0,10 * \sqrt{(2\ 200,00)} = 16$
4	Площадь земельного участка согласно сведениям Единого государственного реестра недвижимости ( $P_{\text{кад}}$ ), м <sup>2</sup>	2 200
5	Оценка расхождения $P$ и $P_{\text{кад}}$ ( $P - P_{\text{кад}}$ ), м <sup>2</sup>	0
6	Предельный минимальный и максимальный размеры земельного участка ( $P_{\text{мин}}$ и $P_{\text{макс}}$ ), м <sup>2</sup>	$P_{\text{мин}} = \text{—}$ $P_{\text{макс}} = \text{—}$
7	Кадастровый или иной номер (обозначение) здания, сооружения, объекта незавершенного строительства, расположенного на земельном участке	13:12:0305001:294
8	Иные сведения	—

**1. Сведения о характерных точках границы уточняемого земельного участка с кадастровым номером 13:12:0305001:112**

Зона № 1							
Обозначение характерных точек границ	Существующие координаты, м		Уточненные координаты, м		Метод определения координат	Средняя квадратическая погрешность определения координат характерной точки ( $M_t$ ), м	Формулы, примененные для расчета средней квадратической погрешности определения координат характерной точки ( $M_t$ ), м
	X	Y	X	Y			
1	2	3	4	5	6	7	8
899	—	—	389 510,87	1 199 979,35	—	—	—
900	—	—	389 511,12	1 200 045,58			
901	—	—	389 510,16	1 200 050,95			
902	—	—	389 508,25	1 200 052,16			
903	—	—	389 476,00	1 200 047,94			
904	—	—	389 478,17	1 199 979,45			



1	2	3	4	5	6	7	8
899	—	—	389 510,87	1 199 979,35	—	—	—

**2. Сведения о частях границ уточняемого земельного участка с кадастровым номером** 13:12:0305001:112

Обозначение части границ		Горизонтальное проложение (S), м	Описание прохождения части границ	Отметка о наличии земельного спора о местоположении границ земельного участка
от т.	до т.			
1	2	3	4	5
899	900	66,23	—	—
900	901	5,46		
901	902	2,26		
902	903	32,52		
903	904	68,52		
904	899	32,70		

**3. Общие сведения об уточняемом земельном участке с кадастровым номером** 13:12:0305001:112

№ п/п	Наименование характеристики земельного участка	Значение характеристики
1	2	3
1	Адрес земельного участка	Республика Мордовия, Ковылкинский район, с. Волгапино, ул. Луговая, дом 5
	Местоположение земельного участка (при отсутствии присвоенного адреса)	—
	Дополнительные сведения о местоположении земельного участка	—
2	Площадь земельного участка ± величина погрешности определения площади ( $P \pm \Delta P$ ), м <sup>2</sup>	2400 ± 17
3	Формула, примененная для расчета предельной допустимой погрешности определения площади земельного участка ( $\Delta P$ ), м <sup>2</sup>	$3,5 * 0,10 * \sqrt{(2\ 400,00)} = 17$
4	Площадь земельного участка согласно сведениям Единого государственного реестра недвижимости (Ркад), м <sup>2</sup>	2 400
5	Оценка расхождения P и Ркад (P - Ркад), м <sup>2</sup>	0
6	Предельный минимальный и максимальный размеры земельного участка (Рмин и Рмакс), м <sup>2</sup>	Рмин = — Рмакс = —
7	Кадастровый или иной номер (обозначение) здания, сооружения, объекта незавершенного строительства, расположенного на земельном участке	
8	Иные сведения	—

### Сведения об образуемых земельных участках

#### 1. Сведения о характерных точках границ образуемых земельных участков

Обозначение земельного участка \_\_\_\_\_

Зона № \_\_\_\_\_

Обозначение характерных точек границ	Координаты, м		Метод определения координат	Средняя квадратическая погрешность определения координат характерной точки (Mt), м	Формулы, примененные для расчета средней квадратической погрешности определения координат характерной точки (Mt), м
	X	Y			
1	2	3	4	5	6

#### 2. Сведения о частях границ образуемых земельных участков

Обозначение земельного участка \_\_\_\_\_

Обозначение части границ		Горизонтальное проложение (S), м	Описание прохождения части границ	Отметка о наличии земельного спора о местоположении границ земельного участка
от т.	до т.			
1	2	3	4	5

#### 3. Общие сведения об образуемых земельных участках

Обозначение земельного участка \_\_\_\_\_

№ п/п	Наименование характеристики земельного участка	Значение характеристики
1	2	3
1	Адрес земельного участка	
2	Категория земель	
3	Вид разрешенного использования	
4	Площадь земельного участка ± величина погрешности определения площади ( $P \pm \Delta P$ ), м <sup>2</sup>	
5	Формула, примененная для расчета предельной допустимой погрешности определения площади земельного участка ( $\Delta P$ ), м <sup>2</sup>	
6	Предельный минимальный и максимальный размеры земельного участка (Pмин) и (Pмакс), м <sup>2</sup>	Pмин = Pмакс =
7	Кадастровый или иной номер (обозначение) здания, сооружения, объекта незавершенного строительства, расположенного на земельном участке	

1	2	3
8	Кадастровые номера исходных земельных участков	
	Иное	
9	Иные сведения	
<b>4. Сведения о земельных участках, посредством которых обеспечивается доступ (проход или проезд от земельных участков общего пользования) к образуемым земельным участкам</b>		
№ п/п	Кадастровый номер или обозначение земельного участка, для которого обеспечивается доступ	Кадастровый номер или обозначение земельного участка, посредством которого обеспечивается доступ
1	2	3

**Сведения об уточняемых земельных участках,  
необходимые для исправления реестровых ошибок в сведениях о местоположении их границ**

**1. Сведения о характерных точках границы уточняемого земельного участка с кадастровым номером 13:12:0305001:276**

Зона № 1

Обозначение характерных точек границ	Существующие координаты, м		Уточненные координаты, м		Метод определения координат	Средняя квадратическая погрешность определения координат характерной точки (Mt), м	Формулы, примененные для расчета средней квадратической погрешности определения координат характерной точки (Mt), м
	X	Y	X	Y			
1	2	3	4	5	6	7	8
358	389 493,59	1 199 803,35	389 493,59	1 199 803,35	—	—	—
634	389 480,04	1 199 801,87	389 480,04	1 199 801,87			
635	389 485,17	1 199 754,37	389 485,17	1 199 754,37			
636	389 498,72	1 199 755,18	389 498,72	1 199 755,18			
359	389 497,07	1 199 772,02	389 497,07	1 199 772,02			
358	389 493,59	1 199 803,35	389 493,59	1 199 803,35			

**2. Сведения о частях границ уточняемого земельного участка с кадастровым номером 13:12:0305001:276**

Обозначение части границ		Горизонтальное проложение (S), м	Описание прохождения части границ	Отметка о наличии земельного спора о местоположении границ земельного участка
от т.	до т.			
1	2	3	4	5
358	634	13,63	—	—
634	635	47,78		
635	636	13,57		
636	359	16,92		
359	358	31,52		

**3. Характеристики уточняемого земельного участка с кадастровым номером 13:12:0305001:276**

№ п/п	Наименование характеристики земельного участка	Значение характеристики
1	2	3
1	Площадь земельного участка ± величина погрешности определения площади ( $P \pm \Delta P$ ), м <sup>2</sup>	657 ± 9

1	2	3
2	Формула, примененная для расчета предельной допустимой погрешности определения площади земельного участка ( $\Delta P$ ), м <sup>2</sup>	$3,5*0,10*\sqrt{(657,00)} = 9$
3	Иные сведения	—

**1. Сведения о характерных точках границы уточняемого земельного участка с кадастровым номером 13:12:0305001:189**

Зона № 1

Обозначение характерных точек границ	Существующие координаты, м		Уточненные координаты, м		Метод определения координат	Средняя квадратическая погрешность определения координат характерной точки (Mt), м	Формулы, примененные для расчета средней квадратической погрешности определения координат характерной точки (Mt), м
	X	Y	X	Y			
1	2	3	4	5	6	7	8
275	389 322,78	1 199 819,37	389 322,78	1 199 819,37	—	—	—
490	389 309,40	1 199 818,41	389 309,40	1 199 818,41			
303	389 309,55	1 199 824,13	389 309,55	1 199 824,13			
304	389 307,22	1 199 860,43	389 307,22	1 199 860,43			
491	389 306,01	1 199 872,01	389 306,01	1 199 872,01			
305	389 305,43	1 199 877,50	389 305,43	1 199 877,50			
291	389 304,82	1 199 890,14	389 304,82	1 199 890,14			
280	389 323,28	1 199 889,14	389 323,28	1 199 889,14			
281	389 323,05	1 199 874,63	389 323,05	1 199 874,63			
282	389 323,43	1 199 865,16	389 323,43	1 199 865,16			
283	389 322,95	1 199 864,13	389 322,95	1 199 864,13			
284	389 322,88	1 199 862,53	389 322,88	1 199 862,53			
285	389 322,65	1 199 856,51	389 322,65	1 199 856,51			
286	389 323,03	1 199 856,46	389 323,03	1 199 856,46			
287	389 323,03	1 199 854,89	389 323,03	1 199 854,89			
288	389 322,46	1 199 853,80	389 322,46	1 199 853,80			
289	389 322,89	1 199 853,07	389 322,89	1 199 853,07			
290	389 322,89	1 199 848,60	389 322,89	1 199 848,60			
275	389 322,78	1 199 819,37	389 322,78	1 199 819,37			

**2. Сведения о частях границ уточняемого земельного участка с кадастровым номером** 13:12:0305001:189

Обозначение части границ		Горизонтальное проложение (S), м	Описание прохождения части границ	Отметка о наличии земельного спора о местоположении границ земельного участка
от т.	до т.			
1	2	3	4	5
275	490	13,41	—	—
490	303	5,72		
303	304	36,37		
304	491	11,64		
491	305	5,52		
305	291	12,65		
291	280	18,49		
280	281	14,51		
281	282	9,48		
282	283	1,14		
283	284	1,60		
284	285	6,02		
285	286	0,38		
286	287	1,57		
287	288	1,23		
288	289	0,85		
289	290	4,47		
290	275	29,23		

**3. Характеристики уточняемого земельного участка с кадастровым номером** 13:12:0305001:189

№ п/п	Наименование характеристики земельного участка	Значение характеристики
1	2	3
1	Площадь земельного участка ± величина погрешности определения площади ( $P \pm \Delta P$ ), м <sup>2</sup>	1100 ± 12, () 1100.37 ± 11.61
2	Формула, примененная для расчета предельной допустимой погрешности определения площади земельного участка ( $\Delta P$ ), м <sup>2</sup>	11,61 = 12, () 3,5*0,10*√(1 00,37) = 12 = 11.61
3	Иные сведения	—

**1. Сведения о характерных точках границы уточняемого земельного участка с кадастровым номером 13:12:0305001:178**

Зона № 1							
Обозначение характерных точек границ	Существующие координаты, м		Уточненные координаты, м		Метод определения координат	Средняя квадратическая погрешность определения координат характерной точки (Mt), м	Формулы, примененные для расчета средней квадратической погрешности определения координат характерной точки (Mt), м
	X	Y	X	Y			
1	2	3	4	5	6	7	8
145	389 632,20	1 200 070,00	—	—	—	—	—
146	389 660,30	1 200 129,00	—	—			
147	389 647,70	1 200 135,00	—	—			
148	389 619,70	1 200 076,00	—	—			
149	—	—	389 646,34	1 200 073,46			
150	—	—	389 647,09	1 200 078,94			
151	—	—	389 646,34	1 200 078,94			
152	—	—	389 647,76	1 200 089,55			
153	—	—	389 652,37	1 200 100,66			
154	—	—	389 652,91	1 200 103,86			
155	—	—	389 654,65	1 200 109,74			
156	—	—	389 655,36	1 200 109,74			
157	—	—	389 656,60	1 200 114,74			
158	—	—	389 657,67	1 200 119,05			
159	—	—	389 658,99	1 200 128,70			
160	—	—	389 641,94	1 200 132,93			
161	—	—	389 638,10	1 200 110,29			
162	—	—	389 635,01	1 200 096,35			
163	—	—	389 632,31	1 200 074,70			
149	—	—	389 646,34	1 200 073,46			

**2. Сведения о частях границ уточняемого земельного участка с кадастровым номером 13:12:0305001:178**

Обозначение части границ		Горизонтальное проложение (S), м	Описание прохождения части границ	Отметка о наличии земельного спора о местоположении границ земельного участка
от т.	до т.			
1	2	3	4	5





1	2	3	4	5	6	7	8
151	389 646,34	1 200 078,94	389 646,34	1 200 078,94			
150	389 647,09	1 200 078,94	389 647,09	1 200 078,94			
149	389 646,34	1 200 073,46	389 646,34	1 200 073,46			
178	389 662,79	1 200 070,37	389 662,79	1 200 070,37			
179	389 665,23	1 200 087,22	389 665,23	1 200 087,22			
180	389 663,66	1 200 087,77	389 663,66	1 200 087,77			
181	389 672,78	1 200 102,86	389 672,78	1 200 102,86			
182	389 677,94	1 200 130,28	389 677,94	1 200 130,28			
183	389 691,65	1 200 228,24	389 691,65	1 200 228,24	—	—	—
184	389 670,84	1 200 227,98	389 670,84	1 200 227,98			
159	389 658,99	1 200 128,70	389 658,99	1 200 128,70			
158	389 657,67	1 200 119,05	389 657,67	1 200 119,05			
156	389 655,36	1 200 109,74	389 655,36	1 200 109,74			
155	389 654,65	1 200 109,74	389 654,65	1 200 109,74			
154	389 652,91	1 200 103,86	389 652,91	1 200 103,86			
153	389 652,37	1 200 100,66	389 652,37	1 200 100,66			
152	389 647,76	1 200 089,55	389 647,76	1 200 089,55			
151	389 646,34	1 200 078,94	389 646,34	1 200 078,94			

**2. Сведения о частях границ уточняемого земельного участка с кадастровым номером 13:12:0305001:90**

Обозначение части границ		Горизонтальное проложение (S), м	Описание прохождения части границ	Отметка о наличии земельного спора о местоположении границ земельного участка
от т.	до т.			
1	2	3	4	5
151	150	0,75		
150	149	5,53		
149	178	16,74		
178	179	17,03		
179	180	1,66		
180	181	17,63	—	—
181	182	27,90		
182	183	98,91		
183	184	20,81		
184	159	99,98		
159	158	9,74		

1	2	3	4	5
158	156	9,59	—	—
156	155	0,71		
155	154	6,13		
154	153	3,25		
153	152	12,03		
152	151	10,70		

**3. Характеристики уточняемого земельного участка с кадастровым номером** 13:12:0305001:90

№ п/п	Наименование характеристики земельного участка	Значение характеристики
1	2	3
1	Площадь земельного участка ± величина погрешности определения площади ( $P \pm \Delta P$ ), м <sup>2</sup>	2997 ± 19
2	Формула, примененная для расчета предельной допустимой погрешности определения площади земельного участка ( $\Delta P$ ), м <sup>2</sup>	$3,5 * 0,10 * \sqrt{(2\ 997,00)} = 19$
3	Иные сведения	—

**1. Сведения о характерных точках границы уточняемого земельного участка с кадастровым номером** 13:12:0305001:71

Зона № <u>1</u>							
Обозначение характерных точек границ	Существующие координаты, м		Уточненные координаты, м		Метод определения координат	Средняя квадратическая погрешность определения координат характерной точки (Mt), м	Формулы, примененные для расчета средней квадратической погрешности определения координат характерной точки (Mt), м
	X	Y	X	Y			
1	2	3	4	5	6	7	8
2096	389 241,65	1 200 045,32	389 241,65	1 200 045,32	—	0,10	—
2097	389 241,15	1 200 051,53	389 241,15	1 200 051,53		—	
2098	389 241,67	1 200 051,57	389 241,67	1 200 051,57		—	
2099	389 240,31	1 200 070,42	389 240,31	1 200 070,42		—	
2100	389 238,33	1 200 082,46	389 238,33	1 200 082,46		—	
2101	389 236,98	1 200 096,58	389 236,98	1 200 096,58		—	
2102	389 239,37	1 200 097,01	389 239,37	1 200 097,01		0,10	
2103	389 233,73	1 200 149,17	389 233,73	1 200 149,17		0,10	
2104	389 228,09	1 200 212,47	389 228,09	1 200 212,47		0,10	

1	2	3	4	5	6	7	8
2105	389 212,84	1 200 211,68	389 212,84	1 200 211,68	—	0,10	—
2106	389 218,42	1 200 148,04	389 218,42	1 200 148,04			
2107	389 221,72	1 200 113,46	389 221,72	1 200 113,46			
2108	389 225,83	1 200 076,68	389 225,83	1 200 076,68			
2109	389 229,05	1 200 044,11	389 229,05	1 200 044,11			
2096	389 241,65	1 200 045,32	389 241,65	1 200 045,32			

**2. Сведения о частях границ уточняемого земельного участка с кадастровым номером** 13:12:0305001:71

Обозначение части границ		Горизонтальное проложение (S), м	Описание прохождения части границ	Отметка о наличии земельного спора о местоположении границ земельного участка
от т.	до т.			
1	2	3	4	5
2096	2097	6,23	—	—
2097	2098	0,52		
2098	2099	18,90		
2099	2100	12,20		
2100	2101	14,18		
2101	2102	2,43		
2102	2103	52,46		
2103	2104	63,55		
2104	2105	15,27		
2105	2106	63,88		
2106	2107	34,74		
2107	2108	37,01		
2108	2109	32,73		
2109	2096	12,66		

**3. Характеристики уточняемого земельного участка с кадастровым номером** 13:12:0305001:71

№ п/п	Наименование характеристики земельного участка	Значение характеристики
1	2	3
1	Площадь земельного участка ± величина погрешности определения площади ( $P \pm \Delta P$ ), м <sup>2</sup>	2486 ± 17
2	Формула, примененная для расчета предельной допустимой погрешности определения площади земельного участка ( $\Delta P$ ), м <sup>2</sup>	$3,5 * 0,10 * \sqrt{(2\ 486,00)} = 17$
3	Иные сведения	—

**1. Сведения о характерных точках границы уточняемого земельного участка с кадастровым номером 13:12:0305001:28**

Зона № 1							
Обозначение характерных точек границ	Существующие координаты, м		Уточненные координаты, м		Метод определения координат	Средняя квадратическая погрешность определения координат характерной точки (Mt), м	Формулы, примененные для расчета средней квадратической погрешности определения координат характерной точки (Mt), м
	X	Y	X	Y			
1	2	3	4	5	6	7	8
637	388 829,21	1 199 705,56	388 829,21	1 199 705,56	—	0,10	—
638	388 837,91	1 199 821,51	388 837,91	1 199 821,51			
613	388 816,05	1 199 825,10	388 816,05	1 199 825,10			
614	388 812,19	1 199 805,13	388 812,19	1 199 805,13			
615	388 811,29	1 199 796,07	388 811,29	1 199 796,07			
611	388 805,56	1 199 694,06	388 805,56	1 199 694,06			
639	388 828,95	1 199 693,59	388 828,95	1 199 693,59			
637	388 829,21	1 199 705,56	388 829,21	1 199 705,56			

**2. Сведения о частях границ уточняемого земельного участка с кадастровым номером 13:12:0305001:28**

Обозначение части границ		Горизонтальное проложение (S), м	Описание прохождения части границ	Отметка о наличии земельного спора о местоположении границ земельного участка
от т.	до т.			
1	2	3	4	5
637	638	116,28	—	—
638	613	22,15		
613	614	20,34		
614	615	9,10		
615	611	102,17		
611	639	23,39		
639	637	11,97		

**3. Характеристики уточняемого земельного участка с кадастровым номером 13:12:0305001:28**

№ п/п	Наименование характеристики земельного участка	Значение характеристики
1	2	3
1	Площадь земельного участка ± величина погрешности определения площади ( $P \pm \Delta P$ ), м <sup>2</sup>	3080 ± 19

1	2	3
2	Формула, примененная для расчета предельной допустимой погрешности определения площади земельного участка ( $\Delta P$ ), м <sup>2</sup>	$3,5*0,10*\sqrt{(3\ 080,00)} = 19$
3	Иные сведения	—

**1. Сведения о характерных точках границы уточняемого земельного участка с кадастровым номером** 13:12:0305001:158

Зона № 1

Обозначение характерных точек границ	Существующие координаты, м		Уточненные координаты, м		Метод определения координат	Средняя квадратическая погрешность определения координат характерной точки (Mt), м	Формулы, примененные для расчета средней квадратической погрешности определения координат характерной точки (Mt), м
	X	Y	X	Y			
1	2	3	4	5	6	7	8
412	388 534,10	1 199 777,60	388 534,10	1 199 777,60	—	0,10	—
413	388 521,80	1 199 774,00	388 521,80	1 199 774,00			
414	388 512,21	1 199 768,10	388 512,21	1 199 768,10			
415	388 524,50	1 199 743,00	388 524,50	1 199 743,00			
416	388 511,60	1 199 741,00	388 511,60	1 199 741,00			
417	388 515,70	1 199 694,00	388 515,70	1 199 694,00			
418	388 559,30	1 199 697,00	388 559,30	1 199 697,00			
419	388 555,20	1 199 745,00	388 555,20	1 199 745,00			
420	388 545,40	1 199 744,00	388 545,40	1 199 744,00			
412	388 534,10	1 199 777,60	388 534,10	1 199 777,60			

**2. Сведения о частях границ уточняемого земельного участка с кадастровым номером** 13:12:0305001:158

Обозначение части границ		Горизонтальное проложение (S), м	Описание прохождения части границ	Отметка о наличии земельного спора о местоположении границ земельного участка
от т.	до т.			
1	2	3	4	5
412	413	12,82	—	—
413	414	11,26		
414	415	27,95		
415	416	13,05		
416	417	47,18		

1	2	3	4	5
417	418	43,70	—	—
418	419	48,17		
419	420	9,85		
420	412	35,45		

**3. Характеристики уточняемого земельного участка с кадастровым номером** 13:12:0305001:158

№ п/п	Наименование характеристики земельного участка	Значение характеристики
1	2	3
1	Площадь земельного участка ± величина погрешности определения площади ( $P \pm \Delta P$ ), м <sup>2</sup>	2806 ± 19
2	Формула, примененная для расчета предельной допустимой погрешности определения площади земельного участка ( $\Delta P$ ), м <sup>2</sup>	$3,5 * 0,10 * \sqrt{(2\ 806,00)} = 19$
3	Иные сведения	—

**1. Сведения о характерных точках границы уточняемого земельного участка с кадастровым номером** 13:12:0305001:14

Зона № <u>1</u>							
Обозначение характерных точек границ	Существующие координаты, м		Уточненные координаты, м		Метод определения координат	Средняя квадратическая погрешность определения координат характерной точки (Mt), м	Формулы, примененные для расчета средней квадратической погрешности определения координат характерной точки (Mt), м
	X	Y	X	Y			
1	2	3	4	5	6	7	8
342	388 587,60	1 199 755,45	388 587,60	1 199 755,45	—	—	—
343	388 561,64	1 199 761,99	388 561,64	1 199 761,99		0,10	
344	388 558,83	1 199 786,95	388 558,83	1 199 786,95		—	
345	388 572,60	1 199 787,84	388 572,60	1 199 787,84		0,30	
346	388 573,95	1 199 856,51	388 573,95	1 199 856,51			
347	388 592,78	1 199 856,35	388 592,78	1 199 856,35			
348	388 592,91	1 199 789,94	388 592,91	1 199 789,94			
349	388 592,39	1 199 778,41	388 592,39	1 199 778,41			
350	388 591,41	1 199 767,55	388 591,41	1 199 767,55		—	
351	388 589,80	1 199 767,61	388 589,80	1 199 767,61			
342	388 587,60	1 199 755,45	388 587,60	1 199 755,45			

**2. Сведения о частях границ уточняемого земельного участка с кадастровым номером** 13:12:0305001:14

Обозначение части границ		Горизонтальное проложение (S), м	Описание прохождения части границ	Отметка о наличии земельного спора о местоположении границ земельного участка
от т.	до т.			
1	2	3	4	5
342	343	26,77	—	—
343	344	25,12		
344	345	13,80		
345	346	68,68		
346	347	18,83		
347	348	66,41		
348	349	11,54		
349	350	10,90		
350	351	1,61		
351	342	12,36		

**3. Характеристики уточняемого земельного участка с кадастровым номером** 13:12:0305001:14

№ п/п	Наименование характеристики земельного участка	Значение характеристики
1	2	3
1	Площадь земельного участка ± величина погрешности определения площади ( $P \pm \Delta P$ ), м <sup>2</sup>	2237 ± 17
2	Формула, примененная для расчета предельной допустимой погрешности определения площади земельного участка ( $\Delta P$ ), м <sup>2</sup>	$3,5 * 0,10 * \sqrt{(2\ 237,00)} = 17$
3	Иные сведения	—

**1. Сведения о характерных точках границы уточняемого земельного участка с кадастровым номером** 13:12:0305001:566

Зона № 1

Обозначение характерных точек границ	Существующие координаты, м		Уточненные координаты, м		Метод определения координат	Средняя квадратическая погрешность определения координат характерной точки (Mt), м	Формулы, примененные для расчета средней квадратической погрешности определения координат характерной точки (Mt), м
	X	Y	X	Y			
1	2	3	4	5	6	7	8
343	—	—	388 561,64	1 199 761,99	—	0,10	—

1	2	3	4	5	6	7	8
1955	—	—	388 551,97	1 199 764,05	—	—	—
1956	—	—	388 545,64	1 199 763,63		0,10	
1957	—	—	388 544,42	1 199 780,37			
1958	—	—	388 543,92	1 199 785,66			
1959	—	—	388 546,34	1 199 785,68			
344	—	—	388 558,83	1 199 786,95		—	
343	—	—	388 561,64	1 199 761,99		0,10	

**2. Сведения о частях границ уточняемого земельного участка с кадастровым номером** 13:12:0305001:566

Обозначение части границ		Горизонтальное проложение (S), м	Описание прохождения части границ	Отметка о наличии земельного спора о местоположении границ земельного участка
от т.	до т.			
1	2	3	4	5
343	1955	9,89	—	—
1955	1956	6,34		
1956	1957	16,78		
1957	1958	5,31		
1958	1959	2,42		
1959	344	12,55		
344	343	25,12		

**3. Характеристики уточняемого земельного участка с кадастровым номером** 13:12:0305001:566

№ п/п	Наименование характеристики земельного участка	Значение характеристики
1	2	3
1	Площадь земельного участка ± величина погрешности определения площади ( $P \pm \Delta P$ ), м <sup>2</sup>	352 ± 7
2	Формула, примененная для расчета предельной допустимой погрешности определения площади земельного участка ( $\Delta P$ ), м <sup>2</sup>	$3,5 * 0,10 * \sqrt{(352,00)} = 7$
3	Иные сведения	—



**1. Сведения о характерных точках границы уточняемого земельного участка с кадастровым номером** 13:12:0305001:133

Зона № <u>1</u>							
Обозначение характерных точек границ	Существующие координаты, м		Уточненные координаты, м		Метод определения координат	Средняя квадратическая погрешность определения координат характерной точки (Mt), м	Формулы, примененные для расчета средней квадратической погрешности определения координат характерной точки (Mt), м
	X	Y	X	Y			
1	2	3	4	5	6	7	8
1	388 650,82	1 199 796,79	388 650,82	1 199 796,79	—	—	—
2	388 653,63	1 199 850,83	388 653,63	1 199 850,83			
3	388 676,00	1 199 849,41	388 676,00	1 199 849,41			
4	388 673,63	1 199 795,44	388 673,63	1 199 795,44			
1	388 650,82	1 199 796,79	388 650,82	1 199 796,79			

**2. Сведения о частях границ уточняемого земельного участка с кадастровым номером** 13:12:0305001:133

Обозначение части границ		Горизонтальное проложение (S), м	Описание прохождения части границ	Отметка о наличии земельного спора о местоположении границ земельного участка
от т.	до т.			
1	2	3	4	5
1	2	54,11	—	—
2	3	22,42		
3	4	54,02		
4	1	22,85		

**3. Характеристики уточняемого земельного участка с кадастровым номером** 13:12:0305001:133

№ п/п	Наименование характеристики земельного участка	Значение характеристики
1	2	3
1	Площадь земельного участка ± величина погрешности определения площади ( $P \pm \Delta P$ ), м <sup>2</sup>	1224 ± 12
2	Формула, примененная для расчета предельной допустимой погрешности определения площади земельного участка ( $\Delta P$ ), м <sup>2</sup>	$3,5 * 0,10 * \sqrt{(1\ 224,00)} = 12$
3	Иные сведения	—

**Описание местоположения здания, сооружения, объекта незавершенного строительства на земельном участке**

**1. Сведения о характерных точках контура**

вид объекта недвижимости (здание, сооружение, объект незавершенного строительства) \_\_\_\_\_

кадастровый номер (обозначение) 13:12:0305001:522

Зона № 1

Номер контура	Номера характерных точек контура	Существующие			Уточненные			Метод определения координат	Средняя квадратическая погрешность определения координат характерной точки (Mt), м	Формулы, примененные для расчета средней квадратической погрешности определения координат характерной точки (Mt), м
		координаты, м		R, м	координаты, м		R, м			
		X	Y		X	Y				
1	2	3	4	5	6	7	8	9	10	11
—	—	—	—	—	—	—	—	—	—	—
—	—	—	—	—	—	—	—	—	—	—
—	—	—	—	—	—	—	—	—	—	—
—	—	—	—	—	—	—	—	—	—	—
—	—	—	—	—	—	—	—	—	—	—

**2. Характеристики здания, сооружения, объекта незавершенного строительства с кадастровым номером (обозначением) 13:12:0305001:522**

№ п/п	Наименование характеристики	Значение характеристики
1	2	3
1	Вид объекта недвижимости	Здание
2	Ранее присвоенный государственный учетный номер здания, сооружения, объекта незавершенного строительства (кадастровый, инвентарный или условный номер)	—
3	Кадастровый номер земельного участка (земельных участков), в границах которого (которых) расположено здание, сооружение, объект незавершенного строительства	13:12:0305001:247
4	Номер кадастрового квартала (кадастровых кварталов), в пределах которого (которых) расположено здание, сооружение, объекта незавершенного строительства	13:12:0305001

1	2	3
5	Адрес здания, сооружения, объекта незавершенного строительства	Республика Мордовия, р-н. Ковылкинский, с. Волгапино, ул. Советская, д. 7
	Местоположение здания, сооружения, объекта незавершенного строительства	—
	Дополнительные сведения о местоположении	—
6	Иные сведения	—

**1. Сведения о характерных точках контура**

вид объекта недвижимости (здание, сооружение, объект незавершенного строительства)

кадастровый номер (обозначение) 13:12:0305001:288

Зона № 1

Номер контура	Номера характерных точек контура	Существующие			Уточненные			Метод определения координат	Средняя квадратическая погрешность определения координат характерной точки (Mt), м	Формулы, примененные для расчета средней квадратической погрешности определения координат характерной точки (Mt), м
		координаты, м		R, м	координаты, м		R, м			
		X	Y		X	Y				
1	2	3	4	5	6	7	8	9	10	11
—	—	—	—	—	—	—	—	—	—	—
—	—	—	—	—	—	—	—	—	—	—
—	—	—	—	—	—	—	—	—	—	—
—	—	—	—	—	—	—	—	—	—	—
—	—	—	—	—	—	—	—	—	—	—

**2. Характеристики здания, сооружения, объекта незавершенного строительства с кадастровым номером (обозначением) 13:12:0305001:288**

№ п/п	Наименование характеристики	Значение характеристики
1	2	3
1	Вид объекта недвижимости	Здание
2	Ранее присвоенный государственный учетный номер здания, сооружения, объекта незавершенного строительства (кадастровый, инвентарный или условный номер)	—

1	2	3
3	Кадастровый номер земельного участка (земельных участков), в границах которого (которых) расположено здание, сооружение, объект незавершенного строительства	13:12:0305001:99
4	Номер кадастрового квартала (кадастровых кварталов), в пределах которого (которых) расположено здание, сооружение, объекта незавершенного строительства	13:12:0305001
5	Адрес здания, сооружения, объекта незавершенного строительства	Республика Мордовия, Ковылкинский район, с. Волгапино, ул. Советская, д. 3
	Местоположение здания, сооружения, объекта незавершенного строительства	—
	Дополнительные сведения о местоположении	—
6	Иные сведения	—

### 1. Сведения о характерных точках контура

вид объекта недвижимости (здание, сооружение, объект незавершенного строительства)

кадастровый номер (обозначение) 13:12:0305001:529

Зона № 1

Номер контура	Номера характерных точек контура	Существующие			Уточненные			Метод определения координат	Средняя квадратическая погрешность определения координат характерной точки (Mt), м	Формулы, примененные для расчета средней квадратической погрешности определения координат характерной точки (Mt), м
		координаты, м		R, м	координаты, м		R, м			
		X	Y		X	Y				
1	2	3	4	5	6	7	8	9	10	11
—	—	—	—	—	—	—	—	—	—	—
	—	—	—	—	—	—	—			
	—	—	—	—	—	—	—			
	—	—	—	—	—	—	—			
	—	—	—	—	—	—	—			

### 2. Характеристики здания, сооружения, объекта незавершенного строительства с кадастровым номером (обозначением) 13:12:0305001:529

№ п/п	Наименование характеристики	Значение характеристики
1	2	3
1	Вид объекта недвижимости	Здание

1	2	3
2	Ранее присвоенный государственный учетный номер здания, сооружения, объекта незавершенного строительства (кадастровый, инвентарный или условный номер)	—
3	Кадастровый номер земельного участка (земельных участков), в границах которого (которых) расположено здание, сооружение, объект незавершенного строительства	13:12:0305001:276
4	Номер кадастрового квартала (кадастровых кварталов), в пределах которого (которых) расположено здание, сооружение, объекта незавершенного строительства	13:12:0305001
5	Адрес здания, сооружения, объекта незавершенного строительства	Республика Мордовия, р-н. Ковылкинский, с. Волгапино, ул. Советская, д. 10А
	Местоположение здания, сооружения, объекта незавершенного строительства	—
	Дополнительные сведения о местоположении	—
6	Иные сведения	—

### 1. Сведения о характерных точках контура

вид объекта недвижимости (здание, сооружение, объект незавершенного строительства)

кадастровый номер (обозначение) 13:12:0305001:283

Зона № 1

Номер контура	Номера характерных точек контура	Существующие			Уточненные			Метод определения координат	Средняя квадратическая погрешность определения координат характерной точки (Mt), м	Формулы, примененные для расчета средней квадратической погрешности определения координат характерной точки (Mt), м
		координаты, м		R, м	координаты, м		R, м			
		X	Y		X	Y				
1	2	3	4	5	6	7	8	9	10	11
—	—	—	—	—	—	—	—	—	—	—
	—	—	—	—	—	—	—			
	—	—	—	—	—	—	—			
	—	—	—	—	—	—	—			
	—	—	—	—	—	—	—			
	—	—	—	—	—	—	—			

1	2	3	4	5	6	7	8	9	10	11
—	—	—	—	—	—	—	—	—	—	—
—	—	—	—	—	—	—	—			
—	—	—	—	—	—	—	—			
—	—	—	—	—	—	—	—			
—	—	—	—	—	—	—	—			
—	—	—	—	—	—	—	—			
—	—	—	—	—	—	—	—			

**2. Характеристики здания, сооружения, объекта незавершенного строительства с кадастровым номером (обозначением) 13:12:0305001:283**

№ п/п	Наименование характеристики	Значение характеристики
1	2	3
1	Вид объекта недвижимости	Здание
2	Ранее присвоенный государственный учетный номер здания, сооружения, объекта незавершенного строительства (кадастровый, инвентарный или условный номер)	—
3	Кадастровый номер земельного участка (земельных участков), в границах которого (которых) расположено здание, сооружение, объект незавершенного строительства	13:12:0305001:182
4	Номер кадастрового квартала (кадастровых кварталов), в пределах которого (которых) расположено здание, сооружение, объекта незавершенного строительства	13:12:0305001
5	Адрес здания, сооружения, объекта незавершенного строительства	Республика Мордовия, Ковылкинский р-н, с Волгапино, д 11
	Местоположение здания, сооружения, объекта незавершенного строительства	—
	Дополнительные сведения о местоположении	—
6	Иные сведения	—

**1. Сведения о характерных точках контура**

вид объекта недвижимости (здание, сооружение, объект незавершенного строительства) \_\_\_\_\_

кадастровый номер (обозначение) 13:12:0305001:393

Зона № 1

Номер контура	Номера характерных точек контура	Существующие			Уточненные			Метод определения координат	Средняя квадратическая погрешность определения координат характерной точки (Mt), м	Формулы, примененные для расчета средней квадратической погрешности определения координат характерной точки (Mt), м
		координаты, м		R, м	координаты, м		R, м			
		X	Y		X	Y				
1	2	3	4	5	6	7	8	9	10	11
—	—	—	—	—	—	—	—	—	—	—
—	—	—	—	—	—	—	—			
—	—	—	—	—	—	—	—			
—	—	—	—	—	—	—	—			
—	—	—	—	—	—	—	—			

**2. Характеристики здания, сооружения, объекта незавершенного строительства с кадастровым номером (обозначением) 13:12:0305001:393**

№ п/п	Наименование характеристики	Значение характеристики
1	2	3
1	Вид объекта недвижимости	Здание
2	Ранее присвоенный государственный учетный номер здания, сооружения, объекта незавершенного строительства (кадастровый, инвентарный или условный номер)	—
3	Кадастровый номер земельного участка (земельных участков), в границах которого (которых) расположено здание, сооружение, объект незавершенного строительства	13:12:0305001:559
4	Номер кадастрового квартала (кадастровых кварталов), в пределах которого (которых) расположено здание, сооружение, объекта незавершенного строительства	13:12:0305001

1	2	3
5	Адрес здания, сооружения, объекта незавершенного строительства	Республика Мордовия, Ковылкинский район, с. Волгапино, ул. Советская, д. 22
	Местоположение здания, сооружения, объекта незавершенного строительства	—
	Дополнительные сведения о местоположении	—
6	Иные сведения	—

**1. Сведения о характерных точках контура**

вид объекта недвижимости (здание, сооружение, объект незавершенного строительства)

кадастровый номер (обозначение) 13:12:0305001:537

Зона № 1

Номер контура	Номера характерных точек контура	Существующие			Уточненные			Метод определения координат	Средняя квадратическая погрешность определения координат характерной точки (Mt), м	Формулы, примененные для расчета средней квадратической погрешности определения координат характерной точки (Mt), м
		координаты, м		R, м	координаты, м		R, м			
		X	Y		X	Y				
1	2	3	4	5	6	7	8	9	10	11
—	—	—	—	—	—	—	—	—	—	—
—	—	—	—	—	—	—	—			
—	—	—	—	—	—	—	—			
—	—	—	—	—	—	—	—			
—	—	—	—	—	—	—	—			
—	—	—	—	—	—	—	—			
—	—	—	—	—	—	—	—			
—	—	—	—	—	—	—	—			
—	—	—	—	—	—	—	—			

**2. Характеристики здания, сооружения, объекта незавершенного строительства с кадастровым номером (обозначением) 13:12:0305001:537**

№ п/п	Наименование характеристики	Значение характеристики
1	2	3
1	Вид объекта недвижимости	Здание



1	2	3
2	Ранее присвоенный государственный учетный номер здания, сооружения, объекта незавершенного строительства (кадастровый, инвентарный или условный номер)	—
3	Кадастровый номер земельного участка (земельных участков), в границах которого (которых) расположено здание, сооружение, объект незавершенного строительства	13:12:0305001:197
4	Номер кадастрового квартала (кадастровых кварталов), в пределах которого (которых) расположено здание, сооружение, объекта незавершенного строительства	13:12:0305001
5	Адрес здания, сооружения, объекта незавершенного строительства	Республика Мордовия, р-н. Ковылкинский, с. Волгапино, ул. Советская, д. 4
	Местоположение здания, сооружения, объекта незавершенного строительства	—
	Дополнительные сведения о местоположении	—
6	Иные сведения	—

### 1. Сведения о характерных точках контура

вид объекта недвижимости (здание, сооружение, объект незавершенного строительства)

кадастровый номер (обозначение) 13:12:0305001:290

Зона № 1

Номер контура	Номера характерных точек контура	Существующие			Уточненные			Метод определения координат	Средняя квадратическая погрешность определения координат характерной точки (Mt), м	Формулы, примененные для расчета средней квадратической погрешности определения координат характерной точки (Mt), м
		координаты, м		R, м	координаты, м		R, м			
		X	Y		X	Y				
1	2	3	4	5	6	7	8	9	10	11
—	—	—	—	—	—	—	—	—	—	—
	—	—	—	—	—	—	—			
	—	—	—	—	—	—	—			
	—	—	—	—	—	—	—			
	—	—	—	—	—	—	—			
	—	—	—	—	—	—	—			



1	2	3	4	5	6	7	8	9	10	11
—	—	—	—	—	—	—	—	—	—	—
—	—	—	—	—	—	—	—	—	—	—
—	—	—	—	—	—	—	—	—	—	—
—	—	—	—	—	—	—	—	—	—	—
—	—	—	—	—	—	—	—	—	—	—
—	—	—	—	—	—	—	—	—	—	—

**2. Характеристики здания, сооружения, объекта незавершенного строительства с кадастровым номером (обозначением) 13:12:0305001:457**

№ п/п	Наименование характеристики	Значение характеристики
1	2	3
1	Вид объекта недвижимости	Здание
2	Ранее присвоенный государственный учетный номер здания, сооружения, объекта незавершенного строительства (кадастровый, инвентарный или условный номер)	—
3	Кадастровый номер земельного участка (земельных участков), в границах которого (которых) расположено здание, сооружение, объект незавершенного строительства	13:12:0305001:144
4	Номер кадастрового квартала (кадастровых кварталов), в пределах которого (которых) расположено здание, сооружение, объекта незавершенного строительства	13:12:0305001
5	Адрес здания, сооружения, объекта незавершенного строительства	Республика Мордовия, р-н. Ковылкинский, с. Волгапино, ул. Советская, д. 6
	Местоположение здания, сооружения, объекта незавершенного строительства	—
	Дополнительные сведения о местоположении	—
6	Иные сведения	—

**1. Сведения о характерных точках контура**

вид объекта недвижимости (здание, сооружение, объект незавершенного строительства)

кадастровый номер (обозначение) 13:12:0305001:284

Зона № 1

Номер контура	Номера характерных точек контура	Существующие			Уточненные			Метод определения координат	Средняя квадратическая погрешность определения координат характерной точки (Mt), м	Формулы, примененные для расчета средней квадратической погрешности определения координат характерной точки (Mt), м
		координаты, м		R, м	координаты, м		R, м			
		X	Y		X	Y				
1	2	3	4	5	6	7	8	9	10	11
—	—	—	—	—	—	—	—	—	—	—
—	—	—	—	—	—	—	—	—	—	—
—	—	—	—	—	—	—	—	—	—	—
—	—	—	—	—	—	—	—	—	—	—
—	—	—	—	—	—	—	—	—	—	—

**2. Характеристики здания, сооружения, объекта незавершенного строительства с кадастровым номером (обозначением) 13:12:0305001:284**

№ п/п	Наименование характеристики	Значение характеристики
1	2	3
1	Вид объекта недвижимости	Здание
2	Ранее присвоенный государственный учетный номер здания, сооружения, объекта незавершенного строительства (кадастровый, инвентарный или условный номер)	—
3	Кадастровый номер земельного участка (земельных участков), в границах которого (которых) расположено здание, сооружение, объект незавершенного строительства	13:12:0305001:140
4	Номер кадастрового квартала (кадастровых кварталов), в пределах которого (которых) расположено здание, сооружение, объекта незавершенного строительства	13:12:0305001

1	2	3
5	Адрес здания, сооружения, объекта незавершенного строительства	Республика Мордовия, Ковылкинский район, с. Волгапино, ул. Советская, д. 12
	Местоположение здания, сооружения, объекта незавершенного строительства	—
	Дополнительные сведения о местоположении	—
6	Иные сведения	—

**1. Сведения о характерных точках контура**

вид объекта недвижимости (здание, сооружение, объект незавершенного строительства)

кадастровый номер (обозначение) 13:12:0305001:285

Зона № 1

Номер контура	Номера характерных точек контура	Существующие			Уточненные			Метод определения координат	Средняя квадратическая погрешность определения координат характерной точки (Mt), м	Формулы, примененные для расчета средней квадратической погрешности определения координат характерной точки (Mt), м
		координаты, м		R, м	координаты, м		R, м			
		X	Y		X	Y				
1	2	3	4	5	6	7	8	9	10	11
—	—	—	—	—	—	—	—	—	—	—
—	—	—	—	—	—	—	—	—	—	—
—	—	—	—	—	—	—	—	—	—	—
—	—	—	—	—	—	—	—	—	—	—
—	—	—	—	—	—	—	—	—	—	—

**2. Характеристики здания, сооружения, объекта незавершенного строительства с кадастровым номером (обозначением) 13:12:0305001:285**

№ п/п	Наименование характеристики	Значение характеристики
1	2	3
1	Вид объекта недвижимости	Здание
2	Ранее присвоенный государственный учетный номер здания, сооружения, объекта незавершенного строительства (кадастровый, инвентарный или условный номер)	—
3	Кадастровый номер земельного участка (земельных участков), в границах которого (которых) расположено здание, сооружение, объект незавершенного строительства	13:12:0305001:104

1	2	3
4	Номер кадастрового квартала (кадастровых кварталов), в пределах которого (которых) расположено здание, сооружение, объекта незавершенного строительства	13:12:0305001
5	Адрес здания, сооружения, объекта незавершенного строительства	Республика Мордовия, Ковылкинский р-н, с Волгапино, ул. Советская, д 19
	Местоположение здания, сооружения, объекта незавершенного строительства	—
	Дополнительные сведения о местоположении	—
6	Иные сведения	—

### 1. Сведения о характерных точках контура

вид объекта недвижимости (здание, сооружение, объект незавершенного строительства)

кадастровый номер (обозначение) 13:12:0305001:323

Зона № 1

Номер контура	Номера характерных точек контура	Существующие			Уточненные			Метод определения координат	Средняя квадратическая погрешность определения координат характерной точки (Mt), м	Формулы, примененные для расчета средней квадратической погрешности определения координат характерной точки (Mt), м
		координаты, м		R, м	координаты, м		R, м			
		X	Y		X	Y				
1	2	3	4	5	6	7	8	9	10	11
—	—	—	—	—	—	—	—	—	—	—
—	—	—	—	—	—	—	—			
—	—	—	—	—	—	—	—			
—	—	—	—	—	—	—	—			
—	—	—	—	—	—	—	—			
—	—	—	—	—	—	—	—			
—	—	—	—	—	—	—	—			

### 2. Характеристики здания, сооружения, объекта незавершенного строительства с кадастровым номером (обозначением) 13:12:0305001:323

№ п/п	Наименование характеристики	Значение характеристики
1	2	3
1	Вид объекта недвижимости	Здание







1	2	3	4	5	6	7	8	9	10	11
—	—	—	—	—	—	—	—	—	—	—
—	—	—	—	—	—	—	—	—	—	—
—	—	—	—	—	—	—	—	—	—	—
—	—	—	—	—	—	—	—	—	—	—
—	—	—	—	—	—	—	—	—	—	—
—	—	—	—	—	—	—	—	—	—	—
—	—	—	—	—	—	—	—	—	—	—
—	—	—	—	—	—	—	—	—	—	—

**2. Характеристики здания, сооружения, объекта незавершенного строительства с кадастровым номером (обозначением) 13:12:0305001:417**

№ п/п	Наименование характеристики	Значение характеристики
1	2	3
1	Вид объекта недвижимости	Здание
2	Ранее присвоенный государственный учетный номер здания, сооружения, объекта незавершенного строительства (кадастровый, инвентарный или условный номер)	—
3	Кадастровый номер земельного участка (земельных участков), в границах которого (которых) расположено здание, сооружение, объект незавершенного строительства	13:12:0305001:123
4	Номер кадастрового квартала (кадастровых кварталов), в пределах которого (которых) расположено здание, сооружение, объекта незавершенного строительства	13:12:0305001
5	Адрес здания, сооружения, объекта незавершенного строительства	Республика Мордовия, р-н. Ковылкинский, с. Волгапино, ул. Советская, д. 43
	Местоположение здания, сооружения, объекта незавершенного строительства	—
	Дополнительные сведения о местоположении	—
6	Иные сведения	—

**1. Сведения о характерных точках контура**

вид объекта недвижимости (здание, сооружение, объект незавершенного строительства) \_\_\_\_\_

кадастровый номер (обозначение) 13:12:0305001:416

Зона № 1

Номер контура	Номера характерных точек контура	Существующие			Уточненные			Метод определения координат	Средняя квадратическая погрешность определения координат характерной точки (Mt), м	Формулы, примененные для расчета средней квадратической погрешности определения координат характерной точки (Mt), м
		координаты, м		R, м	координаты, м		R, м			
		X	Y		X	Y				
1	2	3	4	5	6	7	8	9	10	11
—	—	—	—	—	—	—	—	—	—	—
—	—	—	—	—	—	—	—			
—	—	—	—	—	—	—	—			
—	—	—	—	—	—	—	—			
—	—	—	—	—	—	—	—			

**2. Характеристики здания, сооружения, объекта незавершенного строительства с кадастровым номером (обозначением) 13:12:0305001:416**

№ п/п	Наименование характеристики	Значение характеристики
1	2	3
1	Вид объекта недвижимости	Здание
2	Ранее присвоенный государственный учетный номер здания, сооружения, объекта незавершенного строительства (кадастровый, инвентарный или условный номер)	—
3	Кадастровый номер земельного участка (земельных участков), в границах которого (которых) расположено здание, сооружение, объект незавершенного строительства	13:12:0305001:121
4	Номер кадастрового квартала (кадастровых кварталов), в пределах которого (которых) расположено здание, сооружение, объекта незавершенного строительства	13:12:0305001

1	2	3
5	Адрес здания, сооружения, объекта незавершенного строительства	Республика Мордовия, Ковылкинский район, с. Волгапино, ул. Советская, д. 39
	Местоположение здания, сооружения, объекта незавершенного строительства	—
	Дополнительные сведения о местоположении	—
6	Иные сведения	—

### 1. Сведения о характерных точках контура

вид объекта недвижимости (здание, сооружение, объект незавершенного строительства)

кадастровый номер (обозначение) 13:12:0305001:532

Зона № 1

Номер контура	Номера характерных точек контура	Существующие			Уточненные			Метод определения координат	Средняя квадратическая погрешность определения координат характерной точки (Mt), м	Формулы, примененные для расчета средней квадратической погрешности определения координат характерной точки (Mt), м
		координаты, м		R, м	координаты, м		R, м			
		X	Y		X	Y				
1	2	3	4	5	6	7	8	9	10	11
—	—	—	—	—	—	—	—	—	—	—
—	—	—	—	—	—	—	—	—	—	—
—	—	—	—	—	—	—	—	—	—	—
—	—	—	—	—	—	—	—	—	—	—
—	—	—	—	—	—	—	—	—	—	—

### 2. Характеристики здания, сооружения, объекта незавершенного строительства с кадастровым номером (обозначением) 13:12:0305001:532

№ п/п	Наименование характеристики	Значение характеристики
1	2	3
1	Вид объекта недвижимости	Здание
2	Ранее присвоенный государственный учетный номер здания, сооружения, объекта незавершенного строительства (кадастровый, инвентарный или условный номер)	—
3	Кадастровый номер земельного участка (земельных участков), в границах которого (которых) расположено здание, сооружение, объект незавершенного строительства	13:12:0305001:275





1	2	3	4	5	6	7	8	9	10	11
—	—	—	—	—	—	—	—	—	—	—
—	—	—	—	—	—	—	—	—	—	—
—	—	—	—	—	—	—	—	—	—	—
—	—	—	—	—	—	—	—	—	—	—
—	—	—	—	—	—	—	—	—	—	—
—	—	—	—	—	—	—	—	—	—	—

**2. Характеристики здания, сооружения, объекта незавершенного строительства с кадастровым номером (обозначением) 13:24:0101073:236**

№ п/п	Наименование характеристики	Значение характеристики
1	2	3
1	Вид объекта недвижимости	Здание
2	Ранее присвоенный государственный учетный номер здания, сооружения, объекта незавершенного строительства (кадастровый, инвентарный или условный номер)	—
3	Кадастровый номер земельного участка (земельных участков), в границах которого (которых) расположено здание, сооружение, объект незавершенного строительства	13:12:0305001:138
4	Номер кадастрового квартала (кадастровых кварталов), в пределах которого (которых) расположено здание, сооружение, объекта незавершенного строительства	13:12:0305001
5	Адрес здания, сооружения, объекта незавершенного строительства	Республика Мордовия, Ковылкинский муниципальный район, Изосимовское сельское поселение, село Волгапино, улица Советская, дом 16
	Местоположение здания, сооружения, объекта незавершенного строительства	—
	Дополнительные сведения о местоположении	—
6	Иные сведения	—

**1. Сведения о характерных точках контура**

вид объекта недвижимости (здание, сооружение, объект незавершенного строительства) \_\_\_\_\_

кадастровый номер (обозначение) 13:12:0305001:341

Зона № 1

Номер контура	Номера характерных точек контура	Существующие			Уточненные			Метод определения координат	Средняя квадратическая погрешность определения координат характерной точки (Mt), м	Формулы, примененные для расчета средней квадратической погрешности определения координат характерной точки (Mt), м
		координаты, м		R, м	координаты, м		R, м			
		X	Y		X	Y				
1	2	3	4	5	6	7	8	9	10	11
—	—	—	—	—	—	—	—	—	—	—
—	—	—	—	—	—	—	—			
—	—	—	—	—	—	—	—			
—	—	—	—	—	—	—	—			
—	—	—	—	—	—	—	—			

**2. Характеристики здания, сооружения, объекта незавершенного строительства с кадастровым номером (обозначением) 13:12:0305001:341**

№ п/п	Наименование характеристики	Значение характеристики
1	2	3
1	Вид объекта недвижимости	Здание
2	Ранее присвоенный государственный учетный номер здания, сооружения, объекта незавершенного строительства (кадастровый, инвентарный или условный номер)	—
3	Кадастровый номер земельного участка (земельных участков), в границах которого (которых) расположено здание, сооружение, объект незавершенного строительства	13:12:0305001:142
4	Номер кадастрового квартала (кадастровых кварталов), в пределах которого (которых) расположено здание, сооружение, объекта незавершенного строительства	13:12:0305001

1	2	3
5	Адрес здания, сооружения, объекта незавершенного строительства	Республика Мордовия, р-н. Ковылкинский, с. Волгапино, ул. Советская, д. 10
	Местоположение здания, сооружения, объекта незавершенного строительства	—
	Дополнительные сведения о местоположении	—
6	Иные сведения	—

### 1. Сведения о характерных точках контура

вид объекта недвижимости (здание, сооружение, объект незавершенного строительства)

кадастровый номер (обозначение) 13:12:0305001:523

Зона № 1

Номер контура	Номера характерных точек контура	Существующие			Уточненные			Метод определения координат	Средняя квадратическая погрешность определения координат характерной точки (Mt), м	Формулы, примененные для расчета средней квадратической погрешности определения координат характерной точки (Mt), м
		координаты, м		R, м	координаты, м		R, м			
		X	Y		X	Y				
1	2	3	4	5	6	7	8	9	10	11
—	—	—	—	—	—	—	—	—	—	—
	—	—	—	—	—	—	—			
	—	—	—	—	—	—	—			
	—	—	—	—	—	—	—			
	—	—	—	—	—	—	—			
	—	—	—	—	—	—	—			
	—	—	—	—	—	—	—			

### 2. Характеристики здания, сооружения, объекта незавершенного строительства с кадастровым номером (обозначением) 13:12:0305001:523

№ п/п	Наименование характеристики	Значение характеристики
1	2	3
1	Вид объекта недвижимости	Здание
2	Ранее присвоенный государственный учетный номер здания, сооружения, объекта незавершенного строительства (кадастровый, инвентарный или условный номер)	—



1	2	3
3	Кадастровый номер земельного участка (земельных участков), в границах которого (которых) расположено здание, сооружение, объект незавершенного строительства	13:12:0305001:143
4	Номер кадастрового квартала (кадастровых кварталов), в пределах которого (которых) расположено здание, сооружение, объекта незавершенного строительства	13:12:0305001
5	Адрес здания, сооружения, объекта незавершенного строительства	Республика Мордовия, р-н. Ковылкинский, с. Волгапино, ул. Советская, д. 8
	Местоположение здания, сооружения, объекта незавершенного строительства	—
	Дополнительные сведения о местоположении	—
6	Иные сведения	—

### 1. Сведения о характерных точках контура

вид объекта недвижимости (здание, сооружение, объект незавершенного строительства)

кадастровый номер (обозначение) 13:12:0305001:541

Зона № 1

Номер контура	Номера характерных точек контура	Существующие			Уточненные			Метод определения координат	Средняя квадратическая погрешность определения координат характерной точки (Mt), м	Формулы, примененные для расчета средней квадратической погрешности определения координат характерной точки (Mt), м
		координаты, м		R, м	координаты, м		R, м			
		X	Y		X	Y				
1	2	3	4	5	6	7	8	9	10	11
—	—	—	—	—	—	—	—	—	—	—
	—	—	—	—	—	—	—			
	—	—	—	—	—	—	—			
	—	—	—	—	—	—	—			
	—	—	—	—	—	—	—			

### 2. Характеристики здания, сооружения, объекта незавершенного строительства с кадастровым номером (обозначением) 13:12:0305001:541

№ п/п	Наименование характеристики	Значение характеристики
1	2	3
1	Вид объекта недвижимости	Здание





1	2	3	4	5	6	7	8	9	10	11
—	—	—	—	—	—	—	—	—	—	—
—	—	—	—	—	—	—	—	—	—	—
—	—	—	—	—	—	—	—	—	—	—
—	—	—	—	—	—	—	—	—	—	—
—	—	—	—	—	—	—	—	—	—	—
—	—	—	—	—	—	—	—	—	—	—

**2. Характеристики здания, сооружения, объекта незавершенного строительства с кадастровым номером (обозначением) 13:24:0104081:132**

№ п/п	Наименование характеристики	Значение характеристики
1	2	3
1	Вид объекта недвижимости	Здание
2	Ранее присвоенный государственный учетный номер здания, сооружения, объекта незавершенного строительства (кадастровый, инвентарный или условный номер)	—
3	Кадастровый номер земельного участка (земельных участков), в границах которого (которых) расположено здание, сооружение, объект незавершенного строительства	13:24:0305001:111
4	Номер кадастрового квартала (кадастровых кварталов), в пределах которого (которых) расположено здание, сооружение, объекта незавершенного строительства	13:12:0305001
5	Адрес здания, сооружения, объекта незавершенного строительства	Республика Мордовия, Ковылкинский район, с. Волгапино, ул Советская, д 31
	Местоположение здания, сооружения, объекта незавершенного строительства	—
	Дополнительные сведения о местоположении	—
6	Иные сведения	—

**1. Сведения о характерных точках контура**

вид объекта недвижимости (здание, сооружение, объект незавершенного строительства) \_\_\_\_\_

кадастровый номер (обозначение) 13:24:0104089:186

Зона № 1

Номер контура	Номера характерных точек контура	Существующие			Уточненные			Метод определения координат	Средняя квадратическая погрешность определения координат характерной точки (Mt), м	Формулы, примененные для расчета средней квадратической погрешности определения координат характерной точки (Mt), м
		координаты, м		R, м	координаты, м		R, м			
		X	Y		X	Y				
1	2	3	4	5	6	7	8	9	10	11
—	—	—	—	—	—	—	—	—	—	—
	—	—	—	—	—	—	—			
	—	—	—	—	—	—	—			
	—	—	—	—	—	—	—			
	—	—	—	—	—	—	—			
	—	—	—	—	—	—	—			
	—	—	—	—	—	—	—			
	—	—	—	—	—	—	—			
	—	—	—	—	—	—	—			

**2. Характеристики здания, сооружения, объекта незавершенного строительства с кадастровым номером (обозначением) 13:24:0104089:186**

№ п/п	Наименование характеристики	Значение характеристики
1	2	3
1	Вид объекта недвижимости	Здание
2	Ранее присвоенный государственный учетный номер здания, сооружения, объекта незавершенного строительства (кадастровый, инвентарный или условный номер)	—
3	Кадастровый номер земельного участка (земельных участков), в границах которого (которых) расположено здание, сооружение, объект незавершенного строительства	13:24:0104089:118

1	2	3
4	Номер кадастрового квартала (кадастровых кварталов), в пределах которого (которых) расположено здание, сооружение, объекта незавершенного строительства	13:12:0305001
5	Адрес здания, сооружения, объекта незавершенного строительства	Республика Мордовия, р-н. Ковылкинский, с. Волгапино, ул. Советская, д. 35
	Местоположение здания, сооружения, объекта незавершенного строительства	—
	Дополнительные сведения о местоположении	—
6	Иные сведения	—

### 1. Сведения о характерных точках контура

вид объекта недвижимости (здание, сооружение, объект незавершенного строительства)

кадастровый номер (обозначение) 13:12:0305001:289

Зона № 1

Номер контура	Номера характерных точек контура	Существующие			Уточненные			Метод определения координат	Средняя квадратическая погрешность определения координат характерной точки (Mt), м	Формулы, примененные для расчета средней квадратической погрешности определения координат характерной точки (Mt), м
		координаты, м		R, м	координаты, м		R, м			
		X	Y		X	Y				
1	2	3	4	5	6	7	8	9	10	11
—	—	—	—	—	—	—	—	—	—	—
—	—	—	—	—	—	—	—	—	—	—
—	—	—	—	—	—	—	—	—	—	—
—	—	—	—	—	—	—	—	—	—	—

### 2. Характеристики здания, сооружения, объекта незавершенного строительства с кадастровым номером (обозначением) 13:12:0305001:289

№ п/п	Наименование характеристики	Значение характеристики
1	2	3
1	Вид объекта недвижимости	Здание
2	Ранее присвоенный государственный учетный номер здания, сооружения, объекта незавершенного строительства (кадастровый, инвентарный или условный номер)	—









1	2	3	4	5	6	7	8	9	10	11
—	—	—	—	—	—	—	—	—	—	—
—	—	—	—	—	—	—	—	—	—	—
—	—	—	—	—	—	—	—	—	—	—
—	—	—	—	—	—	—	—	—	—	—
—	—	—	—	—	—	—	—	—	—	—
—	—	—	—	—	—	—	—	—	—	—
—	—	—	—	—	—	—	—	—	—	—
—	—	—	—	—	—	—	—	—	—	—

**2. Характеристики здания, сооружения, объекта незавершенного строительства с кадастровым номером (обозначением) 13:12:0305001:351**

№ п/п	Наименование характеристики	Значение характеристики
1	2	3
1	Вид объекта недвижимости	Здание
2	Ранее присвоенный государственный учетный номер здания, сооружения, объекта незавершенного строительства (кадастровый, инвентарный или условный номер)	—
3	Кадастровый номер земельного участка (земельных участков), в границах которого (которых) расположено здание, сооружение, объект незавершенного строительства	13:12:0305001:694
4	Номер кадастрового квартала (кадастровых кварталов), в пределах которого (которых) расположено здание, сооружение, объекта незавершенного строительства	13:12:0305001
5	Адрес здания, сооружения, объекта незавершенного строительства	Республика Мордовия, Ковылкинский муниципальный район, Изосимовское сельское поселение, село Волгапино, улица Луговая, дом 6
	Местоположение здания, сооружения, объекта незавершенного строительства	—
	Дополнительные сведения о местоположении	—
6	Иные сведения	—

**1. Сведения о характерных точках контура**

вид объекта недвижимости (здание, сооружение, объект незавершенного строительства) \_\_\_\_\_

кадастровый номер (обозначение) 13:12:0305001:412 \_\_\_\_\_

Зона № 1

Номер контура	Номера характерных точек контура	Существующие			Уточненные			Метод определения координат	Средняя квадратическая погрешность определения координат характерной точки (Mt), м	Формулы, примененные для расчета средней квадратической погрешности определения координат характерной точки (Mt), м
		координаты, м		R, м	координаты, м		R, м			
		X	Y		X	Y				
1	2	3	4	5	6	7	8	9	10	11
—	—	—	—	—	—	—	—	—	—	—
	—	—	—	—	—	—	—			
	—	—	—	—	—	—	—			
	—	—	—	—	—	—	—			
	—	—	—	—	—	—	—			
	—	—	—	—	—	—	—			
	—	—	—	—	—	—	—			
	—	—	—	—	—	—	—			
	—	—	—	—	—	—	—			

**2. Характеристики здания, сооружения, объекта незавершенного строительства с кадастровым номером (обозначением) 13:12:0305001:412**

№ п/п	Наименование характеристики	Значение характеристики
1	2	3
1	Вид объекта недвижимости	Здание
2	Ранее присвоенный государственный учетный номер здания, сооружения, объекта незавершенного строительства (кадастровый, инвентарный или условный номер)	—
3	Кадастровый номер земельного участка (земельных участков), в границах которого (которых) расположено здание, сооружение, объект незавершенного строительства	—

1	2	3
4	Номер кадастрового квартала (кадастровых кварталов), в пределах которого (которых) расположено здание, сооружение, объекта незавершенного строительства	13:12:0305001
5	Адрес здания, сооружения, объекта незавершенного строительства	Республика Мордовия, Ковылкинский р-н, с Волгапино, ул Луговая, д 8
	Местоположение здания, сооружения, объекта незавершенного строительства	—
	Дополнительные сведения о местоположении	—
6	Иные сведения	—

### 1. Сведения о характерных точках контура

вид объекта недвижимости (здание, сооружение, объект незавершенного строительства)

кадастровый номер (обозначение) 13:12:0305001:384

Зона № 1

Номер контура	Номера характерных точек контура	Существующие			Уточненные			Метод определения координат	Средняя квадратическая погрешность определения координат характерной точки (Mt), м	Формулы, примененные для расчета средней квадратической погрешности определения координат характерной точки (Mt), м
		координаты, м		R, м	координаты, м		R, м			
		X	Y		X	Y				
1	2	3	4	5	6	7	8	9	10	11
—	—	—	—	—	—	—	—	—	—	—
	—	—	—	—	—	—	—			
	—	—	—	—	—	—	—			
	—	—	—	—	—	—	—			
	—	—	—	—	—	—	—			
	—	—	—	—	—	—	—			
	—	—	—	—	—	—	—			

### 2. Характеристики здания, сооружения, объекта незавершенного строительства с кадастровым номером (обозначением) 13:12:0305001:384

№ п/п	Наименование характеристики	Значение характеристики
1	2	3
1	Вид объекта недвижимости	Здание





1	2	3	4	5	6	7	8	9	10	11
—	—	—	—	—	—	—	—	—	—	—
—	—	—	—	—	—	—	—	—	—	—
—	—	—	—	—	—	—	—	—	—	—
—	—	—	—	—	—	—	—	—	—	—
—	—	—	—	—	—	—	—	—	—	—
—	—	—	—	—	—	—	—	—	—	—
—	—	—	—	—	—	—	—	—	—	—
—	—	—	—	—	—	—	—	—	—	—

**2. Характеристики здания, сооружения, объекта незавершенного строительства с кадастровым номером (обозначением) 13:12:0305001:429**

№ п/п	Наименование характеристики	Значение характеристики
1	2	3
1	Вид объекта недвижимости	Здание
2	Ранее присвоенный государственный учетный номер здания, сооружения, объекта незавершенного строительства (кадастровый, инвентарный или условный номер)	—
3	Кадастровый номер земельного участка (земельных участков), в границах которого (которых) расположено здание, сооружение, объект незавершенного строительства	—
4	Номер кадастрового квартала (кадастровых кварталов), в пределах которого (которых) расположено здание, сооружение, объекта незавершенного строительства	13:12:0305001
5	Адрес здания, сооружения, объекта незавершенного строительства	Республика Мордовия, р-н. Ковылкинский, с. Волгапино, ул. Луговая, д. 14
	Местоположение здания, сооружения, объекта незавершенного строительства	—
	Дополнительные сведения о местоположении	—
6	Иные сведения	—

**1. Сведения о характерных точках контура**

вид объекта недвижимости (здание, сооружение, объект незавершенного строительства) \_\_\_\_\_

кадастровый номер (обозначение) 13:12:0305001:312

Зона № 1

Номер контура	Номера характерных точек контура	Существующие			Уточненные			Метод определения координат	Средняя квадратическая погрешность определения координат характерной точки (Mt), м	Формулы, примененные для расчета средней квадратической погрешности определения координат характерной точки (Mt), м
		координаты, м		R, м	координаты, м		R, м			
		X	Y		X	Y				
1	2	3	4	5	6	7	8	9	10	11
—	—	—	—	—	—	—	—	—	—	—
—	—	—	—	—	—	—	—			
—	—	—	—	—	—	—	—			
—	—	—	—	—	—	—	—			
—	—	—	—	—	—	—	—			
—	—	—	—	—	—	—	—			
—	—	—	—	—	—	—	—			
—	—	—	—	—	—	—	—			
—	—	—	—	—	—	—	—			

**2. Характеристики здания, сооружения, объекта незавершенного строительства с кадастровым номером (обозначением) 13:12:0305001:312**

№ п/п	Наименование характеристики	Значение характеристики
1	2	3
1	Вид объекта недвижимости	Здание
2	Ранее присвоенный государственный учетный номер здания, сооружения, объекта незавершенного строительства (кадастровый, инвентарный или условный номер)	—
3	Кадастровый номер земельного участка (земельных участков), в границах которого (которых) расположено здание, сооружение, объект незавершенного строительства	13:12:0305001:178







1	2	3	4	5	6	7	8	9	10	11
—	—	—	—	—	—	—	—	—	—	—
—	—	—	—	—	—	—	—	—	—	—
—	—	—	—	—	—	—	—	—	—	—
—	—	—	—	—	—	—	—	—	—	—

**2. Характеристики здания, сооружения, объекта незавершенного строительства с кадастровым номером (обозначением) 13:12:0305001:361**

№ п/п	Наименование характеристики	Значение характеристики
1	2	3
1	Вид объекта недвижимости	Здание
2	Ранее присвоенный государственный учетный номер здания, сооружения, объекта незавершенного строительства (кадастровый, инвентарный или условный номер)	—
3	Кадастровый номер земельного участка (земельных участков), в границах которого (которых) расположено здание, сооружение, объект незавершенного строительства	13:12:0305001:88
4	Номер кадастрового квартала (кадастровых кварталов), в пределах которого (которых) расположено здание, сооружение, объекта незавершенного строительства	13:12:0305001
5	Адрес здания, сооружения, объекта незавершенного строительства	Республика Мордовия, Ковылкинский р-н, с Волгапино, ул Луговая, д 20
	Местоположение здания, сооружения, объекта незавершенного строительства	—
	Дополнительные сведения о местоположении	—
6	Иные сведения	—

**1. Сведения о характерных точках контура**

вид объекта недвижимости (здание, сооружение, объект незавершенного строительства) \_\_\_\_\_

кадастровый номер (обозначение) 13:12:0305001:451

Зона № 1

Номер контура	Номера характерных точек контура	Существующие			Уточненные			Метод определения координат	Средняя квадратическая погрешность определения координат характерной точки (Mt), м	Формулы, примененные для расчета средней квадратической погрешности определения координат характерной точки (Mt), м
		координаты, м		R, м	координаты, м		R, м			
		X	Y		X	Y				
1	2	3	4	5	6	7	8	9	10	11
—	—	—	—	—	—	—	—	—	—	—
—	—	—	—	—	—	—	—			
—	—	—	—	—	—	—	—			
—	—	—	—	—	—	—	—			
—	—	—	—	—	—	—	—			

**2. Характеристики здания, сооружения, объекта незавершенного строительства с кадастровым номером (обозначением) 13:12:0305001:451**

№ п/п	Наименование характеристики	Значение характеристики
1	2	3
1	Вид объекта недвижимости	Здание
2	Ранее присвоенный государственный учетный номер здания, сооружения, объекта незавершенного строительства (кадастровый, инвентарный или условный номер)	—
3	Кадастровый номер земельного участка (земельных участков), в границах которого (которых) расположено здание, сооружение, объект незавершенного строительства	—
4	Номер кадастрового квартала (кадастровых кварталов), в пределах которого (которых) расположено здание, сооружение, объекта незавершенного строительства	13:12:0305001

1	2	3
5	Адрес здания, сооружения, объекта незавершенного строительства	Республика Мордовия, р-н. Ковылкинский, с. Волгапино, ул. Луговая, д. 22
	Местоположение здания, сооружения, объекта незавершенного строительства	—
	Дополнительные сведения о местоположении	—
6	Иные сведения	—

**1. Сведения о характерных точках контура**

вид объекта недвижимости (здание, сооружение, объект незавершенного строительства)

кадастровый номер (обозначение) 13:12:0305001:538

Зона № 1

Номер контура	Номера характерных точек контура	Существующие			Уточненные			Метод определения координат	Средняя квадратическая погрешность определения координат характерной точки (Mt), м	Формулы, примененные для расчета средней квадратической погрешности определения координат характерной точки (Mt), м
		координаты, м		R, м	координаты, м		R, м			
		X	Y		X	Y				
1	2	3	4	5	6	7	8	9	10	11
—	—	—	—	—	—	—	—	—	—	—
	—	—	—	—	—	—	—			
	—	—	—	—	—	—	—			
	—	—	—	—	—	—	—			
	—	—	—	—	—	—	—			
	—	—	—	—	—	—	—			
	—	—	—	—	—	—	—			
	—	—	—	—	—	—	—			
	—	—	—	—	—	—	—			

**2. Характеристики здания, сооружения, объекта незавершенного строительства с кадастровым номером (обозначением) 13:12:0305001:538**

№ п/п	Наименование характеристики	Значение характеристики
1	2	3
1	Вид объекта недвижимости	Здание





1	2	3	4	5	6	7	8	9	10	11
—	—	—	—	—	—	—	—	—	—	—
—	—	—	—	—	—	—	—	—	—	—
—	—	—	—	—	—	—	—	—	—	—
—	—	—	—	—	—	—	—	—	—	—
—	—	—	—	—	—	—	—	—	—	—
—	—	—	—	—	—	—	—	—	—	—
—	—	—	—	—	—	—	—	—	—	—
—	—	—	—	—	—	—	—	—	—	—
—	—	—	—	—	—	—	—	—	—	—
—	—	—	—	—	—	—	—	—	—	—

**2. Характеристики здания, сооружения, объекта незавершенного строительства с кадастровым номером (обозначением) 13:12:0305001:385**

№ п/п	Наименование характеристики	Значение характеристики
1	2	3
1	Вид объекта недвижимости	Здание
2	Ранее присвоенный государственный учетный номер здания, сооружения, объекта незавершенного строительства (кадастровый, инвентарный или условный номер)	—
3	Кадастровый номер земельного участка (земельных участков), в границах которого (которых) расположено здание, сооружение, объект незавершенного строительства	13:12:0305001:83
4	Номер кадастрового квартала (кадастровых кварталов), в пределах которого (которых) расположено здание, сооружение, объекта незавершенного строительства	13:12:0305001
5	Адрес здания, сооружения, объекта незавершенного строительства	Республика Мордовия, Ковылкинский р-н, с Волгапино, ул Луговая, д 30
	Местоположение здания, сооружения, объекта незавершенного строительства	—
	Дополнительные сведения о местоположении	—
6	Иные сведения	—



**1. Сведения о характерных точках контура**

вид объекта недвижимости (здание, сооружение, объект незавершенного строительства)

кадастровый номер (обозначение) 13:12:0305001:409

Зона № 1

Номер контура	Номера характерных точек контура	Существующие			Уточненные			Метод определения координат	Средняя квадратическая погрешность определения координат характерной точки (Mt), м	Формулы, примененные для расчета средней квадратической погрешности определения координат характерной точки (Mt), м
		координаты, м		R, м	координаты, м		R, м			
		X	Y		X	Y				
1	2	3	4	5	6	7	8	9	10	11

13:12:0305001:409(1)

13:12:0305001:409(1)	95	—	—	—	389 507,18	1 200 070,15	—	—	—	—
	96	—	—	—	389 493,11	1 200 068,41	—			
	97	—	—	—	389 492,04	1 200 079,79	—			
	98	—	—	—	389 490,82	1 200 088,05	—			
	99	—	—	—	389 487,51	1 200 129,71	—			
	100	—	—	—	389 483,88	1 200 137,01	—			
	101	—	—	—	389 482,79	1 200 143,19	—			
	102	—	—	—	389 474,94	1 200 213,88	—			

1	2	3	4	5	6	7	8	9	10	11
13:12:03 05001:4 09(1)	103	—	—	—	389 493,44	1 200 215,63	—	—	—	—
	104	—	—	—	389 505,87	1 200 115,15	—			
	105	—	—	—	389 501,69	1 200 114,63	—			
	106	—	—	—	389 503,21	1 200 102,29	—			
	95	—	—	—	389 507,18	1 200 070,15	—			

13:12:0305001:409(2)

13:12:03 05001:4 09(2)	2354	—	—	—	389 505,27	1 200 078,27	—	—	—	—
	2355	—	—	—	389 503,52	1 200 091,31	—			
	2356	—	—	—	389 495,98	1 200 090,30	—			
	2357	—	—	—	389 497,73	1 200 077,26	—			
	2354	—	—	—	389 505,27	1 200 078,27	—			

**2. Характеристики здания, сооружения, объекта незавершенного строительства с кадастровым номером (обозначением) 13:12:0305001:409**

№ п/п	Наименование характеристики	Значение характеристики
1	2	3
1	Вид объекта недвижимости	Здание





1	2	3	4	5	6	7	8	9	10	11
—	—	—	—	—	—	—	—	—	—	—
—	—	—	—	—	—	—	—	—	—	—
—	—	—	—	—	—	—	—	—	—	—
—	—	—	—	—	—	—	—	—	—	—
—	—	—	—	—	—	—	—	—	—	—
—	—	—	—	—	—	—	—	—	—	—
—	—	—	—	—	—	—	—	—	—	—
—	—	—	—	—	—	—	—	—	—	—

**2. Характеристики здания, сооружения, объекта незавершенного строительства с кадастровым номером (обозначением) 13:12:0305001:410**

№ п/п	Наименование характеристики	Значение характеристики
1	2	3
1	Вид объекта недвижимости	Здание
2	Ранее присвоенный государственный учетный номер здания, сооружения, объекта незавершенного строительства (кадастровый, инвентарный или условный номер)	—
3	Кадастровый номер земельного участка (земельных участков), в границах которого (которых) расположено здание, сооружение, объект незавершенного строительства	13:12:0305001:691
4	Номер кадастрового квартала (кадастровых кварталов), в пределах которого (которых) расположено здание, сооружение, объекта незавершенного строительства	13:12:0305001
5	Адрес здания, сооружения, объекта незавершенного строительства	Республика Мордовия, Ковылкинский р-н, с Волгапино, ул Луговая, д 38
	Местоположение здания, сооружения, объекта незавершенного строительства	—
	Дополнительные сведения о местоположении	—
6	Иные сведения	—

**1. Сведения о характерных точках контура**

вид объекта недвижимости (здание, сооружение, объект незавершенного строительства) \_\_\_\_\_

кадастровый номер (обозначение) 13:12:0305001:542

Зона № 1

Номер контура	Номера характерных точек контура	Существующие			Уточненные			Метод определения координат	Средняя квадратическая погрешность определения координат характерной точки (Mt), м	Формулы, примененные для расчета средней квадратической погрешности определения координат характерной точки (Mt), м
		координаты, м		R, м	координаты, м		R, м			
		X	Y		X	Y				
1	2	3	4	5	6	7	8	9	10	11
—	—	—	—	—	—	—	—	—	—	—
—	—	—	—	—	—	—	—			
—	—	—	—	—	—	—	—			
—	—	—	—	—	—	—	—			
—	—	—	—	—	—	—	—			

**2. Характеристики здания, сооружения, объекта незавершенного строительства с кадастровым номером (обозначением) 13:12:0305001:542**

№ п/п	Наименование характеристики	Значение характеристики
1	2	3
1	Вид объекта недвижимости	Здание
2	Ранее присвоенный государственный учетный номер здания, сооружения, объекта незавершенного строительства (кадастровый, инвентарный или условный номер)	—
3	Кадастровый номер земельного участка (земельных участков), в границах которого (которых) расположено здание, сооружение, объект незавершенного строительства	13:12:0305001:78
4	Номер кадастрового квартала (кадастровых кварталов), в пределах которого (которых) расположено здание, сооружение, объекта незавершенного строительства	13:12:0305001







1	2	3	4	5	6	7	8	9	10	11
—	—	—	—	—	—	—	—	—	—	—
—	—	—	—	—	—	—	—	—	—	—
—	—	—	—	—	—	—	—	—	—	—
—	—	—	—	—	—	—	—	—	—	—
—	—	—	—	—	—	—	—	—	—	—
—	—	—	—	—	—	—	—	—	—	—
—	—	—	—	—	—	—	—	—	—	—

**2. Характеристики здания, сооружения, объекта незавершенного строительства с кадастровым номером (обозначением) 13:12:0305001:509**

№ п/п	Наименование характеристики	Значение характеристики
1	2	3
1	Вид объекта недвижимости	Здание
2	Ранее присвоенный государственный учетный номер здания, сооружения, объекта незавершенного строительства (кадастровый, инвентарный или условный номер)	—
3	Кадастровый номер земельного участка (земельных участков), в границах которого (которых) расположено здание, сооружение, объект незавершенного строительства	13:12:0305001:76
4	Номер кадастрового квартала (кадастровых кварталов), в пределах которого (которых) расположено здание, сооружение, объекта незавершенного строительства	13:12:0305001
5	Адрес здания, сооружения, объекта незавершенного строительства	Республика Мордовия, р-н. Ковылкинский, с. Волгапино, ул. Луговая, д. 42
	Местоположение здания, сооружения, объекта незавершенного строительства	—
	Дополнительные сведения о местоположении	—
6	Иные сведения	—

**1. Сведения о характерных точках контура**

вид объекта недвижимости (здание, сооружение, объект незавершенного строительства) \_\_\_\_\_

кадастровый номер (обозначение) 13:12:0305001:477

Зона № 1

Номер контура	Номера характерных точек контура	Существующие			Уточненные			Метод определения координат	Средняя квадратическая погрешность определения координат характерной точки (Mt), м	Формулы, примененные для расчета средней квадратической погрешности определения координат характерной точки (Mt), м
		координаты, м		R, м	координаты, м		R, м			
		X	Y		X	Y				
1	2	3	4	5	6	7	8	9	10	11
—	—	—	—	—	—	—	—	—	—	—
—	—	—	—	—	—	—	—			
—	—	—	—	—	—	—	—			
—	—	—	—	—	—	—	—			
—	—	—	—	—	—	—	—			
—	—	—	—	—	—	—	—			
—	—	—	—	—	—	—	—			
—	—	—	—	—	—	—	—			
—	—	—	—	—	—	—	—			
—	—	—	—	—	—	—	—			
—	—	—	—	—	—	—	—			
—	—	—	—	—	—	—	—			
—	—	—	—	—	—	—	—			

**2. Характеристики здания, сооружения, объекта незавершенного строительства с кадастровым номером (обозначением) 13:12:0305001:477**

№ п/п	Наименование характеристики	Значение характеристики
1	2	3
1	Вид объекта недвижимости	Здание
2	Ранее присвоенный государственный учетный номер здания, сооружения, объекта незавершенного строительства (кадастровый, инвентарный или условный номер)	—







1	2	3	4	5	6	7	8	9	10	11
—	—	—	—	—	—	—	—	—	—	—
—	—	—	—	—	—	—	—	—	—	—
—	—	—	—	—	—	—	—	—	—	—
—	—	—	—	—	—	—	—	—	—	—
—	—	—	—	—	—	—	—	—	—	—
—	—	—	—	—	—	—	—	—	—	—
—	—	—	—	—	—	—	—	—	—	—
—	—	—	—	—	—	—	—	—	—	—

**2. Характеристики здания, сооружения, объекта незавершенного строительства с кадастровым номером (обозначением) 13:12:0305001:511**

№ п/п	Наименование характеристики	Значение характеристики
1	2	3
1	Вид объекта недвижимости	Здание
2	Ранее присвоенный государственный учетный номер здания, сооружения, объекта незавершенного строительства (кадастровый, инвентарный или условный номер)	—
3	Кадастровый номер земельного участка (земельных участков), в границах которого (которых) расположено здание, сооружение, объект незавершенного строительства	13:12:0305001:67
4	Номер кадастрового квартала (кадастровых кварталов), в пределах которого (которых) расположено здание, сооружение, объекта незавершенного строительства	13:12:0305001
5	Адрес здания, сооружения, объекта незавершенного строительства	Республика Мордовия, р-н. Ковылкинский, с. Волгапино, ул. Луговая, д. 70
	Местоположение здания, сооружения, объекта незавершенного строительства	—
	Дополнительные сведения о местоположении	—
6	Иные сведения	—

**1. Сведения о характерных точках контура**

вид объекта недвижимости (здание, сооружение, объект незавершенного строительства) \_\_\_\_\_

кадастровый номер (обозначение) 13:12:0305001:363

Зона № 1

Номер контура	Номера характерных точек контура	Существующие			Уточненные			Метод определения координат	Средняя квадратическая погрешность определения координат характерной точки (Mt), м	Формулы, примененные для расчета средней квадратической погрешности определения координат характерной точки (Mt), м
		координаты, м		R, м	координаты, м		R, м			
		X	Y		X	Y				
1	2	3	4	5	6	7	8	9	10	11
—	—	—	—	—	—	—	—	—	—	—
—	—	—	—	—	—	—	—			
—	—	—	—	—	—	—	—			
—	—	—	—	—	—	—	—			
—	—	—	—	—	—	—	—			
—	—	—	—	—	—	—	—			
—	—	—	—	—	—	—	—			
—	—	—	—	—	—	—	—			
—	—	—	—	—	—	—	—			

**2. Характеристики здания, сооружения, объекта незавершенного строительства с кадастровым номером (обозначением) 13:12:0305001:363**

№ п/п	Наименование характеристики	Значение характеристики
1	2	3
1	Вид объекта недвижимости	Здание
2	Ранее присвоенный государственный учетный номер здания, сооружения, объекта незавершенного строительства (кадастровый, инвентарный или условный номер)	—
3	Кадастровый номер земельного участка (земельных участков), в границах которого (которых) расположено здание, сооружение, объект незавершенного строительства	13:12:0305001:8

1	2	3
4	Номер кадастрового квартала (кадастровых кварталов), в пределах которого (которых) расположено здание, сооружение, объекта незавершенного строительства	13:12:0305001
5	Адрес здания, сооружения, объекта незавершенного строительства	Республика Мордовия, р-н. Ковылкинский, с. Волгапино, ул. Луговая, д. 52
	Местоположение здания, сооружения, объекта незавершенного строительства	—
	Дополнительные сведения о местоположении	—
6	Иные сведения	—

### 1. Сведения о характерных точках контура

вид объекта недвижимости (здание, сооружение, объект незавершенного строительства)

кадастровый номер (обозначение) 13:12:0305001:454

Зона № 1

Номер контура	Номера характерных точек контура	Существующие			Уточненные			Метод определения координат	Средняя квадратическая погрешность определения координат характерной точки (Mt), м	Формулы, примененные для расчета средней квадратической погрешности определения координат характерной точки (Mt), м
		координаты, м		R, м	координаты, м		R, м			
		X	Y		X	Y				
1	2	3	4	5	6	7	8	9	10	11
—	—	—	—	—	—	—	—	—	—	—
—	—	—	—	—	—	—	—	—	—	—
—	—	—	—	—	—	—	—	—	—	—
—	—	—	—	—	—	—	—	—	—	—
—	—	—	—	—	—	—	—	—	—	—

### 2. Характеристики здания, сооружения, объекта незавершенного строительства с кадастровым номером (обозначением) 13:12:0305001:454

№ п/п	Наименование характеристики	Значение характеристики
1	2	3
1	Вид объекта недвижимости	Здание
2	Ранее присвоенный государственный учетный номер здания, сооружения, объекта незавершенного строительства (кадастровый, инвентарный или условный номер)	—







1	2	3	4	5	6	7	8	9	10	11
—	—	—	—	—	—	—	—	—	—	—
—	—	—	—	—	—	—	—	—	—	—
—	—	—	—	—	—	—	—	—	—	—
—	—	—	—	—	—	—	—	—	—	—
—	—	—	—	—	—	—	—	—	—	—
—	—	—	—	—	—	—	—	—	—	—
—	—	—	—	—	—	—	—	—	—	—
—	—	—	—	—	—	—	—	—	—	—
—	—	—	—	—	—	—	—	—	—	—
—	—	—	—	—	—	—	—	—	—	—

**2. Характеристики здания, сооружения, объекта незавершенного строительства с кадастровым номером (обозначением) 13:12:0305001:558**

№ п/п	Наименование характеристики	Значение характеристики
1	2	3
1	Вид объекта недвижимости	Здание
2	Ранее присвоенный государственный учетный номер здания, сооружения, объекта незавершенного строительства (кадастровый, инвентарный или условный номер)	—
3	Кадастровый номер земельного участка (земельных участков), в границах которого (которых) расположено здание, сооружение, объект незавершенного строительства	13:12:0305001:65
4	Номер кадастрового квартала (кадастровых кварталов), в пределах которого (которых) расположено здание, сооружение, объекта незавершенного строительства	13:12:0305001
5	Адрес здания, сооружения, объекта незавершенного строительства	Республика Мордовия, р-н Ковылкинский, с Волгапино, ул Луговая, д 60
	Местоположение здания, сооружения, объекта незавершенного строительства	—
	Дополнительные сведения о местоположении	—
6	Иные сведения	—

**1. Сведения о характерных точках контура**

вид объекта недвижимости (здание, сооружение, объект незавершенного строительства) \_\_\_\_\_

кадастровый номер (обозначение) 13:12:0305001:510

Зона № 1

Номер контура	Номера характерных точек контура	Существующие			Уточненные			Метод определения координат	Средняя квадратическая погрешность определения координат характерной точки (Mt), м	Формулы, примененные для расчета средней квадратической погрешности определения координат характерной точки (Mt), м
		координаты, м		R, м	координаты, м		R, м			
		X	Y		X	Y				
1	2	3	4	5	6	7	8	9	10	11
—	—	—	—	—	—	—	—	—	—	—
—	—	—	—	—	—	—	—			
—	—	—	—	—	—	—	—			
—	—	—	—	—	—	—	—			
—	—	—	—	—	—	—	—			

**2. Характеристики здания, сооружения, объекта незавершенного строительства с кадастровым номером (обозначением) 13:12:0305001:510**

№ п/п	Наименование характеристики	Значение характеристики
1	2	3
1	Вид объекта недвижимости	Здание
2	Ранее присвоенный государственный учетный номер здания, сооружения, объекта незавершенного строительства (кадастровый, инвентарный или условный номер)	—
3	Кадастровый номер земельного участка (земельных участков), в границах которого (которых) расположено здание, сооружение, объект незавершенного строительства	13:12:0305001:61
4	Номер кадастрового квартала (кадастровых кварталов), в пределах которого (которых) расположено здание, сооружение, объекта незавершенного строительства	13:12:0305001

1	2	3
5	Адрес здания, сооружения, объекта незавершенного строительства	Республика Мордовия, р-н. Ковылкинский, с. Волгапино, ул. Луговая, д. 60а
	Местоположение здания, сооружения, объекта незавершенного строительства	—
	Дополнительные сведения о местоположении	—
6	Иные сведения	—

**1. Сведения о характерных точках контура**

вид объекта недвижимости (здание, сооружение, объект незавершенного строительства)

кадастровый номер (обозначение) 13:12:0305001:386

Зона № 1

Номер контура	Номера характерных точек контура	Существующие			Уточненные			Метод определения координат	Средняя квадратическая погрешность определения координат характерной точки (Mt), м	Формулы, примененные для расчета средней квадратической погрешности определения координат характерной точки (Mt), м
		координаты, м		R, м	координаты, м		R, м			
		X	Y		X	Y				
1	2	3	4	5	6	7	8	9	10	11
—	—	—	—	—	—	—	—	—	—	—
	—	—	—	—	—	—	—			
	—	—	—	—	—	—	—			
	—	—	—	—	—	—	—			
	—	—	—	—	—	—	—			
	—	—	—	—	—	—	—			
	—	—	—	—	—	—	—			
	—	—	—	—	—	—	—			
	—	—	—	—	—	—	—			

**2. Характеристики здания, сооружения, объекта незавершенного строительства с кадастровым номером (обозначением) 13:12:0305001:386**

№ п/п	Наименование характеристики	Значение характеристики
1	2	3
1	Вид объекта недвижимости	Здание





1	2	3	4	5	6	7	8	9	10	11
—	—	—	—	—	—	—	—	—	—	—
—	—	—	—	—	—	—	—	—	—	—
—	—	—	—	—	—	—	—	—	—	—
—	—	—	—	—	—	—	—	—	—	—
—	—	—	—	—	—	—	—	—	—	—
—	—	—	—	—	—	—	—	—	—	—

**2. Характеристики здания, сооружения, объекта незавершенного строительства с кадастровым номером (обозначением) 13:12:0305001:521**

№ п/п	Наименование характеристики	Значение характеристики
1	2	3
1	Вид объекта недвижимости	Здание
2	Ранее присвоенный государственный учетный номер здания, сооружения, объекта незавершенного строительства (кадастровый, инвентарный или условный номер)	—
3	Кадастровый номер земельного участка (земельных участков), в границах которого (которых) расположено здание, сооружение, объект незавершенного строительства	13:12:0305001:44
4	Номер кадастрового квартала (кадастровых кварталов), в пределах которого (которых) расположено здание, сооружение, объекта незавершенного строительства	13:12:0305001
5	Адрес здания, сооружения, объекта незавершенного строительства	Республика Мордовия, р-н. Ковылкинский, с. Волгапино, ул. Луговая, д. 25
	Местоположение здания, сооружения, объекта незавершенного строительства	—
	Дополнительные сведения о местоположении	—
6	Иные сведения	—



**1. Сведения о характерных точках контура**

вид объекта недвижимости (здание, сооружение, объект незавершенного строительства)

кадастровый номер (обозначение) 13:12:0305001:474

Зона № 1

Номер контура	Номера характерных точек контура	Существующие			Уточненные			Метод определения координат	Средняя квадратическая погрешность определения координат характерной точки (Mt), м	Формулы, примененные для расчета средней квадратической погрешности определения координат характерной точки (Mt), м
		координаты, м		R, м	координаты, м		R, м			
		X	Y		X	Y				
1	2	3	4	5	6	7	8	9	10	11
—	—	—	—	—	—	—	—	—	—	—
—	—	—	—	—	—	—	—			
—	—	—	—	—	—	—	—			
—	—	—	—	—	—	—	—			
—	—	—	—	—	—	—	—			

**2. Характеристики здания, сооружения, объекта незавершенного строительства с кадастровым номером (обозначением) 13:12:0305001:474**

№ п/п	Наименование характеристики	Значение характеристики
1	2	3
1	Вид объекта недвижимости	Здание
2	Ранее присвоенный государственный учетный номер здания, сооружения, объекта незавершенного строительства (кадастровый, инвентарный или условный номер)	—
3	Кадастровый номер земельного участка (земельных участков), в границах которого (которых) расположено здание, сооружение, объект незавершенного строительства	13:12:0305001:41
4	Номер кадастрового квартала (кадастровых кварталов), в пределах которого (которых) расположено здание, сооружение, объекта незавершенного строительства	13:12:0305001

1	2	3
5	Адрес здания, сооружения, объекта незавершенного строительства	Республика Мордовия, р-н. Ковылкинский, с. Волгапино, ул. Луговая, д. 23
	Местоположение здания, сооружения, объекта незавершенного строительства	—
	Дополнительные сведения о местоположении	—
6	Иные сведения	—

### 1. Сведения о характерных точках контура

вид объекта недвижимости (здание, сооружение, объект незавершенного строительства)

кадастровый номер (обозначение) 13:12:0305001:431

Зона № 1

Номер контура	Номера характерных точек контура	Существующие			Уточненные			Метод определения координат	Средняя квадратическая погрешность определения координат характерной точки (Mt), м	Формулы, примененные для расчета средней квадратической погрешности определения координат характерной точки (Mt), м
		координаты, м		R, м	координаты, м		R, м			
		X	Y		X	Y				
1	2	3	4	5	6	7	8	9	10	11
—	—	—	—	—	—	—	—	—	—	—
—	—	—	—	—	—	—	—	—	—	—
—	—	—	—	—	—	—	—	—	—	—
—	—	—	—	—	—	—	—	—	—	—
—	—	—	—	—	—	—	—	—	—	—

### 2. Характеристики здания, сооружения, объекта незавершенного строительства с кадастровым номером (обозначением) 13:12:0305001:431

№ п/п	Наименование характеристики	Значение характеристики
1	2	3
1	Вид объекта недвижимости	Здание
2	Ранее присвоенный государственный учетный номер здания, сооружения, объекта незавершенного строительства (кадастровый, инвентарный или условный номер)	—
3	Кадастровый номер земельного участка (земельных участков), в границах которого (которых) расположено здание, сооружение, объект незавершенного строительства	13:12:0305001:7

1	2	3
4	Номер кадастрового квартала (кадастровых кварталов), в пределах которого (которых) расположено здание, сооружение, объекта незавершенного строительства	13:12:0305001
5	Адрес здания, сооружения, объекта незавершенного строительства	Республика Мордовия, р-н. Ковылкинский, с. Волгапино, ул. Луговая, д. 21
	Местоположение здания, сооружения, объекта незавершенного строительства	—
	Дополнительные сведения о местоположении	—
6	Иные сведения	—

### 1. Сведения о характерных точках контура

вид объекта недвижимости (здание, сооружение, объект незавершенного строительства)

кадастровый номер (обозначение) 13:12:0305001:336

Зона № 1

Номер контура	Номера характерных точек контура	Существующие			Уточненные			Метод определения координат	Средняя квадратическая погрешность определения координат характерной точки (Mt), м	Формулы, примененные для расчета средней квадратической погрешности определения координат характерной точки (Mt), м
		координаты, м		R, м	координаты, м		R, м			
		X	Y		X	Y				
1	2	3	4	5	6	7	8	9	10	11
—	—	—	—	—	—	—	—	—	—	—
—	—	—	—	—	—	—	—			
—	—	—	—	—	—	—	—			
—	—	—	—	—	—	—	—			
—	—	—	—	—	—	—	—			
—	—	—	—	—	—	—	—			
—	—	—	—	—	—	—	—			

### 2. Характеристики здания, сооружения, объекта незавершенного строительства с кадастровым номером (обозначением) 13:12:0305001:336

№ п/п	Наименование характеристики	Значение характеристики
1	2	3
1	Вид объекта недвижимости	Здание







1	2	3	4	5	6	7	8	9	10	11
—	—	—	—	—	—	—	—	—	—	—
—	—	—	—	—	—	—	—	—	—	—
—	—	—	—	—	—	—	—	—	—	—
—	—	—	—	—	—	—	—	—	—	—
—	—	—	—	—	—	—	—	—	—	—
—	—	—	—	—	—	—	—	—	—	—
—	—	—	—	—	—	—	—	—	—	—
—	—	—	—	—	—	—	—	—	—	—

**2. Характеристики здания, сооружения, объекта незавершенного строительства с кадастровым номером (обозначением) 13:12:0305001:472**

№ п/п	Наименование характеристики	Значение характеристики
1	2	3
1	Вид объекта недвижимости	Здание
2	Ранее присвоенный государственный учетный номер здания, сооружения, объекта незавершенного строительства (кадастровый, инвентарный или условный номер)	—
3	Кадастровый номер земельного участка (земельных участков), в границах которого (которых) расположено здание, сооружение, объект незавершенного строительства	13:12:0305001:126
4	Номер кадастрового квартала (кадастровых кварталов), в пределах которого (которых) расположено здание, сооружение, объекта незавершенного строительства	13:12:0305001
5	Адрес здания, сооружения, объекта незавершенного строительства	Республика Мордовия, р-н. Ковылкинский, с. Волгапино, ул. Луговая, д. 15
	Местоположение здания, сооружения, объекта незавершенного строительства	—
	Дополнительные сведения о местоположении	—
6	Иные сведения	—

**1. Сведения о характерных точках контура**

вид объекта недвижимости (здание, сооружение, объект незавершенного строительства) \_\_\_\_\_

кадастровый номер (обозначение) 13:12:0305001:525

Зона № 1

Номер контура	Номера характерных точек контура	Существующие			Уточненные			Метод определения координат	Средняя квадратическая погрешность определения координат характерной точки (Mt), м	Формулы, примененные для расчета средней квадратической погрешности определения координат характерной точки (Mt), м
		координаты, м		R, м	координаты, м		R, м			
		X	Y		X	Y				
1	2	3	4	5	6	7	8	9	10	11
—	—	—	—	—	—	—	—	—	—	—
—	—	—	—	—	—	—	—			
—	—	—	—	—	—	—	—			
—	—	—	—	—	—	—	—			
—	—	—	—	—	—	—	—			

**2. Характеристики здания, сооружения, объекта незавершенного строительства с кадастровым номером (обозначением) 13:12:0305001:525**

№ п/п	Наименование характеристики	Значение характеристики
1	2	3
1	Вид объекта недвижимости	Здание
2	Ранее присвоенный государственный учетный номер здания, сооружения, объекта незавершенного строительства (кадастровый, инвентарный или условный номер)	—
3	Кадастровый номер земельного участка (земельных участков), в границах которого (которых) расположено здание, сооружение, объект незавершенного строительства	13:12:0305001:75
4	Номер кадастрового квартала (кадастровых кварталов), в пределах которого (которых) расположено здание, сооружение, объекта незавершенного строительства	13:12:0305001



1	2	3
5	Адрес здания, сооружения, объекта незавершенного строительства	Республика Мордовия, р-н. Ковылкинский, с. Волгапино, ул. Луговая, д. 13
	Местоположение здания, сооружения, объекта незавершенного строительства	—
	Дополнительные сведения о местоположении	—
6	Иные сведения	—

### 1. Сведения о характерных точках контура

вид объекта недвижимости (здание, сооружение, объект незавершенного строительства)

кадастровый номер (обозначение) 13:12:0305001:311

Зона № 1

Номер контура	Номера характерных точек контура	Существующие			Уточненные			Метод определения координат	Средняя квадратическая погрешность определения координат характерной точки (Mt), м	Формулы, примененные для расчета средней квадратической погрешности определения координат характерной точки (Mt), м
		координаты, м		R, м	координаты, м		R, м			
		X	Y		X	Y				
1	2	3	4	5	6	7	8	9	10	11
—	—	—	—	—	—	—	—	—	—	—
	—	—	—	—	—	—	—			
	—	—	—	—	—	—	—			
	—	—	—	—	—	—	—			
	—	—	—	—	—	—	—			
	—	—	—	—	—	—	—			
	—	—	—	—	—	—	—			

### 2. Характеристики здания, сооружения, объекта незавершенного строительства с кадастровым номером (обозначением) 13:12:0305001:311

№ п/п	Наименование характеристики	Значение характеристики
1	2	3
1	Вид объекта недвижимости	Здание
2	Ранее присвоенный государственный учетный номер здания, сооружения, объекта незавершенного строительства (кадастровый, инвентарный или условный номер)	—





1	2	3	4	5	6	7	8	9	10	11
—	—	—	—	—	—	—	—	—	—	—
—	—	—	—	—	—	—	—	—	—	—
—	—	—	—	—	—	—	—	—	—	—
—	—	—	—	—	—	—	—	—	—	—

**2. Характеристики здания, сооружения, объекта незавершенного строительства с кадастровым номером (обозначением) 13:12:0305001:397**

№ п/п	Наименование характеристики	Значение характеристики
1	2	3
1	Вид объекта недвижимости	Здание
2	Ранее присвоенный государственный учетный номер здания, сооружения, объекта незавершенного строительства (кадастровый, инвентарный или условный номер)	—
3	Кадастровый номер земельного участка (земельных участков), в границах которого (которых) расположено здание, сооружение, объект незавершенного строительства	13:12:0305001:33
4	Номер кадастрового квартала (кадастровых кварталов), в пределах которого (которых) расположено здание, сооружение, объекта незавершенного строительства	13:12:0305001
5	Адрес здания, сооружения, объекта незавершенного строительства	Республика Мордовия, р-н. Ковылкинский, с. Волгапино, ул. Советская, д. 30
	Местоположение здания, сооружения, объекта незавершенного строительства	—
	Дополнительные сведения о местоположении	—
6	Иные сведения	—

**1. Сведения о характерных точках контура**

вид объекта недвижимости (здание, сооружение, объект незавершенного строительства) \_\_\_\_\_

кадастровый номер (обозначение) 13:12:0305001:514 \_\_\_\_\_

Зона № 1

Номер контура	Номера характерных точек контура	Существующие			Уточненные			Метод определения координат	Средняя квадратическая погрешность определения координат характерной точки (Mt), м	Формулы, примененные для расчета средней квадратической погрешности определения координат характерной точки (Mt), м
		координаты, м		R, м	координаты, м		R, м			
		X	Y		X	Y				
1	2	3	4	5	6	7	8	9	10	11
—	—	—	—	—	—	—	—	—	—	—
—	—	—	—	—	—	—	—			
—	—	—	—	—	—	—	—			
—	—	—	—	—	—	—	—			
—	—	—	—	—	—	—	—			
—	—	—	—	—	—	—	—			
—	—	—	—	—	—	—	—			
—	—	—	—	—	—	—	—			
—	—	—	—	—	—	—	—			
—	—	—	—	—	—	—	—			

**2. Характеристики здания, сооружения, объекта незавершенного строительства с кадастровым номером (обозначением) 13:12:0305001:514**

№ п/п	Наименование характеристики	Значение характеристики
1	2	3
1	Вид объекта недвижимости	Здание
2	Ранее присвоенный государственный учетный номер здания, сооружения, объекта незавершенного строительства (кадастровый, инвентарный или условный номер)	—



1	2	3	4	5	6	7	8	9	10	11
—	—	—	—	—	—	—	—	—	—	—
	—	—	—	—	—	—	—			
	—	—	—	—	—	—	—			
	—	—	—	—	—	—	—			
	—	—	—	—	—	—	—			

**2. Характеристики здания, сооружения, объекта незавершенного строительства с кадастровым номером (обозначением) 13:12:0305001:513**

№ п/п	Наименование характеристики	Значение характеристики
1	2	3
1	Вид объекта недвижимости	Здание
2	Ранее присвоенный государственный учетный номер здания, сооружения, объекта незавершенного строительства (кадастровый, инвентарный или условный номер)	—
3	Кадастровый номер земельного участка (земельных участков), в границах которого (которых) расположено здание, сооружение, объект незавершенного строительства	13:12:0305001:30
4	Номер кадастрового квартала (кадастровых кварталов), в пределах которого (которых) расположено здание, сооружение, объекта незавершенного строительства	13:12:0305001
5	Адрес здания, сооружения, объекта незавершенного строительства	Республика Мордовия, р-н. Ковылкинский, с. Волгапино, ул. Советская, д. 38
	Местоположение здания, сооружения, объекта незавершенного строительства	—
	Дополнительные сведения о местоположении	—
6	Иные сведения	—

**1. Сведения о характерных точках контура**

вид объекта недвижимости (здание, сооружение, объект незавершенного строительства) \_\_\_\_\_

кадастровый номер (обозначение) 13:12:0305001:398

Зона № 1

Номер контура	Номера характерных точек контура	Существующие			Уточненные			Метод определения координат	Средняя квадратическая погрешность определения координат характерной точки (Mt), м	Формулы, примененные для расчета средней квадратической погрешности определения координат характерной точки (Mt), м
		координаты, м		R, м	координаты, м		R, м			
		X	Y		X	Y				
1	2	3	4	5	6	7	8	9	10	11
—	—	—	—	—	—	—	—	—	—	—
—	—	—	—	—	—	—	—			
—	—	—	—	—	—	—	—			
—	—	—	—	—	—	—	—			
—	—	—	—	—	—	—	—			

**2. Характеристики здания, сооружения, объекта незавершенного строительства с кадастровым номером (обозначением) 13:12:0305001:398**

№ п/п	Наименование характеристики	Значение характеристики
1	2	3
1	Вид объекта недвижимости	Здание
2	Ранее присвоенный государственный учетный номер здания, сооружения, объекта незавершенного строительства (кадастровый, инвентарный или условный номер)	—
3	Кадастровый номер земельного участка (земельных участков), в границах которого (которых) расположено здание, сооружение, объект незавершенного строительства	13:12:0305001:29
4	Номер кадастрового квартала (кадастровых кварталов), в пределах которого (которых) расположено здание, сооружение, объекта незавершенного строительства	13:12:0305001



1	2	3
5	Адрес здания, сооружения, объекта незавершенного строительства	Республика Мордовия, Ковылкинский муниципальный район, Изосимовское сельское поселение, село Волгапино, улица Советская, дом 40
	Местоположение здания, сооружения, объекта незавершенного строительства	—
	Дополнительные сведения о местоположении	—
6	Иные сведения	—

### 1. Сведения о характерных точках контура

вид объекта недвижимости (здание, сооружение, объект незавершенного строительства)

кадастровый номер (обозначение) 13:12:0305001:459

Зона № 1

Номер контура	Номера характерных точек контура	Существующие			Уточненные			Метод определения координат	Средняя квадратическая погрешность определения координат характерной точки (Mt), м	Формулы, примененные для расчета средней квадратической погрешности определения координат характерной точки (Mt), м
		координаты, м		R, м	координаты, м		R, м			
		X	Y		X	Y				
1	2	3	4	5	6	7	8	9	10	11
—	—	—	—	—	—	—	—	—	—	—
—	—	—	—	—	—	—	—	—	—	—
—	—	—	—	—	—	—	—	—	—	—
—	—	—	—	—	—	—	—	—	—	—
—	—	—	—	—	—	—	—	—	—	—
—	—	—	—	—	—	—	—	—	—	—

### 2. Характеристики здания, сооружения, объекта незавершенного строительства с кадастровым номером (обозначением) 13:12:0305001:459

№ п/п	Наименование характеристики	Значение характеристики
1	2	3
1	Вид объекта недвижимости	Здание
2	Ранее присвоенный государственный учетный номер здания, сооружения, объекта незавершенного строительства (кадастровый, инвентарный или условный номер)	—





1	2	3	4	5	6	7	8	9	10	11
—	—	—	—	—	—	—	—	—	—	—
—	—	—	—	—	—	—	—	—	—	—
—	—	—	—	—	—	—	—	—	—	—
—	—	—	—	—	—	—	—	—	—	—
—	—	—	—	—	—	—	—	—	—	—
—	—	—	—	—	—	—	—	—	—	—

**2. Характеристики здания, сооружения, объекта незавершенного строительства с кадастровым номером (обозначением) 13:12:0305001:530**

№ п/п	Наименование характеристики	Значение характеристики
1	2	3
1	Вид объекта недвижимости	Здание
2	Ранее присвоенный государственный учетный номер здания, сооружения, объекта незавершенного строительства (кадастровый, инвентарный или условный номер)	—
3	Кадастровый номер земельного участка (земельных участков), в границах которого (которых) расположено здание, сооружение, объект незавершенного строительства	13:12:0305001:26
4	Номер кадастрового квартала (кадастровых кварталов), в пределах которого (которых) расположено здание, сооружение, объекта незавершенного строительства	13:12:0305001
5	Адрес здания, сооружения, объекта незавершенного строительства	Республика Мордовия, р-н. Ковылкинский, с. Волгапино, ул. Советская, д. 46
	Местоположение здания, сооружения, объекта незавершенного строительства	—
	Дополнительные сведения о местоположении	—
6	Иные сведения	—

**1. Сведения о характерных точках контура**

вид объекта недвижимости (здание, сооружение, объект незавершенного строительства) \_\_\_\_\_

кадастровый номер (обозначение) 13:12:0305001:422

Зона № 1

Номер контура	Номера характерных точек контура	Существующие			Уточненные			Метод определения координат	Средняя квадратическая погрешность определения координат характерной точки (Mt), м	Формулы, примененные для расчета средней квадратической погрешности определения координат характерной точки (Mt), м
		координаты, м		R, м	координаты, м		R, м			
		X	Y		X	Y				
1	2	3	4	5	6	7	8	9	10	11
—	—	—	—	—	—	—	—	—	—	—
—	—	—	—	—	—	—	—	—	—	—
—	—	—	—	—	—	—	—	—	—	—
—	—	—	—	—	—	—	—	—	—	—
—	—	—	—	—	—	—	—	—	—	—

**2. Характеристики здания, сооружения, объекта незавершенного строительства с кадастровым номером (обозначением) 13:12:0305001:422**

№ п/п	Наименование характеристики	Значение характеристики
1	2	3
1	Вид объекта недвижимости	Здание
2	Ранее присвоенный государственный учетный номер здания, сооружения, объекта незавершенного строительства (кадастровый, инвентарный или условный номер)	—
3	Кадастровый номер земельного участка (земельных участков), в границах которого (которых) расположено здание, сооружение, объект незавершенного строительства	13:12:0305001:25
4	Номер кадастрового квартала (кадастровых кварталов), в пределах которого (которых) расположено здание, сооружение, объекта незавершенного строительства	13:12:0305001

1	2	3
5	Адрес здания, сооружения, объекта незавершенного строительства	Республика Мордовия, Ковылкинский район, с. Волгапино, ул. Советская, д. 48
	Местоположение здания, сооружения, объекта незавершенного строительства	—
	Дополнительные сведения о местоположении	—
6	Иные сведения	—

### 1. Сведения о характерных точках контура

вид объекта недвижимости (здание, сооружение, объект незавершенного строительства)

кадастровый номер (обозначение) 13:12:0305001:389

Зона № 1

Номер контура	Номера характерных точек контура	Существующие			Уточненные			Метод определения координат	Средняя квадратическая погрешность определения координат характерной точки (Mt), м	Формулы, примененные для расчета средней квадратической погрешности определения координат характерной точки (Mt), м
		координаты, м		R, м	координаты, м		R, м			
		X	Y		X	Y				
1	2	3	4	5	6	7	8	9	10	11
—	—	—	—	—	—	—	—	—	—	—
—	—	—	—	—	—	—	—	—	—	—
—	—	—	—	—	—	—	—	—	—	—
—	—	—	—	—	—	—	—	—	—	—
—	—	—	—	—	—	—	—	—	—	—

### 2. Характеристики здания, сооружения, объекта незавершенного строительства с кадастровым номером (обозначением) 13:12:0305001:389

№ п/п	Наименование характеристики	Значение характеристики
1	2	3
1	Вид объекта недвижимости	Здание
2	Ранее присвоенный государственный учетный номер здания, сооружения, объекта незавершенного строительства (кадастровый, инвентарный или условный номер)	—
3	Кадастровый номер земельного участка (земельных участков), в границах которого (которых) расположено здание, сооружение, объект незавершенного строительства	13:12:0305001:158

1	2	3
4	Номер кадастрового квартала (кадастровых кварталов), в пределах которого (которых) расположено здание, сооружение, объекта незавершенного строительства	13:12:0305001
5	Адрес здания, сооружения, объекта незавершенного строительства	Республика Мордовия, Ковылкинский р-н, с Волгапино, д 100
	Местоположение здания, сооружения, объекта незавершенного строительства	—
	Дополнительные сведения о местоположении	—
6	Иные сведения	—

### 1. Сведения о характерных точках контура

вид объекта недвижимости (здание, сооружение, объект незавершенного строительства)

кадастровый номер (обозначение) 13:12:0305001:536

Зона № 1

Номер контура	Номера характерных точек контура	Существующие			Уточненные			Метод определения координат	Средняя квадратическая погрешность определения координат характерной точки (Mt), м	Формулы, примененные для расчета средней квадратической погрешности определения координат характерной точки (Mt), м
		координаты, м		R, м	координаты, м		R, м			
		X	Y		X	Y				
1	2	3	4	5	6	7	8	9	10	11
—	—	—	—	—	—	—	—	—	—	—
—	—	—	—	—	—	—	—	—	—	—
—	—	—	—	—	—	—	—	—	—	—
—	—	—	—	—	—	—	—	—	—	—
—	—	—	—	—	—	—	—	—	—	—

### 2. Характеристики здания, сооружения, объекта незавершенного строительства с кадастровым номером (обозначением) 13:12:0305001:536

№ п/п	Наименование характеристики	Значение характеристики
1	2	3
1	Вид объекта недвижимости	Здание
2	Ранее присвоенный государственный учетный номер здания, сооружения, объекта незавершенного строительства (кадастровый, инвентарный или условный номер)	—

1	2	3
3	Кадастровый номер земельного участка (земельных участков), в границах которого (которых) расположено здание, сооружение, объект незавершенного строительства	13:12:0305001:14
4	Номер кадастрового квартала (кадастровых кварталов), в пределах которого (которых) расположено здание, сооружение, объекта незавершенного строительства	13:12:0305001
5	Адрес здания, сооружения, объекта незавершенного строительства	Республика Мордовия, р-н. Ковылкинский, с. Волгапино, ул. Советская, д. 58
	Местоположение здания, сооружения, объекта незавершенного строительства	—
	Дополнительные сведения о местоположении	—
6	Иные сведения	—

### 1. Сведения о характерных точках контура

вид объекта недвижимости (здание, сооружение, объект незавершенного строительства)

кадастровый номер (обозначение) 13:12:0305001:524

Зона № 1

Номер контура	Номера характерных точек контура	Существующие			Уточненные			Метод определения координат	Средняя квадратическая погрешность определения координат характерной точки (Mt), м	Формулы, примененные для расчета средней квадратической погрешности определения координат характерной точки (Mt), м
		координаты, м		R, м	координаты, м		R, м			
		X	Y		X	Y				
1	2	3	4	5	6	7	8	9	10	11
—	—	—	—	—	—	—	—	—	—	—
—	—	—	—	—	—	—	—	—	—	—
—	—	—	—	—	—	—	—	—	—	—
—	—	—	—	—	—	—	—	—	—	—
—	—	—	—	—	—	—	—	—	—	—

### 2. Характеристики здания, сооружения, объекта незавершенного строительства с кадастровым номером (обозначением) 13:12:0305001:524

№ п/п	Наименование характеристики	Значение характеристики
1	2	3
1	Вид объекта недвижимости	Здание



1	2	3
2	Ранее присвоенный государственный учетный номер здания, сооружения, объекта незавершенного строительства (кадастровый, инвентарный или условный номер)	—
3	Кадастровый номер земельного участка (земельных участков), в границах которого (которых) расположено здание, сооружение, объект незавершенного строительства	13:12:0305001:133
4	Номер кадастрового квартала (кадастровых кварталов), в пределах которого (которых) расположено здание, сооружение, объекта незавершенного строительства	13:12:0305001
5	Адрес здания, сооружения, объекта незавершенного строительства	Республика Мордовия, р-н. Ковылкинский, с. Волгапино, ул. Советская, д. 50
	Местоположение здания, сооружения, объекта незавершенного строительства	—
	Дополнительные сведения о местоположении	—
6	Иные сведения	—

### 1. Сведения о характерных точках контура

вид объекта недвижимости (здание, сооружение, объект незавершенного строительства)

кадастровый номер (обозначение) 13:12:0305001:395

Зона № 1

Номер контура	Номера характерных точек контура	Существующие			Уточненные			Метод определения координат	Средняя квадратическая погрешность определения координат характерной точки (Mt), м	Формулы, примененные для расчета средней квадратической погрешности определения координат характерной точки (Mt), м
		координаты, м		R, м	координаты, м		R, м			
		X	Y		X	Y				
1	2	3	4	5	6	7	8	9	10	11
—	—	—	—	—	—	—	—	—	—	—
	—	—	—	—	—	—	—			
	—	—	—	—	—	—	—			
	—	—	—	—	—	—	—			
	—	—	—	—	—	—	—			
	—	—	—	—	—	—	—			



1	2	3	4	5	6	7	8	9	10	11
—	—	—	—	—	—	—	—	—	—	—
—	—	—	—	—	—	—	—	—	—	—
—	—	—	—	—	—	—	—	—	—	—
—	—	—	—	—	—	—	—	—	—	—

**2. Характеристики здания, сооружения, объекта незавершенного строительства с кадастровым номером (обозначением) 13:12:0305001:419**

№ п/п	Наименование характеристики	Значение характеристики
1	2	3
1	Вид объекта недвижимости	Здание
2	Ранее присвоенный государственный учетный номер здания, сооружения, объекта незавершенного строительства (кадастровый, инвентарный или условный номер)	—
3	Кадастровый номер земельного участка (земельных участков), в границах которого (которых) расположено здание, сооружение, объект незавершенного строительства	—
4	Номер кадастрового квартала (кадастровых кварталов), в пределах которого (которых) расположено здание, сооружение, объекта незавершенного строительства	13:12:0305001
5	Адрес здания, сооружения, объекта незавершенного строительства	Республика Мордовия, Ковылкинский р-н, с Волгапино, д 61А
	Местоположение здания, сооружения, объекта незавершенного строительства	—
	Дополнительные сведения о местоположении	—
6	Иные сведения	—

**1. Сведения о характерных точках контура**

вид объекта недвижимости (здание, сооружение, объект незавершенного строительства) \_\_\_\_\_

кадастровый номер (обозначение) 13:12:0305001:380 \_\_\_\_\_

Зона № 1

Номер контура	Номера характерных точек контура	Существующие			Уточненные			Метод определения координат	Средняя квадратическая погрешность определения координат характерной точки (Mt), м	Формулы, примененные для расчета средней квадратической погрешности определения координат характерной точки (Mt), м
		координаты, м		R, м	координаты, м		R, м			
		X	Y		X	Y				
1	2	3	4	5	6	7	8	9	10	11
—	—	—	—	—	—	—	—	—	—	—
—	—	—	—	—	—	—	—			
—	—	—	—	—	—	—	—			
—	—	—	—	—	—	—	—			
—	—	—	—	—	—	—	—			

**2. Характеристики здания, сооружения, объекта незавершенного строительства с кадастровым номером (обозначением) 13:12:0305001:380**

№ п/п	Наименование характеристики	Значение характеристики
1	2	3
1	Вид объекта недвижимости	Здание
2	Ранее присвоенный государственный учетный номер здания, сооружения, объекта незавершенного строительства (кадастровый, инвентарный или условный номер)	—
3	Кадастровый номер земельного участка (земельных участков), в границах которого (которых) расположено здание, сооружение, объект незавершенного строительства	13:12:0305001:555
4	Номер кадастрового квартала (кадастровых кварталов), в пределах которого (которых) расположено здание, сооружение, объекта незавершенного строительства	13:12:0305001

1	2	3
5	Адрес здания, сооружения, объекта незавершенного строительства	Республика Мордовия, Ковылкинский р-н, с Волгапино, д бн
	Местоположение здания, сооружения, объекта незавершенного строительства	—
	Дополнительные сведения о местоположении	—
6	Иные сведения	—

**1. Сведения о характерных точках контура**

вид объекта недвижимости (здание, сооружение, объект незавершенного строительства)

кадастровый номер (обозначение) 13:12:0305001:512

Зона № 1

Номер контура	Номера характерных точек контура	Существующие			Уточненные			Метод определения координат	Средняя квадратическая погрешность определения координат характерной точки (Mt), м	Формулы, примененные для расчета средней квадратической погрешности определения координат характерной точки (Mt), м
		координаты, м		R, м	координаты, м		R, м			
		X	Y		X	Y				
1	2	3	4	5	6	7	8	9	10	11
—	—	—	—	—	—	—	—	—	—	—
—	—	—	—	—	—	—	—	—	—	—
—	—	—	—	—	—	—	—	—	—	—
—	—	—	—	—	—	—	—	—	—	—
—	—	—	—	—	—	—	—	—	—	—

**2. Характеристики здания, сооружения, объекта незавершенного строительства с кадастровым номером (обозначением) 13:12:0305001:512**

№ п/п	Наименование характеристики	Значение характеристики
1	2	3
1	Вид объекта недвижимости	Здание
2	Ранее присвоенный государственный учетный номер здания, сооружения, объекта незавершенного строительства (кадастровый, инвентарный или условный номер)	—
3	Кадастровый номер земельного участка (земельных участков), в границах которого (которых) расположено здание, сооружение, объект незавершенного строительства	13:12:0305001:35

1	2	3
4	Номер кадастрового квартала (кадастровых кварталов), в пределах которого (которых) расположено здание, сооружение, объекта незавершенного строительства	13:12:0305001
5	Адрес здания, сооружения, объекта незавершенного строительства	Республика Мордовия, р-н. Ковылкинский, с. Волгапино, ул. Советская, д. 51
	Местоположение здания, сооружения, объекта незавершенного строительства	—
	Дополнительные сведения о местоположении	—
6	Иные сведения	—

### 1. Сведения о характерных точках контура

вид объекта недвижимости (здание, сооружение, объект незавершенного строительства)

кадастровый номер (обозначение) 13:12:0305001:394

Зона № 1

Номер контура	Номера характерных точек контура	Существующие			Уточненные			Метод определения координат	Средняя квадратическая погрешность определения координат характерной точки (Mt), м	Формулы, примененные для расчета средней квадратической погрешности определения координат характерной точки (Mt), м
		координаты, м		R, м	координаты, м		R, м			
		X	Y		X	Y				
1	2	3	4	5	6	7	8	9	10	11
—	—	—	—	—	—	—	—	—	—	—
—	—	—	—	—	—	—	—	—	—	—
—	—	—	—	—	—	—	—	—	—	—
—	—	—	—	—	—	—	—	—	—	—

### 2. Характеристики здания, сооружения, объекта незавершенного строительства с кадастровым номером (обозначением) 13:12:0305001:394

№ п/п	Наименование характеристики	Значение характеристики
1	2	3
1	Вид объекта недвижимости	Здание
2	Ранее присвоенный государственный учетный номер здания, сооружения, объекта незавершенного строительства (кадастровый, инвентарный или условный номер)	—



1	2	3	4	5	6	7	8	9	10	11
—	—	—	—	—	—	—	—	—	—	—
—	—	—	—	—	—	—	—	—	—	—
—	—	—	—	—	—	—	—	—	—	—
—	—	—	—	—	—	—	—	—	—	—
—	—	—	—	—	—	—	—	—	—	—

**2. Характеристики здания, сооружения, объекта незавершенного строительства с кадастровым номером (обозначением) 13:24:0101073:240**

№ п/п	Наименование характеристики	Значение характеристики
1	2	3
1	Вид объекта недвижимости	Здание
2	Ранее присвоенный государственный учетный номер здания, сооружения, объекта незавершенного строительства (кадастровый, инвентарный или условный номер)	—
3	Кадастровый номер земельного участка (земельных участков), в границах которого (которых) расположено здание, сооружение, объект незавершенного строительства	13:12:0305001:164
4	Номер кадастрового квартала (кадастровых кварталов), в пределах которого (которых) расположено здание, сооружение, объекта незавершенного строительства	
5	Адрес здания, сооружения, объекта незавершенного строительства	—
	Местоположение здания, сооружения, объекта незавершенного строительства	431324, Российская Федерация, Республика Мордовия, Ковылкинский р-н, Волгапино с, Советская ул, д 55
	Дополнительные сведения о местоположении	—
6	Иные сведения	—



**1. Сведения о характерных точках контура**

вид объекта недвижимости (здание, сооружение, объект незавершенного строительства) \_\_\_\_\_

кадастровый номер (обозначение) 13:12:0305001:377

Зона № 1

Номер контура	Номера характерных точек контура	Существующие			Уточненные			Метод определения координат	Средняя квадратическая погрешность определения координат характерной точки (Mt), м	Формулы, примененные для расчета средней квадратической погрешности определения координат характерной точки (Mt), м
		координаты, м		R, м	координаты, м		R, м			
		X	Y		X	Y				
1	2	3	4	5	6	7	8	9	10	11
—	—	—	—	—	—	—	—	—	—	—
—	—	—	—	—	—	—	—			
—	—	—	—	—	—	—	—			
—	—	—	—	—	—	—	—			
—	—	—	—	—	—	—	—			

**2. Характеристики здания, сооружения, объекта незавершенного строительства с кадастровым номером (обозначением) 13:12:0305001:377**

№ п/п	Наименование характеристики	Значение характеристики
1	2	3
1	Вид объекта недвижимости	Здание
2	Ранее присвоенный государственный учетный номер здания, сооружения, объекта незавершенного строительства (кадастровый, инвентарный или условный номер)	—
3	Кадастровый номер земельного участка (земельных участков), в границах которого (которых) расположено здание, сооружение, объект незавершенного строительства	13:12:0305001:156
4	Номер кадастрового квартала (кадастровых кварталов), в пределах которого (которых) расположено здание, сооружение, объекта незавершенного строительства	13:12:0305001

1	2	3
5	Адрес здания, сооружения, объекта незавершенного строительства	Республика Мордовия, Ковылкинский муниципальный район, Изосимовское сельское поселение, село Волгапино, улица Советская, дом 59
	Местоположение здания, сооружения, объекта незавершенного строительства	—
	Дополнительные сведения о местоположении	—
6	Иные сведения	—

**1. Сведения о характерных точках контура**

вид объекта недвижимости (здание, сооружение, объект незавершенного строительства)

кадастровый номер (обозначение) 13:12:0305001:439

Зона № 1

Номер контура	Номера характерных точек контура	Существующие			Уточненные			Метод определения координат	Средняя квадратическая погрешность определения координат характерной точки (Mt), м	Формулы, примененные для расчета средней квадратической погрешности определения координат характерной точки (Mt), м
		координаты, м		R, м	координаты, м		R, м			
		X	Y		X	Y				
1	2	3	4	5	6	7	8	9	10	11
—	—	—	—	—	—	—	—	—	—	—
	—	—	—	—	—	—	—			
	—	—	—	—	—	—	—			
	—	—	—	—	—	—	—			
	—	—	—	—	—	—	—			
	—	—	—	—	—	—	—			
	—	—	—	—	—	—	—			

**2. Характеристики здания, сооружения, объекта незавершенного строительства с кадастровым номером (обозначением) 13:12:0305001:439**

№ п/п	Наименование характеристики	Значение характеристики
1	2	3
1	Вид объекта недвижимости	Здание
2	Ранее присвоенный государственный учетный номер здания, сооружения, объекта незавершенного строительства (кадастровый, инвентарный или условный номер)	—

1	2	3
3	Кадастровый номер земельного участка (земельных участков), в границах которого (которых) расположено здание, сооружение, объект незавершенного строительства	13:12:0305001:278
4	Номер кадастрового квартала (кадастровых кварталов), в пределах которого (которых) расположено здание, сооружение, объекта незавершенного строительства	13:12:0305001
5	Адрес здания, сооружения, объекта незавершенного строительства	Республика Мордовия, Ковылкинский р-н, с Волгапино, д 61
	Местоположение здания, сооружения, объекта незавершенного строительства	—
	Дополнительные сведения о местоположении	—
6	Иные сведения	—

### 1. Сведения о характерных точках контура

вид объекта недвижимости (здание, сооружение, объект незавершенного строительства)

кадастровый номер (обозначение) 13:12:0305001:294

Зона № 1

Номер контура	Номера характерных точек контура	Существующие			Уточненные			Метод определения координат	Средняя квадратическая погрешность определения координат характерной точки (Mt), м	Формулы, примененные для расчета средней квадратической погрешности определения координат характерной точки (Mt), м
		координаты, м		R, м	координаты, м		R, м			
		X	Y		X	Y				
1	2	3	4	5	6	7	8	9	10	11
—	—	—	—	—	—	—	—	—	—	—
	—	—	—	—	—	—	—			
	—	—	—	—	—	—	—			
	—	—	—	—	—	—	—			
	—	—	—	—	—	—	—			

### 2. Характеристики здания, сооружения, объекта незавершенного строительства с кадастровым номером (обозначением) 13:12:0305001:294

№ п/п	Наименование характеристики	Значение характеристики
1	2	3
1	Вид объекта недвижимости	Здание



1	2	3	4	5	6	7	8	9	10	11
—	—	—	—	—	—	—	—	—	—	—
—	—	—	—	—	—	—	—	—	—	—
—	—	—	—	—	—	—	—	—	—	—
—	—	—	—	—	—	—	—	—	—	—

**2. Характеристики здания, сооружения, объекта незавершенного строительства с кадастровым номером (обозначением) 13:12:0305001:344**

№ п/п	Наименование характеристики	Значение характеристики
1	2	3
1	Вид объекта недвижимости	Здание
2	Ранее присвоенный государственный учетный номер здания, сооружения, объекта незавершенного строительства (кадастровый, инвентарный или условный номер)	—
3	Кадастровый номер земельного участка (земельных участков), в границах которого (которых) расположено здание, сооружение, объект незавершенного строительства	—
4	Номер кадастрового квартала (кадастровых кварталов), в пределах которого (которых) расположено здание, сооружение, объекта незавершенного строительства	13:12:0305001
5	Адрес здания, сооружения, объекта незавершенного строительства	Республика Мордовия, Ковылкинский р-н, с Волгапино, д 23
	Местоположение здания, сооружения, объекта незавершенного строительства	—
	Дополнительные сведения о местоположении	—
6	Иные сведения	—



1	2	3	4	5	6	7	8	9	10	11
—	—	—	—	—	—	—	—	—	—	—
	—	—	—	—	—	—	—			
	—	—	—	—	—	—	—			
	—	—	—	—	—	—	—			

**2. Иные сведения о здании, сооружении, объекте незавершенного строительства с кадастровым номером** 13:12:0305001:696

1. —

**1. Сведения о характерных точках контура здания, сооружения, объекта незавершенного строительства**

**с кадастровым номером** 13:12:0305001:684

Зона № 1

Номер контура	Номера характерных точек контура	Существующие			Уточненные			Метод определения координат	Средняя квадратическая погрешность определения координат характерной точки (Mt), м	Формулы, примененные для расчета средней квадратической погрешности определения координат характерной точки (Mt), м
		координаты, м		R, м	координаты, м		R, м			
		X	Y		X	Y				
1	2	3	4	5	6	7	8	9	10	11
—	—	—	—	—	—	—	—	—	—	—
	—	—	—	—	—	—	—			
	—	—	—	—	—	—	—			
	—	—	—	—	—	—	—			
	—	—	—	—	—	—	—			
	—	—	—	—	—	—	—			
	—	—	—	—	—	—	—			

**2. Иные сведения о здании, сооружении, объекте незавершенного строительства с кадастровым номером** 13:12:0305001:684

1. —

**1. Сведения о характерных точках контура здания, сооружения, объекта незавершенного строительства**

**с кадастровым номером** 13:12:0305001:338

Зона № 1

Номер контура	Номера характерных точек контура	Существующие			Уточненные			Метод определения координат	Средняя квадратическая погрешность определения координат характерной точки (Mt), м	Формулы, примененные для расчета средней квадратической погрешности определения координат характерной точки (Mt), м
		координаты, м		R, м	координаты, м		R, м			
		X	Y		X	Y				
1	2	3	4	5	6	7	8	9	10	11
—	—	—	—	—	—	—	—	—	—	—
	—	—	—	—	—	—	—			
	—	—	—	—	—	—	—			
	—	—	—	—	—	—	—			

**2. Иные сведения о здании, сооружении, объекте незавершенного строительства с кадастровым номером** 13:12:0305001:338

1. —

**1. Сведения о характерных точках контура здания, сооружения, объекта незавершенного строительства**

**с кадастровым номером** 13:12:0305001:695

Зона № 1

Номер контура	Номера характерных точек контура	Существующие			Уточненные			Метод определения координат	Средняя квадратическая погрешность определения координат характерной точки (Mt), м	Формулы, примененные для расчета средней квадратической погрешности определения координат характерной точки (Mt), м
		координаты, м		R, м	координаты, м		R, м			
		X	Y		X	Y				
1	2	3	4	5	6	7	8	9	10	11
—	—	—	—	—	—	—	—	—	—	—
	—	—	—	—	—	—	—			
	—	—	—	—	—	—	—			



1	2	3	4	5	6	7	8	9	10	11
—	—	—	—	—	—	—	—	—	—	—
	—	—	—	—	—	—	—			
	—	—	—	—	—	—	—			
	—	—	—	—	—	—	—			

**2. Иные сведения о здании, сооружении, объекте незавершенного строительства с кадастровым номером** 13:12:0305001:695

1. —

**1. Сведения о характерных точках контура здания, сооружения, объекта незавершенного строительства**

**с кадастровым номером** 13:12:0305001:687

Зона № 1

Номер контура	Номера характерных точек контура	Существующие			Уточненные			Метод определения координат	Средняя квадратическая погрешность определения координат характерной точки (Mt), м	Формулы, примененные для расчета средней квадратической погрешности определения координат характерной точки (Mt), м
		координаты, м		R, м	координаты, м		R, м			
		X	Y		X	Y				
1	2	3	4	5	6	7	8	9	10	11
—	—	—	—	—	—	—	—	—	—	—
	—	—	—	—	—	—	—			
	—	—	—	—	—	—	—			
	—	—	—	—	—	—	—			
	—	—	—	—	—	—	—			



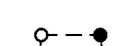
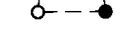











**2. Иные сведения о здании, сооружении, объекте незавершенного строительства с кадастровым номером** 13:12:0305001:687

1. —





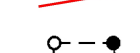
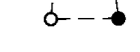





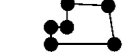





Масштаб 1:3 000

Условные обозначения:

-  - Существующая часть границы, имеющиеся в ГКН сведения о которой достаточны для определения ее местоположения
-  - вновь образованная часть границы, сведения о которой достаточны для определения ее местоположения
-  - Земельный участок, размеры которого могут быть переданы в масштабе разделов графической части
-  - Существующая часть границы, имеющиеся в ЕГРН сведения о которой достаточны для определения ее местоположения
-  - вновь образованная часть границы, сведения о которой достаточны для определения ее местоположения
-  - Характерная точка границы, сведения о которой позволяют однозначно определить ее положение на местности
-  - Пункт государственной геодезической сети
-  - Направления геодезических построений при создании съемочного обоснования
-  - Контур здания, сооружения, объекта незавершенного строительства (контур части здания, сооружения), размеры которого могут быть переданы в масштабе разделов графической части
-  - Характерная точка контура здания, сооружения, объекта незавершенного строительства
-  - Кадастровый номер земельного участка
-  - Зона с особыми условиями использования территории ЗОУИТ 13.00-6.306
-  - Граница кадастрового квартала
-  - Обозначение характерной точки земельного участка
-  - Береговая линия (граница водного объекта)



Условные обозначения:

-  - Существующая часть границы, имеющиеся в ГКН сведения о которой достаточны для определения ее местоположения
-  - вновь образованная часть границы, сведения о которой достаточны для определения ее местоположения
-  - Земельный участок, размеры которого могут быть переданы в масштабе разделов графической части
-  - Существующая часть границы, имеющиеся в ЕГРН сведения о которой достаточны для определения ее местоположения
-  - вновь образованная часть границы, сведения о которой достаточны для определения ее местоположения
-  - Характерная точка границы, сведения о которой позволяют однозначно определить ее положение на местности
-  - Пункт государственной геодезической сети
-  - Направления геодезических построений при создании съемочного обоснования
-  - Контур здания, сооружения, объекта незавершенного строительства (контур части здания, сооружения), размеры которого могут быть переданы в масштабе разделов графической части
-  - Часть контура, образованного проекцией существующего наземного конструктивного элемента здания, сооружения, объекта незавершенного строительства
-  - Часть контура, образованного проекцией вновь образованного наземного конструктивного элемента здания, сооружения, объекта незавершенного строительства
-  - Характерная точка контура здания, сооружения, объекта незавершенного строительства
-  - Кадастровый номер земельного участка
-  - Зона с особыми условиями использования территории ЗОУИТ 13.00-6.306
-  - Граница кадастрового квартала