

КАРТА-ПЛАН ТЕРРИТОРИИ

13:12:0303006

(номер кадастрового квартала (номера смежных кадастровых кварталов), являющегося (являющихся) территорией, на которой выполняются комплексные кадастровые работы)

Дата подготовки карты-плана территории 27 июля 2022 г.

Пояснительная записка

1. Сведения о заказчике

Администрация Ковылкинского муниципального района Республики Мордовия (ОГРН: 1021300890885, ИНН: 1312089775)

(полное наименование органа местного самоуправления муниципального района или городского округа, органа исполнительной власти города федерального значения Москвы, Санкт-Петербурга или Севастополя, основной государственный регистрационный номер, идентификационный номер налогоплательщика)

—

(сведения об утверждении карты-плана территории)

2. Сведения о кадастровом инженере

Фамилия, имя, отчество (при наличии отчества): Аглиуллина Венера Рифгатовна

Страховой номер индивидуального лицевого счета: 10820092108

Контактный телефон: раб.: 78972900307; сот.: 89053156360

Адрес электронной почты и почтовый адрес, по которым осуществляется связь с кадастровым инженером: fvenera17@mail.ru
г. Казань, ул. Шуртыгина, д.3, помещение №21 (2 этаж)

Наименование саморегулируемой организации кадастровых инженеров (СРО), членом которой является кадастровый инженер:
Ассоциация "Союз кадастровых инженеров"

Номер регистрации в государственном реестре лиц, осуществляющих кадастровую деятельность: 20 818

Сокращенное наименование юридического лица, если кадастровый инженер является работником юридического лица:
"Центр экспертизы и кадастра"

3. Основания выполнения комплексных кадастровых работ

№ 0809500000322000509_111920, от 19 апреля 2022 г., выдан (составлен) Администрация Ковылкинского муниципального района Республики Мордовия

(наименование и реквизиты государственного или муниципального контракта на выполнение комплексных кадастровых работ)

4. Перечень документов, использованных при подготовке карты-плана территории

№ п/п	Наименование документа	Реквизиты документа
1	2	3

1	2	3
1	Кадастровый план территории	№ КУВИ-001/2022-58817328, от 19 апреля 2022 г., выдан (составлен) Филиал Федерального государственного бюджетного учреждения "Федеральная кадастровая палата Федеральной службы государственной регистрации, кадастра и картографии" по Республике Мордовия
2	Газета Ковылкинского муниципального района Республики Мордовия "Голос Примокшанья"	№ № 15 (13059), от 22 апреля 2022 г., выдан (составлен) Газета Ковылкинского муниципального района Республики Мордовия
3	Письмо	№ 1347, от 22 июня 2022 г., выдан (составлен) Министерство строительства и архитектуры Республики Мордовия
4	Правила землепользования и застройки Большеазяского сельского поселения Ковылкинского муниципального района Республики Мордовии	№ 2, от 13 марта 2012 г., выдан (составлен) Решение Совета депутатов Большеазяского сельского поселения
5	Выписка о пунктах государственной геодезической сети	№ 111/7891, от 15 июня 2022 г.

5. Сведения о геодезической основе, использованной при подготовке карты-плана территории

Система координат МСК-13, зона 1

№ п/п	Название пункта и тип знака геодезической сети	Класс геодезической сети	Координаты, м		Сведения о состоянии на 29 июня 2022 г.		
			X	Y	наружного знака пункта	центра знака	марки
1	2	3	4	5	6	7	8
1	Черемис, пир., 5,7м, Центр 1 оп, Не обнаружен	3	98 421,44	1 197 573,10	Не обнаружен	Сохранился	Сохранился
2	Паньжа, Центр 148, Утрачен	4	367 545,94	1 201 331,12	Утрачен		
3	Изосимовка Нов., пир., 6,2м, Центр 148 (787), Утрачен		383 219,35	1 199 597,32			

6. Сведения о средствах измерений

№ п/п	Наименование прибора (инструмента, аппаратуры)	Сведения об утверждении типа измерений	Реквизиты свидетельства о поверке прибора (инструмента, аппаратуры)
1	2	3	4
1	Аппаратура геодезическая спутниковая PrinCe i80	Номер: 61944-15. Срок действия: до 14.06.2023	№С-ВЮМ/15-06-2022/163783679 от 15.06.2022г

7. Пояснения к разделам карты-плана территории

Сведения об уточняемых земельных участках

1. Сведения о характерных точках границы уточняемого земельного участка с кадастровым номером 13:12:0303006:230

Зона № 1

Обозначение характерных точек границ	Существующие координаты, м		Уточненные координаты, м		Метод определения координат	Средняя квадратическая погрешность определения координат характерной точки (Mt), м	Формулы, примененные для расчета средней квадратической погрешности определения координат характерной точки (Mt), м
	X	Y	X	Y			
1	2	3	4	5	6	7	8
н1У	—	—	389 561,72	1 191 068,62	—	—	—
н2У	—	—	389 488,12	1 191 075,44			
н3У	—	—	389 492,51	1 191 110,07			
н4У	—	—	389 566,69	1 191 100,64			
н1У	—	—	389 561,72	1 191 068,62			

2. Сведения о частях границ уточняемого земельного участка с кадастровым номером 13:12:0303006:230

Обозначение части границ		Горизонтальное проложение (S), м	Описание прохождения части границ	Отметка о наличии земельного спора о местоположении границ земельного участка
от т.	до т.			
1	2	3	4	5
н1У	н2У	73,92	—	—
н2У	н3У	34,91		
н3У	н4У	74,78		
н4У	н1У	32,40		

3. Общие сведения об уточняемом земельном участке с кадастровым номером 13:12:0303006:230

№ п/п	Наименование характеристики земельного участка	Значение характеристики
1	2	3
1	Адрес земельного участка	Республика Мордовия, Ковылкинский район, с. Сулягино, ул. Озерная, 5
	Местоположение земельного участка (при отсутствии присвоенного адреса)	—
	Дополнительные сведения о местоположении земельного участка	—
2	Площадь земельного участка ± величина погрешности определения площади ($P \pm \Delta P$), м ²	2500 ± 18

1	2	3
3	Формула, примененная для расчета предельной допустимой погрешности определения площади земельного участка (ΔP), м ²	$3,5*0,10*\sqrt{(2\ 500,00)} = 18$
4	Площадь земельного участка согласно сведениям Единого государственного реестра недвижимости (Ркад), м ²	2 500
5	Оценка расхождения Р и Ркад (Р - Ркад), м ²	0
6	Предельный минимальный и максимальный размеры земельного участка (Рмин и Рмакс), м ²	Рмин = — Рмакс = —
7	Кадастровый или иной номер (обозначение) здания, сооружения, объекта незавершенного строительства, расположенного на земельном участке	13:12:0303006:118
8	Иные сведения	—

1. Сведения о характерных точках границы уточняемого земельного участка с кадастровым номером 13:12:0303006:2

Зона № 1

Обозначение характерных точек границ	Существующие координаты, м		Уточненные координаты, м		Метод определения координат	Средняя квадратическая погрешность определения координат характерной точки (Mt), м	Формулы, примененные для расчета средней квадратической погрешности определения координат характерной точки (Mt), м
	X	Y	X	Y			
1	2	3	4	5	6	7	8
н1У	—	—	389 717,80	1 191 217,54	—	—	—
н2У	—	—	389 710,05	1 191 172,60			
н3У	—	—	389 707,47	1 191 172,60			
н4У	—	—	389 705,04	1 191 158,26			
н5У	—	—	389 660,65	1 191 158,94			
н5У	—	—	389 630,16	1 191 159,41			
н6У	—	—	389 619,55	1 191 159,59			
н7У	—	—	389 612,26	1 191 158,99			
н8У	—	—	389 605,43	1 191 158,99			
н9У	—	—	389 605,43	1 191 157,90			
н10У	—	—	389 602,39	1 191 158,07			
н11У	—	—	389 596,15	1 191 157,39			
н12У	—	—	389 591,50	1 191 157,40			

1	2	3	4	5	6	7	8
н13У	—	—	389 589,06	1 191 157,20			
н14У	—	—	389 589,75	1 191 177,44			
н15У	—	—	389 605,29	1 191 177,85			
н16У	—	—	389 605,28	1 191 183,80			
н17У	—	—	389 618,62	1 191 183,97			
н18У	—	—	389 618,48	1 191 189,23			
н19У	—	—	389 635,02	1 191 191,12			
н20У	—	—	389 633,66	1 191 199,72	—	—	—
н21У	—	—	389 638,72	1 191 200,13			
н22У	—	—	389 639,97	1 191 193,74			
н23У	—	—	389 684,52	1 191 202,89			
н24У	—	—	389 685,89	1 191 205,95			
н25У	—	—	389 695,19	1 191 210,54			
н26У	—	—	389 705,19	1 191 216,31			
н1У	—	—	389 717,80	1 191 217,54			

2. Сведения о частях границ уточняемого земельного участка с кадастровым номером 13:12:0303006:2

Обозначение части границ		Горизонтальное проложение (S), м	Описание прохождения части границ	Отметка о наличии земельного спора о местоположении границ земельного участка
от т.	до т.			
1	2	3	4	5
н1У	н2У	45,60		
н2У	н3У	2,58		
н3У	н4У	14,54		
н4У	н5У	44,40		
н5У	н5У	30,49		
н5У	н6У	10,61		
н6У	н7У	7,31		
н7У	н8У	6,83	—	—
н8У	н9У	1,09		
н9У	н10У	3,04		
н10У	н11У	6,28		
н11У	н12У	4,65		
н12У	н13У	2,45		
н13У	н14У	20,25		

1	2	3	4	5
н14У	н15У	15,55	—	—
н15У	н16У	5,95		
н16У	н17У	13,34		
н17У	н18У	5,26		
н18У	н19У	16,65		
н19У	н20У	8,71		
н20У	н21У	5,08		
н21У	н22У	6,51		
н22У	н23У	45,48		
н23У	н24У	3,35		
н24У	н25У	10,37		
н25У	н26У	11,55		
н26У	н1У	12,67		

3. Общие сведения об уточняемом земельном участке с кадастровым номером 13:12:0303006:2

№ п/п	Наименование характеристики земельного участка	Значение характеристики
1	2	3
1	Адрес земельного участка	Республика Мордовия, Ковылкинский район, с. Сулягино, ул. Озерная, дом 2
	Местоположение земельного участка (при отсутствии присвоенного адреса)	—
	Дополнительные сведения о местоположении земельного участка	—
2	Площадь земельного участка ± величина погрешности определения площади ($P \pm \Delta P$), м ²	4588 ± 24
3	Формула, примененная для расчета предельной допустимой погрешности определения площади земельного участка (ΔP), м ²	$3,5 * 0,10 * \sqrt{(4\ 588,00)} = 24$
4	Площадь земельного участка согласно сведениям Единого государственного реестра недвижимости (Ркад), м ²	2 500
5	Оценка расхождения Р и Ркад ($P - P_{кад}$), м ²	2 088
6	Предельный минимальный и максимальный размеры земельного участка (Рмин и Рмакс), м ²	Рмин = — Рмакс = —
7	Кадастровый или иной номер (обозначение) здания, сооружения, объекта незавершенного строительства, расположенного на земельном участке	13:12:0303006:182
8	Иные сведения	—

1. Сведения о характерных точках границы уточняемого земельного участка с кадастровым номером 13:12:0303006:227

Зона № 1

Обозначение характерных точек границ	Существующие координаты, м		Уточненные координаты, м		Метод определения координат	Средняя квадратическая погрешность определения координат характерной точки (Mt), м	Формулы, примененные для расчета средней квадратической погрешности определения координат характерной точки (Mt), м
	X	Y	X	Y			
1	2	3	4	5	6	7	8
н13У	—	—	389 589,06	1 191 157,20	—	—	—
н12У	—	—	389 591,50	1 191 157,40			
н11У	—	—	389 596,15	1 191 157,39			
н10У	—	—	389 602,39	1 191 158,07			
н9У	—	—	389 605,43	1 191 157,90			
н8У	—	—	389 605,43	1 191 158,99			
н7У	—	—	389 612,26	1 191 158,99			
н6У	—	—	389 619,55	1 191 159,59			
н5У	—	—	389 630,16	1 191 159,41			
н5У	—	—	389 660,65	1 191 158,94			
н4У	—	—	389 660,65	1 191 135,02			
н3У	—	—	389 614,28	1 191 135,02			
н2У	—	—	389 614,28	1 191 143,24			
н1У	—	—	389 588,98	1 191 143,24			
н13У	—	—	389 589,06	1 191 157,20			
Вырез 1 из 1							
н201У	—	—	389 601,55	1 191 153,80	—	0,10	—
н202У	—	—	389 601,60	1 191 153,91			
н203У	—	—	389 601,55	1 191 154,02			
н204У	—	—	389 601,44	1 191 154,07			
н205У	—	—	389 601,32	1 191 154,02			
н206У	—	—	389 601,28	1 191 153,91			
н207У	—	—	389 601,32	1 191 153,80			
н208У	—	—	389 601,44	1 191 153,75			
н201У	—	—	389 601,55	1 191 153,80			

2. Сведения о частях границ уточняемого земельного участка с кадастровым номером 13:12:0303006:227

Обозначение части границ		Горизонтальное проложение (S), м	Описание прохождения части границ	Отметка о наличии земельного спора о местоположении границ земельного участка
от т.	до т.			
1	2	3	4	5
н13У	н1У	13,96	—	—
н1У	н2У	25,30		
н2У	н3У	8,22		
н3У	н4У	46,37		
н4У	н5У	23,92		
н5У	н5У	30,49		
н5У	н6У	10,61		
н6У	н7У	7,31		
н7У	н8У	6,83		
н8У	н9У	1,09		
н9У	н10У	3,04		
н10У	н11У	6,28		
н11У	н12У	4,65		
н12У	н13У	2,45		

Вырез 1 из 1

н201У	н202У	0,12	—	—
н202У	н203У	0,12		
н203У	н204У	0,12		
н204У	н205У	0,13		
н205У	н206У	0,12		
н206У	н207У	0,12		
н207У	н208У	0,13		
н208У	н201У	0,12		

3. Общие сведения об уточняемом земельном участке с кадастровым номером 13:12:0303006:227

№ п/п	Наименование характеристики земельного участка	Значение характеристики
1	2	3

1	2	3
1	Адрес земельного участка	Республика Мордовия, Ковылкинский район, с. Сулягино, ул. Озерная, д. 4
	Местоположение земельного участка (при отсутствии присвоенного адреса)	—
	Дополнительные сведения о местоположении земельного участка	—
2	Площадь земельного участка ± величина погрешности определения площади ($P \pm \Delta P$), м ²	1500 ± 14
3	Формула, примененная для расчета предельной допустимой погрешности определения площади земельного участка (ΔP), м ²	$3,5 * 0,10 * \sqrt{(1\ 500,00)} = 14$
4	Площадь земельного участка согласно сведениям Единого государственного реестра недвижимости ($P_{\text{кад}}$), м ²	1 500
5	Оценка расхождения P и $P_{\text{кад}}$ ($P - P_{\text{кад}}$), м ²	0
6	Предельный минимальный и максимальный размеры земельного участка ($P_{\text{мин}}$ и $P_{\text{макс}}$), м ²	$P_{\text{мин}} = \text{—}$ $P_{\text{макс}} = \text{—}$
7	Кадастровый или иной номер (обозначение) здания, сооружения, объекта незавершенного строительства, расположенного на земельном участке	13:12:0303006:131
8	Иные сведения	—

1. Сведения о характерных точках границы уточняемого земельного участка с кадастровым номером 13:12:0303006:345

Зона № 1							
Обозначение характерных точек границ	Существующие координаты, м		Уточненные координаты, м		Метод определения координат	Средняя квадратическая погрешность определения координат характерной точки (M_t), м	Формулы, примененные для расчета средней квадратической погрешности определения координат характерной точки (M_t), м
	X	Y	X	Y			
1	2	3	4	5	6	7	8
н1У	—	—	389 518,32	1 190 752,28	—	—	—
н3У	—	—	389 523,87	1 190 773,58			
н4У	—	—	389 657,74	1 190 742,02			
н5У	—	—	389 651,65	1 190 718,26			
н1У	—	—	389 518,32	1 190 752,28			

Вырез 1 из 1

1	2	3	4	5	6	7	8
н357У	—	—	389 603,82	1 190 736,12	—	0,10	—
н358У	—	—	389 603,86	1 190 736,30			
н359У	—	—	389 603,62	1 190 736,36			
н360У	—	—	389 603,57	1 190 736,17			
н357У	—	—	389 603,82	1 190 736,12			

2. Сведения о частях границ уточняемого земельного участка с кадастровым номером 13:12:0303006:345

Обозначение части границ		Горизонтальное проложение (S), м	Описание прохождения части границ	Отметка о наличии земельного спора о местоположении границ земельного участка
от т.	до т.			
1	2	3	4	5
н1У	н5У	137,60	—	—
н5У	н4У	24,53		
н4У	н3У	137,54		
н3У	н1У	22,01		

Вырез 1 из 1

н357У	н358У	0,18	—	—
н358У	н359У	0,25		
н359У	н360У	0,20		
н360У	н357У	0,25		

3. Общие сведения об уточняемом земельном участке с кадастровым номером 13:12:0303006:345

№ п/п	Наименование характеристики земельного участка	Значение характеристики
1	2	3
1	Адрес земельного участка	—
	Местоположение земельного участка (при отсутствии присвоенного адреса)	431325, Российская Федерация, Республика Мордовия, Ковылкинский р-н, Сулягино с, Озерная ул, уч 36
	Дополнительные сведения о местоположении земельного участка	—
2	Площадь земельного участка ± величина погрешности определения площади ($P \pm \Delta P$), м ²	3201 ± 20
3	Формула, примененная для расчета предельной допустимой погрешности определения площади земельного участка (ΔP), м ²	$3,5 * 0,10 * \sqrt{(3\ 201,00)} = 20$
4	Площадь земельного участка согласно сведениям Единого государственного реестра недвижимости (Ркад), м ²	3 200
5	Оценка расхождения Р и Ркад ($P - P_{кад}$), м ²	1

1	2	3
6	Предельный минимальный и максимальный размеры земельного участка (Р _{мин} и Р _{макс}), м ²	Р _{мин} = — Р _{макс} = —
7	Кадастровый или иной номер (обозначение) здания, сооружения, объекта незавершенного строительства, расположенного на земельном участке	13:12:0303006:141
8	Иные сведения	—

1. Сведения о характерных точках границы уточняемого земельного участка с кадастровым номером 13:12:0303006:23

Зона № 1							
Обозначение характерных точек границ	Существующие координаты, м		Уточненные координаты, м		Метод определения координат	Средняя квадратическая погрешность определения координат характерной точки (Mt), м	Формулы, примененные для расчета средней квадратической погрешности определения координат характерной точки (Mt), м
	X	Y	X	Y			
1	2	3	4	5	6	7	8
н1У	—	—	389 511,87	1 190 797,50	—	0,10	—
н2У	—	—	389 524,73	1 190 838,53			
н3У	—	—	389 483,21	1 190 854,92			
н4У	—	—	389 490,32	1 190 877,33			
н5У	—	—	389 436,38	1 190 895,77			
н6У	—	—	389 420,92	1 190 836,31			
н7У	—	—	389 429,46	1 190 832,91			
н8У	—	—	389 462,75	1 190 818,09			
н1У	—	—	389 511,87	1 190 797,50		0,10	

2. Сведения о частях границ уточняемого земельного участка с кадастровым номером 13:12:0303006:23

Обозначение части границ		Горизонтальное проложение (S), м	Описание прохождения части границ	Отметка о наличии земельного спора о местоположении границ земельного участка
от т.	до т.			
1	2	3	4	5
н1У	н2У	43,00	—	—
н2У	н3У	44,64		
н3У	н4У	23,51		
н4У	н5У	57,00		
н5У	н6У	61,44		

1	2	3	4	5	6	7	8
н1У	—	—	389 281,99	1 190 311,64	—	—	—
н3У	—	—	389 298,73	1 190 297,89		0,10	
н2У	—	—	389 330,10	1 190 273,43		—	
н1У	—	—	389 369,57	1 190 243,71			
н2У	—	—	389 392,29	1 190 226,97			
н1У	—	—	389 412,42	1 190 255,20			
н2У	—	—	389 362,64	1 190 289,71			
н3У	—	—	389 327,30	1 190 314,91			
н4У	—	—	389 301,60	1 190 336,50			
н1У	—	—	389 281,99	1 190 311,64			

Вырез 1 из 1

н540У	—	—	389 289,62	1 190 320,53	—	0,10	—
н541У	—	—	389 289,73	1 190 320,67			
н542У	—	—	389 289,56	1 190 320,80			
н543У	—	—	389 289,46	1 190 320,66			
н540У	—	—	389 289,62	1 190 320,53			

2. Сведения о частях границ уточняемого земельного участка с кадастровым номером 13:12:0303006:39

Обозначение части границ		Горизонтальное проложение (S), м	Описание прохождения части границ	Отметка о наличии земельного спора о местоположении границ земельного участка
от т.	до т.			
1	2	3	4	5
н1У	н4У	31,66	—	—
н4У	н3У	33,57		
н3У	н2У	43,40		
н2У	н1У	60,57		
н1У	н2У	34,67		
н2У	н1У	28,22		
н1У	н2У	49,41		
н2У	н3У	39,78		
н3У	н1У	21,66		

Вырез 1 из 1

н540У	н541У	0,18	—	—
н541У	н542У	0,21		
н542У	н543У	0,17		

1	2	3	4	5
н543У	н540У	0,21	—	—

3. Общие сведения об уточняемом земельном участке с кадастровым номером 13:12:0303006:39

№ п/п	Наименование характеристики земельного участка	Значение характеристики
1	2	3
1	Адрес земельного участка	Республика Мордовия, Ковылкинский муниципальный район, Большеазяьское сельское поселение, с. Сулягино, ул. Озерная, 80
	Местоположение земельного участка (при отсутствии присвоенного адреса)	—
	Дополнительные сведения о местоположении земельного участка	—
2	Площадь земельного участка ± величина погрешности определения площади ($P \pm \Delta P$), м ²	4503 ± 23
3	Формула, примененная для расчета предельной допустимой погрешности определения площади земельного участка (ΔP), м ²	$3,5 * 0,10 * \sqrt{(4\ 503,00)} = 23$
4	Площадь земельного участка согласно сведениям Единого государственного реестра недвижимости ($P_{\text{кад}}$), м ²	4 500
5	Оценка расхождения P и $P_{\text{кад}}$ ($P - P_{\text{кад}}$), м ²	3
6	Предельный минимальный и максимальный размеры земельного участка ($P_{\text{мин}}$ и $P_{\text{макс}}$), м ²	$P_{\text{мин}} = \text{—}$ $P_{\text{макс}} = \text{—}$
7	Кадастровый или иной номер (обозначение) здания, сооружения, объекта незавершенного строительства, расположенного на земельном участке	13:12:0303006:176
8	Иные сведения	—

1. Сведения о характерных точках границы уточняемого земельного участка с кадастровым номером 13:12:0303006:90

Зона № <u>1</u>							
Обозначение характерных точек границ	Существующие координаты, м		Уточненные координаты, м		Метод определения координат	Средняя квадратическая погрешность определения координат характерной точки (M_t), м	Формулы, примененные для расчета средней квадратической погрешности определения координат характерной точки (M_t), м
	X	Y	X	Y			
1	2	3	4	5	6	7	8
н1У	—	—	389 525,55	1 190 789,03	—	—	—

1	2	3	4	5	6	7	8
н1У	—	—	389 530,54	1 190 804,57	—	—	—
н2У	—	—	389 548,84	1 190 799,55			
н3У	—	—	389 550,02	1 190 799,85			
н4У	—	—	389 565,91	1 190 796,33			
н5У	—	—	389 566,80	1 190 796,72			
н8У	—	—	389 697,70	1 190 767,56			
н9У	—	—	389 693,21	1 190 749,70			
н10У	—	—	389 534,21	1 190 786,66			
н1У	—	—	389 525,55	1 190 789,03			

2. Сведения о частях границ уточняемого земельного участка с кадастровым номером 13:12:0303006:90

Обозначение части границ		Горизонтальное проложение (S), м	Описание прохождения части границ	Отметка о наличии земельного спора о местоположении границ земельного участка
от т.	до т.			
1	2	3	4	5
н1У	н1У	16,32	—	—
н1У	н2У	18,98		
н2У	н3У	1,22		
н3У	н4У	16,28		
н4У	н5У	0,97		
н5У	н8У	134,11		
н8У	н9У	18,42		
н9У	н10У	163,24		
н10У	н1У	8,98		

3. Общие сведения об уточняемом земельном участке с кадастровым номером 13:12:0303006:90

№ п/п	Наименование характеристики земельного участка	Значение характеристики
1	2	3
1	Адрес земельного участка	Республика Мордовия, Ковылкинский муниципальный район, Большеазяьское сельское поселение, с. Сулягино, ул. Озерная, 32
	Местоположение земельного участка (при отсутствии присвоенного адреса)	—
	Дополнительные сведения о местоположении земельного участка	—
2	Площадь земельного участка ± величина погрешности определения площади ($P \pm \Delta P$), м ²	3000 ± 19

1	2	3
3	Формула, примененная для расчета предельной допустимой погрешности определения площади земельного участка (ΔP), м ²	$3,5*0,10*\sqrt{(3\ 000,00)} = 19$
4	Площадь земельного участка согласно сведениям Единого государственного реестра недвижимости (Ркад), м ²	3 000
5	Оценка расхождения Р и Ркад (Р - Ркад), м ²	0
6	Предельный минимальный и максимальный размеры земельного участка (Рмин и Рмакс), м ²	Рмин = — Рмакс = —
7	Кадастровый или иной номер (обозначение) здания, сооружения, объекта незавершенного строительства, расположенного на земельном участке	13:12:0303006:139
8	Иные сведения	—

1. Сведения о характерных точках границы уточняемого земельного участка с кадастровым номером 13:12:0303006:7

Зона № 1

Обозначение характерных точек границ	Существующие координаты, м		Уточненные координаты, м		Метод определения координат	Средняя квадратическая погрешность определения координат характерной точки (Mt), м	Формулы, примененные для расчета средней квадратической погрешности определения координат характерной точки (Mt), м
	X	Y	X	Y			
1	2	3	4	5	6	7	8
н1У	—	—	389 554,16	1 190 895,37	—	—	—
н6У	—	—	389 558,07	1 190 917,71			
н7У	—	—	389 579,89	1 190 913,34			
н1У	—	—	389 664,20	1 190 896,38			
н3У	—	—	389 659,78	1 190 874,51			
н2У	—	—	389 583,33	1 190 888,25			
н1У	—	—	389 554,16	1 190 895,37			

Вырез 1 из 1

н500У	—	—	389 638,26	1 190 885,76	—	0,10	—
н501У	—	—	389 638,30	1 190 885,95			
н502У	—	—	389 638,06	1 190 886,00			
н503У	—	—	389 638,02	1 190 885,82			
н500У	—	—	389 638,26	1 190 885,76			

2. Сведения о частях границ уточняемого земельного участка с кадастровым номером 13:12:0303006:7

Обозначение части границ		Горизонтальное проложение (S), м	Описание прохождения части границ	Отметка о наличии земельного спора о местоположении границ земельного участка
от т.	до т.			
1	2	3	4	5
н1У	н2У	30,03	—	—
н2У	н3У	77,67		
н3У	н1У	22,31		
н1У	н7У	86,00		
н7У	н6У	22,25		
н6У	н1У	22,68		

Вырез 1 из 1

н500У	н501У	0,19	—	—
н501У	н502У	0,25		
н502У	н503У	0,18		
н503У	н500У	0,25		

3. Общие сведения об уточняемом земельном участке с кадастровым номером 13:12:0303006:7

№ п/п	Наименование характеристики земельного участка	Значение характеристики
1	2	3
1	Адрес земельного участка	Республика Мордовия, Ковылкинский муниципальный район, Большеазяьское сельское поселение, с. Суягино, ул. Озерная, уч. 22
	Местоположение земельного участка (при отсутствии присвоенного адреса)	—
	Дополнительные сведения о местоположении земельного участка	—
2	Площадь земельного участка ± величина погрешности определения площади (P ± ΔP), м ²	2501 ± 18
3	Формула, примененная для расчета предельной допустимой погрешности определения площади земельного участка (ΔP), м ²	$3,5*0,10*\sqrt{(2\ 501,00)} = 18$
4	Площадь земельного участка согласно сведениям Единого государственного реестра недвижимости (P _{кад}), м ²	2 500
5	Оценка расхождения P и P _{кад} (P - P _{кад}), м ²	1
6	Предельный минимальный и максимальный размеры земельного участка (P _{мин} и P _{макс}), м ²	P _{мин} = — P _{макс} = —

1	2	3
7	Кадастровый или иной номер (обозначение) здания, сооружения, объекта незавершенного строительства, расположенного на земельном участке	13:12:0303006:128
8	Иные сведения	—

1. Сведения о характерных точках границы уточняемого земельного участка с кадастровым номером 13:12:0303006:45

Зона № 1

Обозначение характерных точек границ	Существующие координаты, м		Уточненные координаты, м		Метод определения координат	Средняя квадратическая погрешность определения координат характерной точки (Mt), м	Формулы, примененные для расчета средней квадратической погрешности определения координат характерной точки (Mt), м			
	X	Y	X	Y						
1	2	3	4	5	6	7	8			
н1У	—	—	389 138,82	1 190 242,39	—	—	—			
н2У	—	—	389 143,00	1 190 230,77						
н1У	—	—	389 168,60	1 190 159,59						
н9У	—	—	389 191,41	1 190 096,22						
н8У	—	—	389 131,00	1 190 073,94						
н7У	—	—	389 075,85	1 190 218,84						
н6У	—	—	389 103,07	1 190 227,05						
н5У	—	—	389 106,00	1 190 219,87						
н4У	—	—	389 112,29	1 190 222,00						
н3У	—	—	389 122,87	1 190 227,01						
н2У	—	—	389 120,19	1 190 234,27						
н1У	—	—	389 138,82	1 190 242,39						
Вырез 1 из 1										
н193У	—	—	389 133,31	1 190 238,54				—	0,10	—
н194У	—	—	389 133,26	1 190 238,74						
н195У	—	—	389 133,08	1 190 238,70						
н196У	—	—	389 133,14	1 190 238,49						
н193У	—	—	389 133,31	1 190 238,54						

2. Сведения о частях границ уточняемого земельного участка с кадастровым номером 13:12:0303006:45

Обозначение части границ		Горизонтальное проложение (S), м	Описание прохождения части границ	Отметка о наличии земельного спора о местоположении границ земельного участка
от т.	до т.			
1	2	3	4	5
н1У	н2У	20,32	—	—
н2У	н3У	7,74		
н3У	н4У	11,71		
н4У	н5У	6,64		
н5У	н6У	7,75		
н6У	н7У	28,43		
н7У	н8У	155,04		
н8У	н9У	64,39		
н9У	н1У	67,35		
н1У	н2У	75,64		
н2У	н1У	12,35		

Вырез 1 из 1

н193У	н194У	0,21	—	—
н194У	н195У	0,18		
н195У	н196У	0,22		
н196У	н193У	0,18		

3. Общие сведения об уточняемом земельном участке с кадастровым номером 13:12:0303006:45

№ п/п	Наименование характеристики земельного участка	Значение характеристики
1	2	3
1	Адрес земельного участка	Республика Мордовия, Ковылкинский муниципальный район, Большеазяьское сельское поселение, с. Сутягино, ул. Озерная, земельный участок 92
	Местоположение земельного участка (при отсутствии присвоенного адреса)	—
	Дополнительные сведения о местоположении земельного участка	—
2	Площадь земельного участка ± величина погрешности определения площади ($P \pm \Delta P$), м ²	10000 ± 35
3	Формула, примененная для расчета предельной допустимой погрешности определения площади земельного участка (ΔP), м ²	$3,5 * 0,10 * \sqrt{(10\ 000,00)} = 35$

1	2	3
4	Площадь земельного участка согласно сведениям Единого государственного реестра недвижимости (Ркад), м ²	10 000
5	Оценка расхождения Р и Ркад (Р - Ркад), м ²	0
6	Предельный минимальный и максимальный размеры земельного участка (Рмин и Рмакс), м ²	Рмин = — Рмакс = —
7	Кадастровый или иной номер (обозначение) здания, сооружения, объекта незавершенного строительства, расположенного на земельном участке	13:12:0303006:218
8	Иные сведения	—

I. Сведения о характерных точках границы уточняемого земельного участка с кадастровым номером 13:12:0303006:44

Зона № 1

Обозначение характерных точек границ	Существующие координаты, м		Уточненные координаты, м		Метод определения координат	Средняя квадратическая погрешность определения координат характерной точки (Mt), м	Формулы, примененные для расчета средней квадратической погрешности определения координат характерной точки (Mt), м			
	X	Y	X	Y						
1	2	3	4	5	6	7	8			
н1У	—	—	389 168,78	1 190 251,36	—	—	—			
н5У	—	—	389 154,58	1 190 245,71						
н4У	—	—	389 158,06	1 190 236,15						
н3У	—	—	389 146,44	1 190 232,00						
н2У	—	—	389 143,00	1 190 230,77						
н1У	—	—	389 168,60	1 190 159,59						
н3У	—	—	389 197,62	1 190 171,79						
н2У	—	—	389 179,06	1 190 222,83						
н1У	—	—	389 168,78	1 190 251,36						
Вырез 1 из 1										
н377У	—	—	389 169,12	1 190 247,10				—	0,10	—
н378У	—	—	389 168,05	1 190 250,41						
н379У	—	—	389 167,85	1 190 250,34						
н380У	—	—	389 168,92	1 190 247,03						
н377У	—	—	389 169,12	1 190 247,10						

2. Сведения о частях границ уточняемого земельного участка с кадастровым номером 13:12:0303006:44

Обозначение части границ		Горизонтальное проложение (S), м	Описание прохождения части границ	Отметка о наличии земельного спора о местоположении границ земельного участка
от т.	до т.			
1	2	3	4	5
н1У	н2У	30,33	—	—
н2У	н3У	54,31		
н3У	н1У	31,48		
н1У	н2У	75,64		
н2У	н3У	3,65		
н3У	н4У	12,34		
н4У	н5У	10,17		
н5У	н1У	15,28		
Вырез 1 из 1				
н377У	н378У	3,48	—	—
н378У	н379У	0,21		
н379У	н380У	3,48		
н380У	н377У	0,21		

3. Общие сведения об уточняемом земельном участке с кадастровым номером 13:12:0303006:44

№ п/п	Наименование характеристики земельного участка	Значение характеристики
1	2	3
1	Адрес земельного участка	Республика Мордовия, Ковылкинский район, с. Сулягино, ул. Озерная, д. 90
	Местоположение земельного участка (при отсутствии присвоенного адреса)	—
	Дополнительные сведения о местоположении земельного участка	—
2	Площадь земельного участка ± величина погрешности определения площади ($P \pm \Delta P$), м ²	2500 ± 18
3	Формула, примененная для расчета предельной допустимой погрешности определения площади земельного участка (ΔP), м ²	$3,5 * 0,10 * \sqrt{(2\ 500,00)} = 18$
4	Площадь земельного участка согласно сведениям Единого государственного реестра недвижимости (Ркад), м ²	2 500
5	Оценка расхождения Р и Ркад ($P - P_{кад}$), м ²	0
6	Предельный минимальный и максимальный размеры земельного участка (Рмин и Рмакс), м ²	Рмин = — Рмакс = —

1	2	3
7	Кадастровый или иной номер (обозначение) здания, сооружения, объекта незавершенного строительства, расположенного на земельном участке	13:12:0303006:147
8	Иные сведения	—

1. Сведения о характерных точках границы уточняемого земельного участка с кадастровым номером 13:12:0303006:43

Зона № 1

Обозначение характерных точек границ	Существующие координаты, м		Уточненные координаты, м		Метод определения координат	Средняя квадратическая погрешность определения координат характерной точки (Mt), м	Формулы, примененные для расчета средней квадратической погрешности определения координат характерной точки (Mt), м
	X	Y	X	Y			
1	2	3	4	5	6	7	8
н1У	—	—	389 168,78	1 190 251,36	—	—	—
н7У	—	—	389 203,20	1 190 264,62			
н6У	—	—	389 226,32	1 190 208,52			
н5У	—	—	389 272,61	1 190 080,12			
н4У	—	—	389 235,21	1 190 066,74			
н3У	—	—	389 197,62	1 190 171,79			
н2У	—	—	389 179,06	1 190 222,83			
н1У	—	—	389 168,78	1 190 251,36			

Вырез 1 из 1

н29У	—	—	389 191,90	1 190 259,45	—	0,10	—
н30У	—	—	389 191,81	1 190 259,64			
н31У	—	—	389 191,65	1 190 259,56			
н32У	—	—	389 191,74	1 190 259,37			
н29У	—	—	389 191,90	1 190 259,45			

2. Сведения о частях границ уточняемого земельного участка с кадастровым номером 13:12:0303006:43

Обозначение части границ		Горизонтальное проложение (S), м	Описание прохождения части границ	Отметка о наличии земельного спора о местоположении границ земельного участка
от т.	до т.			
1	2	3	4	5
н1У	н2У	30,33	—	—

1	2	3	4	5
н2У	н3У	54,31	—	—
н3У	н4У	111,57		
н4У	н5У	39,72		
н5У	н6У	136,49		
н6У	н7У	60,68		
н7У	н1У	36,89		

Вырез 1 из 1

н29У	н30У	0,21	—	—
н30У	н31У	0,18		
н31У	н32У	0,21		
н32У	н29У	0,18		

3. Общие сведения об уточняемом земельном участке с кадастровым номером 13:12:0303006:43

№ п/п	Наименование характеристики земельного участка	Значение характеристики
1	2	3
1	Адрес земельного участка	Республика Мордовия, Ковылкинский район, с. Суягино, ул. Озерная, уч. 88
	Местоположение земельного участка (при отсутствии присвоенного адреса)	—
	Дополнительные сведения о местоположении земельного участка	—
2	Площадь земельного участка ± величина погрешности определения площади ($P \pm \Delta P$), м ²	7701 ± 31
3	Формула, примененная для расчета предельной допустимой погрешности определения площади земельного участка (ΔP), м ²	$3,5 * 0,10 * \sqrt{(7\ 701,00)} = 31$
4	Площадь земельного участка согласно сведениям Единого государственного реестра недвижимости ($P_{\text{кад}}$), м ²	7 700
5	Оценка расхождения P и $P_{\text{кад}}$ ($P - P_{\text{кад}}$), м ²	1
6	Предельный минимальный и максимальный размеры земельного участка ($P_{\text{мин}}$ и $P_{\text{макс}}$), м ²	$P_{\text{мин}} = \text{—}$ $P_{\text{макс}} = \text{—}$
7	Кадастровый или иной номер (обозначение) здания, сооружения, объекта незавершенного строительства, расположенного на земельном участке	13:12:0303006:177
8	Иные сведения	—

1. Сведения о характерных точках границы уточняемого земельного участка с кадастровым номером 13:12:0303006:38

Зона № 1							
Обозначение характерных точек границ	Существующие координаты, м		Уточненные координаты, м		Метод определения координат	Средняя квадратическая погрешность определения координат характерной точки (Mt), м	Формулы, примененные для расчета средней квадратической погрешности определения координат характерной точки (Mt), м
	X	Y	X	Y			
1	2	3	4	5	6	7	8
н1У	—	—	389 412,42	1 190 255,20	—	—	—
н2У	—	—	389 362,64	1 190 289,71			
н3У	—	—	389 327,30	1 190 314,91			
н4У	—	—	389 301,60	1 190 336,50			
н5У	—	—	389 314,45	1 190 351,80			
н4У	—	—	389 357,02	1 190 321,06			
н6У	—	—	389 406,96	1 190 284,99			
н7У	—	—	389 394,43	1 190 267,67			
н1У	—	—	389 412,42	1 190 255,20			

2. Сведения о частях границ уточняемого земельного участка с кадастровым номером 13:12:0303006:38

Обозначение части границ		Горизонтальное проложение (S), м	Описание прохождения части границ	Отметка о наличии земельного спора о местоположении границ земельного участка
от т.	до т.			
1	2	3	4	5
н1У	н2У	60,57	—	—
н2У	н3У	43,40		
н3У	н4У	33,57		
н4У	н5У	19,98		
н5У	н4У	52,51		
н4У	н6У	61,60		
н6У	н7У	21,38		
н7У	н1У	21,89		

3. Общие сведения об уточняемом земельном участке с кадастровым номером 13:12:0303006:38

№ п/п	Наименование характеристики земельного участка	Значение характеристики
1	2	3
1	2	3

1	2	3
1	Адрес земельного участка	Республика Мордовия, Ковылкинский район, с. Сулягино, ул. Озерная, дом 78
	Местоположение земельного участка (при отсутствии присвоенного адреса)	—
	Дополнительные сведения о местоположении земельного участка	—
2	Площадь земельного участка ± величина погрешности определения площади ($P \pm \Delta P$), м ²	2501 ± 18
3	Формула, примененная для расчета предельной допустимой погрешности определения площади земельного участка (ΔP), м ²	$3,5 * 0,10 * \sqrt{(2\ 501,00)} = 18$
4	Площадь земельного участка согласно сведениям Единого государственного реестра недвижимости ($P_{\text{кад}}$), м ²	2 500
5	Оценка расхождения P и $P_{\text{кад}}$ ($P - P_{\text{кад}}$), м ²	1
6	Предельный минимальный и максимальный размеры земельного участка ($P_{\text{мин}}$ и $P_{\text{макс}}$), м ²	$P_{\text{мин}} = \text{—}$ $P_{\text{макс}} = \text{—}$
7	Кадастровый или иной номер (обозначение) здания, сооружения, объекта незавершенного строительства, расположенного на земельном участке	13:12:0303006:130
8	Иные сведения	—

1. Сведения о характерных точках границы уточняемого земельного участка с кадастровым номером 13:12:0303006:32

Зона № <u>1</u>							
Обозначение характерных точек границ	Существующие координаты, м		Уточненные координаты, м		Метод определения координат	Средняя квадратическая погрешность определения координат характерной точки (M_t), м	Формулы, примененные для расчета средней квадратической погрешности определения координат характерной точки (M_t), м
	X	Y	X	Y			
1	2	3	4	5	6	7	8
н1У	—	—	389 471,99	1 190 397,47	—	—	—
н2У	—	—	389 493,83	1 190 427,55			
н3У	—	—	389 477,38	1 190 438,06			
н4У	—	—	389 440,05	1 190 457,33			
н5У	—	—	389 433,61	1 190 459,31			
н6У	—	—	389 417,95	1 190 467,28			

1	2	3	4	5	6	7	8
н7У	—	—	389 414,60	1 190 460,96	—	—	—
н8У	—	—	389 401,65	1 190 467,03			
н9У	—	—	389 392,23	1 190 453,28			
н1У	—	—	389 471,99	1 190 397,47			

2. Сведения о частях границ уточняемого земельного участка с кадастровым номером 13:12:0303006:32

Обозначение части границ		Горизонтальное проложение (S), м	Описание прохождения части границ	Отметка о наличии земельного спора о местоположении границ земельного участка
от т.	до т.			
1	2	3	4	5
н1У	н2У	37,17	—	—
н2У	н3У	19,52		
н3У	н4У	42,01		
н4У	н5У	6,74		
н5У	н6У	17,57		
н6У	н7У	7,15		
н7У	н8У	14,30		
н8У	н9У	16,67		
н9У	н1У	97,35		

3. Общие сведения об уточняемом земельном участке с кадастровым номером 13:12:0303006:32

№ п/п	Наименование характеристики земельного участка	Значение характеристики
1	2	3
1	Адрес земельного участка	Республика Мордовия, Ковылкинский муниципальный район, Большеазяское сельское поселение, с. Сулягино, ул. Озерная, уч. 62
	Местоположение земельного участка (при отсутствии присвоенного адреса)	—
	Дополнительные сведения о местоположении земельного участка	—
2	Площадь земельного участка ± величина погрешности определения площади ($P \pm \Delta P$), м ²	3000 ± 19
3	Формула, примененная для расчета предельной допустимой погрешности определения площади земельного участка (ΔP), м ²	$3,5 * 0,10 * \sqrt{(3\ 000,00)} = 19$
4	Площадь земельного участка согласно сведениям Единого государственного реестра недвижимости ($P_{\text{кад}}$), м ²	3 000
5	Оценка расхождения P и $P_{\text{кад}}$ ($P - P_{\text{кад}}$), м ²	0

1	2	3
6	Предельный минимальный и максимальный размеры земельного участка (Р _{мин} и Р _{макс}), м ²	Р _{мин} = — Р _{макс} = —
7	Кадастровый или иной номер (обозначение) здания, сооружения, объекта незавершенного строительства, расположенного на земельном участке	13:12:0303006:216
8	Иные сведения	—

1. Сведения о характерных точках границы уточняемого земельного участка с кадастровым номером 13:12:0303006:40

Зона № 1							
Обозначение характерных точек границ	Существующие координаты, м		Уточненные координаты, м		Метод определения координат	Средняя квадратическая погрешность определения координат характерной точки (Mt), м	Формулы, примененные для расчета средней квадратической погрешности определения координат характерной точки (Mt), м
	X	Y	X	Y			
1	2	3	4	5	6	7	8
н1У	—	—	389 185,05	1 190 279,15	—	—	—
н2У	—	—	389 200,22	1 190 288,77			
н3У	—	—	389 211,83	1 190 296,76			
н4У	—	—	389 185,63	1 190 333,89			
н5У	—	—	389 157,74	1 190 315,98			
н6У	—	—	389 172,13	1 190 295,91			
н7У	—	—	389 178,39	1 190 287,73			
н1У	—	—	389 185,05	1 190 279,15			

2. Сведения о частях границ уточняемого земельного участка с кадастровым номером 13:12:0303006:40

Обозначение части границ		Горизонтальное проложение (S), м	Описание прохождения части границ	Отметка о наличии земельного спора о местоположении границ земельного участка
от т.	до т.			
1	2	3	4	5
н1У	н2У	17,96	—	—
н2У	н3У	14,09		
н3У	н4У	45,44		
н4У	н5У	33,15		
н5У	н6У	24,70		
н6У	н7У	10,30		

1	2	3	4	5
н7У	н1У	10,86	—	—

3. Общие сведения об уточняемом земельном участке с кадастровым номером 13:12:0303006:40

№ п/п	Наименование характеристики земельного участка	Значение характеристики
1	2	3
1	Адрес земельного участка	Республика Мордовия, Ковылкинский район, с. Сулягино, ул. Озерная, дом 39
	Местоположение земельного участка (при отсутствии присвоенного адреса)	—
	Дополнительные сведения о местоположении земельного участка	—
2	Площадь земельного участка ± величина погрешности определения площади ($P \pm \Delta P$), м ²	1500 ± 14
3	Формула, примененная для расчета предельной допустимой погрешности определения площади земельного участка (ΔP), м ²	$3,5 * 0,10 * \sqrt{(1\ 500,00)} = 14$
4	Площадь земельного участка согласно сведениям Единого государственного реестра недвижимости ($R_{\text{кад}}$), м ²	1 500
5	Оценка расхождения P и $R_{\text{кад}}$ ($P - R_{\text{кад}}$), м ²	0
6	Предельный минимальный и максимальный размеры земельного участка ($R_{\text{мин}}$ и $R_{\text{макс}}$), м ²	$R_{\text{мин}} = \text{—}$ $R_{\text{макс}} = \text{—}$
7	Кадастровый или иной номер (обозначение) здания, сооружения, объекта незавершенного строительства, расположенного на земельном участке	13:12:0303006:142
8	Иные сведения	—

1. Сведения о характерных точках границы уточняемого земельного участка с кадастровым номером 13:12:0303006:37

Зона № <u>1</u>							
Обозначение характерных точек границ	Существующие координаты, м		Уточненные координаты, м		Метод определения координат	Средняя квадратическая погрешность определения координат характерной точки (M_t), м	Формулы, примененные для расчета средней квадратической погрешности определения координат характерной точки (M_t), м
	X	Y	X	Y			
1	2	3	4	5	6	7	8
н1У	—	—	389 664,20	1 190 896,38	—	—	—
н2У	—	—	389 729,42	1 190 882,72	—	—	—

1	2	3	4	5	6	7	8
н3У	—	—	389 737,09	1 190 916,97	—	—	—
н4У	—	—	389 562,42	1 190 947,30			
н5У	—	—	389 557,68	1 190 920,37			
н6У	—	—	389 558,07	1 190 917,71			
н7У	—	—	389 579,89	1 190 913,34			
н1У	—	—	389 664,20	1 190 896,38			

2. Сведения о частях границ уточняемого земельного участка с кадастровым номером 13:12:0303006:37

Обозначение части границ		Горизонтальное проложение (S), м	Описание прохождения части границ	Отметка о наличии земельного спора о местоположении границ земельного участка
от т.	до т.			
1	2	3	4	5
н1У	н2У	66,64	—	—
н2У	н3У	35,10		
н3У	н4У	177,28		
н4У	н5У	27,34		
н5У	н6У	2,69		
н6У	н7У	22,25		
н7У	н1У	86,00		

3. Общие сведения об уточняемом земельном участке с кадастровым номером 13:12:0303006:37

№ п/п	Наименование характеристики земельного участка	Значение характеристики
1	2	3
1	Адрес земельного участка	Республика Мордовия, Ковылкинский район, с. Сулягино, ул. Озерная, дом 20
	Местоположение земельного участка (при отсутствии присвоенного адреса)	—
	Дополнительные сведения о местоположении земельного участка	—
2	Площадь земельного участка ± величина погрешности определения площади ($P \pm \Delta P$), м ²	5700 ± 26
3	Формула, примененная для расчета предельной допустимой погрешности определения площади земельного участка (ΔP), м ²	$3,5 * 0,10 * \sqrt{(5\ 700,00)} = 26$
4	Площадь земельного участка согласно сведениям Единого государственного реестра недвижимости (Ркад), м ²	5 700
5	Оценка расхождения P и Ркад ($P - P_{кад}$), м ²	0

1	2	3
6	Предельный минимальный и максимальный размеры земельного участка (Р _{мин} и Р _{макс}), м ²	Р _{мин} = — Р _{макс} = —
7	Кадастровый или иной номер (обозначение) здания, сооружения, объекта незавершенного строительства, расположенного на земельном участке	13:12:0303006:170
8	Иные сведения	—

1. Сведения о характерных точках границы уточняемого земельного участка с кадастровым номером 13:12:0303006:26

Зона № 1							
Обозначение характерных точек границ	Существующие координаты, м		Уточненные координаты, м		Метод определения координат	Средняя квадратическая погрешность определения координат характерной точки (Mt), м	Формулы, примененные для расчета средней квадратической погрешности определения координат характерной точки (Mt), м
	X	Y	X	Y			
1	2	3	4	5	6	7	8
н1У	—	—	389 387,33	1 190 486,69	—	—	—
н2У	—	—	389 405,72	1 190 517,41			
н3У	—	—	389 341,19	1 190 553,14			
н4У	—	—	389 323,72	1 190 527,14			
н1У	—	—	389 387,33	1 190 486,69			

2. Сведения о частях границ уточняемого земельного участка с кадастровым номером 13:12:0303006:26

Обозначение части границ		Горизонтальное проложение (S), м	Описание прохождения части границ	Отметка о наличии земельного спора о местоположении границ земельного участка
от т.	до т.			
1	2	3	4	5
н1У	н2У	35,80	—	—
н2У	н3У	73,76		
н3У	н4У	31,32		
н4У	н1У	75,38		

3. Общие сведения об уточняемом земельном участке с кадастровым номером 13:12:0303006:26

№ п/п	Наименование характеристики земельного участка	Значение характеристики
1	2	3
1	2	3

1	2	3
1	Адрес земельного участка	Республика Мордовия, Ковылкинский район, с. Сулягино, ул. Озерная, дом 33
	Местоположение земельного участка (при отсутствии присвоенного адреса)	—
	Дополнительные сведения о местоположении земельного участка	—
2	Площадь земельного участка ± величина погрешности определения площади ($P \pm \Delta P$), м ²	2500 ± 18
3	Формула, примененная для расчета предельной допустимой погрешности определения площади земельного участка (ΔP), м ²	$3,5 * 0,10 * \sqrt{(2\ 500,00)} = 18$
4	Площадь земельного участка согласно сведениям Единого государственного реестра недвижимости ($P_{\text{кад}}$), м ²	2 500
5	Оценка расхождения P и $P_{\text{кад}}$ ($P - P_{\text{кад}}$), м ²	0
6	Предельный минимальный и максимальный размеры земельного участка ($P_{\text{мин}}$ и $P_{\text{макс}}$), м ²	$P_{\text{мин}} = \text{—}$ $P_{\text{макс}} = \text{—}$
7	Кадастровый или иной номер (обозначение) здания, сооружения, объекта незавершенного строительства, расположенного на земельном участке	; 13:12:0303006:197
8	Иные сведения	—

1. Сведения о характерных точках границы уточняемого земельного участка с кадастровым номером 13:12:0303006:35

Зона № <u>1</u>							
Обозначение характерных точек границ	Существующие координаты, м		Уточненные координаты, м		Метод определения координат	Средняя квадратическая погрешность определения координат характерной точки (M_t), м	Формулы, примененные для расчета средней квадратической погрешности определения координат характерной точки (M_t), м
	X	Y	X	Y			
1	2	3	4	5	6	7	8
н1У	—	—	389 346,26	1 190 394,84	—	—	—
н8У	—	—	389 358,96	1 190 385,79			
н7У	—	—	389 368,53	1 190 380,42			
н6У	—	—	389 384,79	1 190 371,31			
н5У	—	—	389 440,75	1 190 339,30			
н4У	—	—	389 474,53	1 190 314,26			

1	2	3	4	5	6	7	8
н3У	—	—	389 522,39	1 190 282,20	—	—	—
н2У	—	—	389 535,03	1 190 300,59			
н8У	—	—	389 455,25	1 190 348,63			
н9У	—	—	389 449,43	1 190 352,64			
н10У	—	—	389 385,86	1 190 386,16			
н11У	—	—	389 376,63	1 190 391,02			
н12У	—	—	389 372,91	1 190 393,89			
н1У	—	—	389 355,29	1 190 407,50			
н1У	—	—	389 346,26	1 190 394,84			

Вырез 1 из 1

н508У	—	—	389 505,81	1 190 313,97	—	0,10	—
н509У	—	—	389 505,85	1 190 314,16			
н510У	—	—	389 505,61	1 190 314,21			
н511У	—	—	389 505,56	1 190 314,03			
н508У	—	—	389 505,81	1 190 313,97			

2. Сведения о частях границ уточняемого земельного участка с кадастровым номером 13:12:0303006:35

Обозначение части границ		Горизонтальное проложение (S), м	Описание прохождения части границ	Отметка о наличии земельного спора о местоположении границ земельного участка
от т.	до т.			
1	2	3	4	5
н1У	н1У	15,55	—	—
н1У	н12У	22,26		
н12У	н11У	4,70		
н11У	н10У	10,43		
н10У	н9У	71,87		
н9У	н8У	7,07		
н8У	н2У	93,13		
н2У	н3У	22,32		
н3У	н4У	57,61		
н4У	н5У	42,05		
н5У	н6У	64,47		
н6У	н7У	18,64		
н7У	н8У	10,97		
н8У	н1У	15,59		

1	2	3	4	5
Вырез 1 из 1				
н508У	н509У	0,19	—	—
н509У	н510У	0,25		
н510У	н511У	0,19		
н511У	н508У	0,26		

3. Общие сведения об уточняемом земельном участке с кадастровым номером 13:12:0303006:35

№ п/п	Наименование характеристики земельного участка	Значение характеристики
1	2	3
1	Адрес земельного участка	Республика Мордовия, Ковылкинский район, с. Суятино
	Местоположение земельного участка (при отсутствии присвоенного адреса)	—
	Дополнительные сведения о местоположении земельного участка	—
2	Площадь земельного участка \pm величина погрешности определения площади ($P \pm \Delta P$), м ²	3537 \pm 21
3	Формула, примененная для расчета предельной допустимой погрешности определения площади земельного участка (ΔP), м ²	$3,5 * 0,10 * \sqrt{(3\ 537,00)} = 21$
4	Площадь земельного участка согласно сведениям Единого государственного реестра недвижимости (Ркад), м ²	3 500
5	Оценка расхождения P и Ркад (P - Ркад), м ²	37
6	Предельный минимальный и максимальный размеры земельного участка (Рмин и Рмакс), м ²	Рмин = — Рмакс = —
7	Кадастровый или иной номер (обозначение) здания, сооружения, объекта незавершенного строительства, расположенного на земельном участке	13:12:0303006:203
8	Иные сведения	—

1. Сведения о характерных точках границы уточняемого земельного участка с кадастровым номером 13:12:0303006:103

Зона № 1							
Обозначение характерных точек границ	Существующие координаты, м		Уточненные координаты, м		Метод определения координат	Средняя квадратическая погрешность определения координат характерной точки (Mt), м	Формулы, примененные для расчета средней квадратической погрешности определения координат характерной точки (Mt), м
	X	Y	X	Y			
1	2	3	4	5	6	7	8
н1У	—	—	389 355,29	1 190 407,50	—	—	—
н2У	—	—	389 363,03	1 190 417,51			
н3У	—	—	389 365,85	1 190 415,87			
н4У	—	—	389 371,74	1 190 424,42			
н5У	—	—	389 379,99	1 190 418,19			
н6У	—	—	389 401,05	1 190 403,87			
н7У	—	—	389 465,54	1 190 366,28			
н8У	—	—	389 455,25	1 190 348,63			
н9У	—	—	389 449,43	1 190 352,64			
н10У	—	—	389 385,86	1 190 386,16			
н11У	—	—	389 376,63	1 190 391,02			
н12У	—	—	389 372,91	1 190 393,89			
н1У	—	—	389 355,29	1 190 407,50			

2. Сведения о частях границ уточняемого земельного участка с кадастровым номером 13:12:0303006:103

Обозначение части границ		Горизонтальное проложение (S), м	Описание прохождения части границ	Отметка о наличии земельного спора о местоположении границ земельного участка
от т.	до т.			
1	2	3	4	5
н1У	н2У	12,65	—	—
н2У	н3У	3,26		
н3У	н4У	10,38		
н4У	н5У	10,34		
н5У	н6У	25,47		
н6У	н7У	74,65		
н7У	н8У	20,43		

1	2	3	4	5
н8У	н9У	7,07	—	—
н9У	н10У	71,87		
н10У	н11У	10,43		
н11У	н12У	4,70		
н12У	н1У	22,26		

3. Общие сведения об уточняемом земельном участке с кадастровым номером 13:12:0303006:103

№ п/п	Наименование характеристики земельного участка	Значение характеристики
1	2	3
1	Адрес земельного участка	Республика Мордовия, Ковылкинский район, с. Суягино, ул. Озерная, д. 70
	Местоположение земельного участка (при отсутствии присвоенного адреса)	—
	Дополнительные сведения о местоположении земельного участка	—
2	Площадь земельного участка \pm величина погрешности определения площади ($P \pm \Delta P$), м ²	2500 \pm 18
3	Формула, примененная для расчета предельной допустимой погрешности определения площади земельного участка (ΔP), м ²	$3,5 * 0,10 * \sqrt{(2\ 500,00)} = 18$
4	Площадь земельного участка согласно сведениям Единого государственного реестра недвижимости (Ркад), м ²	2 500
5	Оценка расхождения P и Ркад (P - Ркад), м ²	0
6	Предельный минимальный и максимальный размеры земельного участка (Рмин и Рмакс), м ²	Рмин = — Рмакс = —
7	Кадастровый или иной номер (обозначение) здания, сооружения, объекта незавершенного строительства, расположенного на земельном участке	13:12:0303006:202
8	Иные сведения	—

1. Сведения о характерных точках границы уточняемого земельного участка с кадастровым номером 13:12:0303006:29

Зона № 1

Обозначение характерных точек границ	Существующие координаты, м		Уточненные координаты, м		Метод определения координат	Средняя квадратическая погрешность определения координат характерной точки (Mt), м	Формулы, примененные для расчета средней квадратической погрешности определения координат характерной точки (Mt), м
	X	Y	X	Y			
1	2	3	4	5	6	7	8
н1У	—	—	389 424,47	1 190 495,19	—	—	—
н10У	—	—	389 433,97	1 190 489,37			
н9У	—	—	389 440,91	1 190 486,96			
н8У	—	—	389 577,04	1 190 423,09			
н7У	—	—	389 598,44	1 190 476,69			
н6У	—	—	389 520,66	1 190 501,09			
н5У	—	—	389 474,53	1 190 519,53			
н4У	—	—	389 442,34	1 190 531,45			
н3У	—	—	389 435,63	1 190 518,53			
н2У	—	—	389 432,75	1 190 507,76			
н1У	—	—	389 424,47	1 190 495,19			

Вырез 1 из 1

н289У	—	—	389 540,01	1 190 457,46	—	0,10	—
н290У	—	—	389 540,01	1 190 457,71			
н291У	—	—	389 539,82	1 190 457,71			
н292У	—	—	389 539,82	1 190 457,46			
н289У	—	—	389 540,01	1 190 457,46			

2. Сведения о частях границ уточняемого земельного участка с кадастровым номером 13:12:0303006:29

Обозначение части границ		Горизонтальное проложение (S), м	Описание прохождения части границ	Отметка о наличии земельного спора о местоположении границ земельного участка
от т.	до т.			
1	2	3	4	5
н1У	н2У	15,05	—	—
н2У	н3У	11,15		
н3У	н4У	14,56		

1	2	3	4	5
н4У	н5У	34,33	—	—
н5У	н6У	49,68		
н6У	н7У	81,52		
н7У	н8У	57,71		
н8У	н9У	150,37		
н9У	н10У	7,35		
н10У	н1У	11,14		

Вырез 1 из 1

н289У	н290У	0,25	—	—
н290У	н291У	0,19		
н291У	н292У	0,25		
н292У	н289У	0,19		

3. Общие сведения об уточняемом земельном участке с кадастровым номером 13:12:0303006:29

№ п/п	Наименование характеристики земельного участка	Значение характеристики
1	2	3
1	Адрес земельного участка	Республика Мордовия, Ковылкинский муниципальный район, Большеазяьское сельское поселение, с. Сулягино, ул. Озерная, з/у 56
	Местоположение земельного участка (при отсутствии присвоенного адреса)	—
	Дополнительные сведения о местоположении земельного участка	—
2	Площадь земельного участка ± величина погрешности определения площади ($P \pm \Delta P$), м ²	8000 ± 31
3	Формула, примененная для расчета предельной допустимой погрешности определения площади земельного участка (ΔP), м ²	$3,5 * 0,10 * \sqrt{(8\ 000,00)} = 31$
4	Площадь земельного участка согласно сведениям Единого государственного реестра недвижимости (Ркад), м ²	8 000
5	Оценка расхождения Р и Ркад ($P - P_{кад}$), м ²	0
6	Предельный минимальный и максимальный размеры земельного участка ($P_{мин}$ и $P_{макс}$), м ²	$P_{мин} = \text{—}$ $P_{макс} = \text{—}$
7	Кадастровый или иной номер (обозначение) здания, сооружения, объекта незавершенного строительства, расположенного на земельном участке	13:12:0303006:215
8	Иные сведения	—

1. Сведения о характерных точках границы уточняемого земельного участка с кадастровым номером 13:12:0303006:11

Зона № 1							
Обозначение характерных точек границ	Существующие координаты, м		Уточненные координаты, м		Метод определения координат	Средняя квадратическая погрешность определения координат характерной точки (Mt), м	Формулы, примененные для расчета средней квадратической погрешности определения координат характерной точки (Mt), м
	X	Y	X	Y			
1	2	3	4	5	6	7	8
н1У	—	—	389 525,55	1 190 789,03	—	—	—
н2У	—	—	389 521,54	1 190 774,38			
н3У	—	—	389 523,87	1 190 773,58			
н4У	—	—	389 657,74	1 190 742,02			
н5У	—	—	389 651,65	1 190 718,26			
н6У	—	—	389 760,65	1 190 689,29			
н7У	—	—	389 773,99	1 190 750,74			
н8У	—	—	389 697,70	1 190 767,56			
н9У	—	—	389 693,21	1 190 749,70			
н10У	—	—	389 534,21	1 190 786,66			
н1У	—	—	389 525,55	1 190 789,03			

2. Сведения о частях границ уточняемого земельного участка с кадастровым номером 13:12:0303006:11

Обозначение части границ		Горизонтальное проложение (S), м	Описание прохождения части границ	Отметка о наличии земельного спора о местоположении границ земельного участка
от т.	до т.			
1	2	3	4	5
н1У	н2У	15,19	—	—
н2У	н3У	2,46		
н3У	н4У	137,54		
н4У	н5У	24,53		
н5У	н6У	112,78		
н6У	н7У	62,88		
н7У	н8У	78,12		
н8У	н9У	18,42		
н9У	н10У	163,24		

1	2	3	4	5
н10У	н1У	8,98	—	—

3. Общие сведения об уточняемом земельном участке с кадастровым номером 13:12:0303006:11

№ п/п	Наименование характеристики земельного участка	Значение характеристики
1	2	3
1	Адрес земельного участка	Республика Мордовия, Ковылкинский район, с. Сулягино
	Местоположение земельного участка (при отсутствии присвоенного адреса)	—
	Дополнительные сведения о местоположении земельного участка	—
2	Площадь земельного участка ± величина погрешности определения площади ($P \pm \Delta P$), м ²	8300 ± 32
3	Формула, примененная для расчета предельной допустимой погрешности определения площади земельного участка (ΔP), м ²	$3,5 * 0,10 * \sqrt{(8\ 300,00)} = 32$
4	Площадь земельного участка согласно сведениям Единого государственного реестра недвижимости ($R_{кад}$), м ²	8 900
5	Оценка расхождения P и $R_{кад}$ ($P - R_{кад}$), м ²	600
6	Предельный минимальный и максимальный размеры земельного участка ($R_{мин}$ и $R_{макс}$), м ²	$R_{мин} = —$ $R_{макс} = —$
7	Кадастровый или иной номер (обозначение) здания, сооружения, объекта незавершенного строительства, расположенного на земельном участке	13:12:0303006:140
8	Иные сведения	—

1. Сведения о характерных точках границы уточняемого земельного участка с кадастровым номером 13:12:0303006:8

Зона № <u>1</u>							
Обозначение характерных точек границ	Существующие координаты, м		Уточненные координаты, м		Метод определения координат	Средняя квадратическая погрешность определения координат характерной точки (M_t), м	Формулы, примененные для расчета средней квадратической погрешности определения координат характерной точки (M_t), м
	X	Y	X	Y			
1	2	3	4	5	6	7	8
н1У	—	—	389 554,16	1 190 895,37	—	—	—
н2У	—	—	389 583,33	1 190 888,25	—	—	—

1	2	3	4	5	6	7	8
н3У	—	—	389 659,78	1 190 874,51	—	—	—
н1У	—	—	389 664,20	1 190 896,38			
н2У	—	—	389 729,42	1 190 882,72			
н3У	—	—	389 737,09	1 190 916,97			
н1У	—	—	389 777,29	1 190 908,75			
н2У	—	—	389 757,47	1 190 822,20			
н3У	—	—	389 718,52	1 190 830,65			
н4У	—	—	389 574,24	1 190 864,16			
н5У	—	—	389 548,12	1 190 870,11			
н1У	—	—	389 554,16	1 190 895,37			

2. Сведения о частях границ уточняемого земельного участка с кадастровым номером 13:12:0303006:8

Обозначение части границ		Горизонтальное проложение (S), м	Описание прохождения части границ	Отметка о наличии земельного спора о местоположении границ земельного участка
от т.	до т.			
1	2	3	4	5
н1У	н2У	30,03	—	—
н2У	н3У	77,67		
н3У	н1У	22,31		
н1У	н2У	66,64		
н2У	н3У	35,10		
н3У	н1У	41,03		
н1У	н2У	88,79		
н2У	н3У	39,86		
н3У	н4У	148,12		
н4У	н5У	26,79		
н5У	н1У	25,97		

3. Общие сведения об уточняемом земельном участке с кадастровым номером 13:12:0303006:8

№ п/п	Наименование характеристики земельного участка	Значение характеристики
1	2	3
1	Адрес земельного участка	Республика Мордовия, Ковылкинский район, с. Сулягино
	Местоположение земельного участка (при отсутствии присвоенного адреса)	—
	Дополнительные сведения о местоположении земельного участка	—

1	2	3
2	Площадь земельного участка ± величина погрешности определения площади (P ± ΔP), м²	10000 ± 35
3	Формула, примененная для расчета предельной допустимой погрешности определения площади земельного участка (ΔP), м²	$3,5*0,10*\sqrt{(10\ 000,00)} = 35$
4	Площадь земельного участка согласно сведениям Единого государственного реестра недвижимости (Pкад), м²	10 000
5	Оценка расхождения P и Pкад (P - Pкад), м²	0
6	Предельный минимальный и максимальный размеры земельного участка (Pмин и Pмакс), м²	Pмин = — Pмакс = —
7	Кадастровый или иной номер (обозначение) здания, сооружения, объекта незавершенного строительства, расположенного на земельном участке	13:12:0303006:172
8	Иные сведения	—

1. Сведения о характерных точках границы уточняемого земельного участка с кадастровым номером _____

Зона № _____

Обозначение характерных точек границ	Существующие координаты, м		Уточненные координаты, м		Метод определения координат	Средняя квадратическая погрешность определения координат характерной точки (Mt), м	Формулы, примененные для расчета средней квадратической погрешности определения координат характерной точки (Mt), м
	X	Y	X	Y			
1	2	3	4	5	6	7	8

2. Сведения о частях границ уточняемого земельного участка с кадастровым номером _____

Обозначение части границ		Горизонтальное проложение (S), м	Описание прохождения части границ	Отметка о наличии земельного спора о местоположении границ земельного участка
от т.	до т.			
1	2	3	4	5

3. Общие сведения об уточняемом земельном участке с кадастровым номером _____ 13:12:0303006:109

№ п/п	Наименование характеристики земельного участка	Значение характеристики
1	2	3

1	2	3
1	Адрес земельного участка	Республика Мордовия, Ковылкинский район, с. Сулягино
	Местоположение земельного участка (при отсутствии присвоенного адреса)	—
	Дополнительные сведения о местоположении земельного участка	—
2	Площадь земельного участка \pm величина погрешности определения площади ($P \pm \Delta P$), м ²	0 ± 0
3	Формула, примененная для расчета предельной допустимой погрешности определения площади земельного участка (ΔP), м ²	—
4	Площадь земельного участка согласно сведениям Единого государственного реестра недвижимости ($P_{\text{кад}}$), м ²	18
5	Оценка расхождения P и $P_{\text{кад}}$ ($P - P_{\text{кад}}$), м ²	18
6	Предельный минимальный и максимальный размеры земельного участка ($P_{\text{мин}}$ и $P_{\text{макс}}$), м ²	$P_{\text{мин}} = \text{—}$ $P_{\text{макс}} = \text{—}$
7	Кадастровый или иной номер (обозначение) здания, сооружения, объекта незавершенного строительства, расположенного на земельном участке	—
8	Иные сведения	—

1. Сведения о характерных точках границы уточняемого земельного участка с кадастровым номером 13:12:0303006:1

Зона № <u>1</u>							
Обозначение характерных точек границ	Существующие координаты, м		Уточненные координаты, м		Метод определения координат	Средняя квадратическая погрешность определения координат характерной точки (M_t), м	Формулы, примененные для расчета средней квадратической погрешности определения координат характерной точки (M_t), м
	X	Y	X	Y			
1	2	3	4	5	6	7	8
н1У	—	—	389 843,06	1 190 008,25	—	—	—
н2У	—	—	389 879,78	1 190 083,12			
н3У	—	—	389 908,95	1 190 069,51			
н4У	—	—	389 874,94	1 189 994,37			
н1У	—	—	389 843,06	1 190 008,25			

2. Сведения о частях границ уточняемого земельного участка с кадастровым номером 13:12:0303006:1

Обозначение части границ		Горизонтальное проложение (S), м	Описание прохождения части границ	Отметка о наличии земельного спора о местоположении границ земельного участка
от т.	до т.			
1	2	3	4	5
н1У	н2У	83,39	—	—
н2У	н3У	32,19		
н3У	н4У	82,48		
н4У	н1У	34,77		

3. Общие сведения об уточняемом земельном участке с кадастровым номером 13:12:0303006:1

№ п/п	Наименование характеристики земельного участка	Значение характеристики
1	2	3
1	Адрес земельного участка	Республика Мордовия, Ковылкинский район, с. Сулягино
	Местоположение земельного участка (при отсутствии присвоенного адреса)	—
	Дополнительные сведения о местоположении земельного участка	—
2	Площадь земельного участка ± величина погрешности определения площади ($P \pm \Delta P$), м ²	2776 ± 18
3	Формула, примененная для расчета предельной допустимой погрешности определения площади земельного участка (ΔP), м ²	$3,5 * 0,10 * \sqrt{(2\ 776,00)} = 18$
4	Площадь земельного участка согласно сведениям Единого государственного реестра недвижимости (Ркад), м ²	2 776
5	Оценка расхождения P и Ркад (P - Ркад), м ²	0
6	Предельный минимальный и максимальный размеры земельного участка (Рмин и Рмакс), м ²	Рмин = — Рмакс = —
7	Кадастровый или иной номер (обозначение) здания, сооружения, объекта незавершенного строительства, расположенного на земельном участке	13:12:0303006:165
8	Иные сведения	—

1. Сведения о характерных точках границы уточняемого земельного участка с кадастровым номером 13:12:0303006:14

Зона № 1							
Обозначение характерных точек границ	Существующие координаты, м		Уточненные координаты, м		Метод определения координат	Средняя квадратическая погрешность определения координат характерной точки (Mt), м	Формулы, примененные для расчета средней квадратической погрешности определения координат характерной точки (Mt), м
	X	Y	X	Y			
1	2	3	4	5	6	7	8
н1У	—	—	389 494,39	1 190 678,46	—	—	—
н9У	—	—	389 485,79	1 190 647,35			
н8У	—	—	389 525,45	1 190 636,10			
н7У	—	—	389 540,52	1 190 632,61			
н6У	—	—	389 538,15	1 190 625,34			
н5У	—	—	389 684,00	1 190 584,15			
н4У	—	—	389 697,16	1 190 638,97			
н3У	—	—	389 544,26	1 190 675,85			
н2У	—	—	389 541,75	1 190 667,22			
н1У	—	—	389 494,39	1 190 678,46			
Вырез 1 из 1							
н504У	—	—	389 584,63	1 190 653,12	—	0,10	—
н505У	—	—	389 584,67	1 190 653,31			
н506У	—	—	389 584,43	1 190 653,36			
н507У	—	—	389 584,39	1 190 653,18			
н504У	—	—	389 584,63	1 190 653,12			

2. Сведения о частях границ уточняемого земельного участка с кадастровым номером 13:12:0303006:14

Обозначение части границ		Горизонтальное проложение (S), м	Описание прохождения части границ	Отметка о наличии земельного спора о местоположении границ земельного участка
от т.	до т.			
1	2	3	4	5
н1У	н2У	48,68	—	—
н2У	н3У	8,99		
н3У	н4У	157,28		
н4У	н5У	56,38		

1	2	3	4	5
н5У	н6У	151,55	—	—
н6У	н7У	7,65		
н7У	н8У	15,47		
н8У	н9У	41,22		
н9У	н1У	32,28		

Вырез 1 из 1

н504У	н505У	0,19	—	—
н505У	н506У	0,25		
н506У	н507У	0,18		
н507У	н504У	0,25		

3. Общие сведения об уточняемом земельном участке с кадастровым номером 13:12:0303006:14

№ п/п	Наименование характеристики земельного участка	Значение характеристики
1	2	3
1	Адрес земельного участка	Республика Мордовия, Ковылкинский район, с. Сутягино, ул.Озерная,д.7а
	Местоположение земельного участка (при отсутствии присвоенного адреса)	—
	Дополнительные сведения о местоположении земельного участка	—
2	Площадь земельного участка ± величина погрешности определения площади ($P \pm \Delta P$), м ²	10000 ± 35
3	Формула, примененная для расчета предельной допустимой погрешности определения площади земельного участка (ΔP), м ²	$3,5*0,10*\sqrt{(10\ 000,00)} = 35$
4	Площадь земельного участка согласно сведениям Единого государственного реестра недвижимости (Ркад), м ²	10 000
5	Оценка расхождения Р и Ркад ($P - P_{кад}$), м ²	0
6	Предельный минимальный и максимальный размеры земельного участка (Рмин и Рмакс), м ²	Рмин = — Рмакс = —
7	Кадастровый или иной номер (обозначение) здания, сооружения, объекта незавершенного строительства, расположенного на земельном участке	13:12:0303006:164
8	Иные сведения	—

1. Сведения о характерных точках границы уточняемого земельного участка с кадастровым номером _____

Зона № _____							
Обозначение характерных точек границ	Существующие координаты, м		Уточненные координаты, м		Метод определения координат	Средняя квадратическая погрешность определения координат характерной точки (Mt), м	Формулы, примененные для расчета средней квадратической погрешности определения координат характерной точки (Mt), м
	X	Y	X	Y			
1	2	3	4	5	6	7	8

2. Сведения о частях границ уточняемого земельного участка с кадастровым номером _____

Обозначение части границ		Горизонтальное проложение (S), м	Описание прохождения части границ	Отметка о наличии земельного спора о местоположении границ земельного участка
от т.	до т.			
1	2	3	4	5

3. Общие сведения об уточняемом земельном участке с кадастровым номером 13:12:0303006:226

№ п/п	Наименование характеристики земельного участка	Значение характеристики
1	2	3
1	Адрес земельного участка	Республика Мордовия, Ковылкинский район, с. Сулягино
	Местоположение земельного участка (при отсутствии присвоенного адреса)	—
	Дополнительные сведения о местоположении земельного участка	—
2	Площадь земельного участка ± величина погрешности определения площади (P ± ΔP), м ²	36 ± 17,
3	Формула, примененная для расчета предельной допустимой погрешности определения площади земельного участка (ΔP), м ²	0,07 + 0,07 + 0,07 + 0,08 + 0,10 + 0,07 + 0,31 + 0,07 + 0,07 + 0,07 + 0,07 + 0,07 + 0,07 + 0,08 + 0,07 + 0,07 + 0,07 + 0,07 + 0,08 + 0,08 + 0,07 + 0,07 + 0,07 + 0,28 + 0,27 + 0,07 + 0,07 + 0,30 + 0,07 + 0,07 + 0,10 + 0,28 + 0,31 + 0,07 + 0,08 + 0,07 + 0,07 + 0,07 + 0,28 + 0,07 + 0,09 + 0,07 + 0,09 + 0,07 + 0,31 + 0,07 + 0,32 + 0,08 + 0,07 + 0,07 + 0,07 + 0,07 + 0,09 + 0,30 + 0,28 + 0,08 + 0,07 + 0,28 + 0,08 + 0,08 + 0,07 + 0,07 + 0,25 + 0,29 + 0,07 + 0,09 + 0,07 + 0,07 + 0,08 + 0,09 + 0,07 + 0,08 + 0,08 + 0,09 + 0,07 + 0,07 + 0,07 + 0,29 + 0,08 + 0,33 + 0,07 + 0,07 + 0,42 + 0,07 + 0,08 + 0,07 + 0,26 + 0,07 + 0,07 + 0,07 + 0,07 + 0,08 + 0,29 + 0,25 + 0,07 + 0,07 + 0,08 + 1,16 + 0,33 + 0,07 + 0,08 + 0,38 + 0,07 + 0,07 + 0,09 + 0,07 + 0,31 + 0,07 + 0,07 + 0,08 + 0,07 + 0,28 + 0,07 + 0,07 + 0,07 + 0,08 + 0,07 + 0,07 + 0,09 + 0,07 + 0,19 + 0,07 + 0,07 + 0,30 + 0,30 + 0,07 + 0,07 + 0,09 + 0,07 + 0,28 + 0,07 + 0,07 + 0,07 + 0,07 + 0,07 = 17,
4	Площадь земельного участка согласно сведениям Единого государственного реестра недвижимости (P _{кад}), м ²	36

1	2	3
5	Оценка расхождения Р и Ркад (Р - Ркад), м ²	0
6	Предельный минимальный и максимальный размеры земельного участка (Рмин и Рмакс), м ²	Рмин = — Рмакс = —
7	Кадастровый или иной номер (обозначение) здания, сооружения, объекта незавершенного строительства, расположенного на земельном участке	—
8	Иные сведения	—

1. Сведения о характерных точках границы уточняемого земельного участка с кадастровым номером 13:12:0303006:228

Зона № 1							
Обозначение характерных точек границ	Существующие координаты, м		Уточненные координаты, м		Метод определения координат	Средняя квадратическая погрешность определения координат характерной точки (Mt), м	Формулы, примененные для расчета средней квадратической погрешности определения координат характерной точки (Mt), м
	X	Y	X	Y			
1	2	3	4	5	6	7	8
н1У	—	—	389 528,47	1 189 917,34	—	0,10	—
н2У	—	—	389 431,10	1 189 970,50			
н3У	—	—	389 394,98	1 189 964,46			
н4У	—	—	389 355,05	1 189 887,89			
н5У	—	—	389 482,34	1 189 827,03			
н1У	—	—	389 528,47	1 189 917,34			

2. Сведения о частях границ уточняемого земельного участка с кадастровым номером 13:12:0303006:228

Обозначение части границ		Горизонтальное проложение (S), м	Описание прохождения части границ	Отметка о наличии земельного спора о местоположении границ земельного участка
от т.	до т.			
1	2	3	4	5
н1У	н2У	110,94	—	—
н2У	н3У	36,62		
н3У	н4У	86,36		
н4У	н5У	141,09		
н5У	н1У	101,41		

3. Общие сведения об уточняемом земельном участке с кадастровым номером 13:12:0303006:228

№ п/п	Наименование характеристики земельного участка	Значение характеристики
1	2	3
1	Адрес земельного участка	Республика Мордовия, Ковылкинский район, с. Сулягино, ул. Озерная, участок № 57А
	Местоположение земельного участка (при отсутствии присвоенного адреса)	—
	Дополнительные сведения о местоположении земельного участка	—
2	Площадь земельного участка ± величина погрешности определения площади ($P \pm \Delta P$), м ²	14457 ± 42
3	Формула, примененная для расчета предельной допустимой погрешности определения площади земельного участка (ΔP), м ²	$3,5 * 0,10 * \sqrt{(14\ 457,00)} = 42$
4	Площадь земельного участка согласно сведениям Единого государственного реестра недвижимости ($P_{\text{кад}}$), м ²	14 457
5	Оценка расхождения P и $P_{\text{кад}}$ ($P - P_{\text{кад}}$), м ²	0
6	Предельный минимальный и максимальный размеры земельного участка ($P_{\text{мин}}$ и $P_{\text{макс}}$), м ²	$P_{\text{мин}} = \text{—}$ $P_{\text{макс}} = \text{—}$
7	Кадастровый или иной номер (обозначение) здания, сооружения, объекта незавершенного строительства, расположенного на земельном участке	—
8	Иные сведения	—

1. Сведения о характерных точках границы уточняемого земельного участка с кадастровым номером _____

Зона № _____

Обозначение характерных точек границ	Существующие координаты, м		Уточненные координаты, м		Метод определения координат	Средняя квадратическая погрешность определения координат характерной точки (M_t), м	Формулы, примененные для расчета средней квадратической погрешности определения координат характерной точки (M_t), м
	X	Y	X	Y			
1	2	3	4	5	6	7	8

2. Сведения о частях границ уточняемого земельного участка с кадастровым номером _____

Обозначение части границ		Горизонтальное проложение (S), м	Описание прохождения части границ	Отметка о наличии земельного спора о местоположении границ земельного участка
от т.	до т.			
1	2	3	4	5

3. Общие сведения об уточняемом земельном участке с кадастровым номером 13:12:0303006:229

№ п/п	Наименование характеристики земельного участка	Значение характеристики
1	2	3
1	Адрес земельного участка	Республика Мордовия, Ковылкинский район, с. Сулягино, ул. Озерная, уч. 51
	Местоположение земельного участка (при отсутствии присвоенного адреса)	—
	Дополнительные сведения о местоположении земельного участка	—
2	Площадь земельного участка ± величина погрешности определения площади ($P \pm \Delta P$), м ²	3586 ± 29,
3	Формула, примененная для расчета предельной допустимой погрешности определения площади земельного участка (ΔP), м ²	16,64 + 12,74 = 29,
4	Площадь земельного участка согласно сведениям Единого государственного реестра недвижимости (Ркад), м ²	3 586
5	Оценка расхождения P и Ркад (P - Ркад), м ²	0
6	Предельный минимальный и максимальный размеры земельного участка (Рмин и Рмакс), м ²	Рмин = — Рмакс = —
7	Кадастровый или иной номер (обозначение) здания, сооружения, объекта незавершенного строительства, расположенного на земельном участке	—
8	Иные сведения	—

1. Сведения о характерных точках границы уточняемого земельного участка с кадастровым номером 13:12:0303006:232

Зона № 1

Обозначение характерных точек границ	Существующие координаты, м		Уточненные координаты, м		Метод определения координат	Средняя квадратическая погрешность определения координат характерной точки (Mt), м	Формулы, примененные для расчета средней квадратической погрешности определения координат характерной точки (Mt), м
	X	Y	X	Y			
1	2	3	4	5	6	7	8
н1У	—	—	389 431,08	1 190 586,84	—	0,10	—
н2У	—	—	389 408,09	1 190 595,97			
н3У	—	—	389 398,72	1 190 572,39			
н4У	—	—	389 421,71	1 190 563,26			

1	2	3	4	5	6	7	8
н1У	—	—	389 431,08	1 190 586,84	—	0,10	—

2. Сведения о частях границ уточняемого земельного участка с кадастровым номером 13:12:0303006:232

Обозначение части границ		Горизонтальное проложение (S), м	Описание прохождения части границ	Отметка о наличии земельного спора о местоположении границ земельного участка
от т.	до т.			
1	2	3	4	5
н1У	н2У	24,74	—	—
н2У	н3У	25,37		
н3У	н4У	24,74		
н4У	н1У	25,37		

3. Общие сведения об уточняемом земельном участке с кадастровым номером 13:12:0303006:232

№ п/п	Наименование характеристики земельного участка	Значение характеристики
1	2	3
1	Адрес земельного участка	—
	Местоположение земельного участка (при отсутствии присвоенного адреса)	431325, Российская Федерация, Республика Мордовия, Ковылкинский р-н, Сулягино с, Озерная ул
	Дополнительные сведения о местоположении земельного участка	—
2	Площадь земельного участка ± величина погрешности определения площади ($P \pm \Delta P$), м ²	628 ± 9
3	Формула, примененная для расчета предельной допустимой погрешности определения площади земельного участка (ΔP), м ²	$3,5 * 0,10 * \sqrt{(628,00)} = 9$
4	Площадь земельного участка согласно сведениям Единого государственного реестра недвижимости (Ркад), м ²	628
5	Оценка расхождения Р и Ркад ($P - P_{кад}$), м ²	0
6	Предельный минимальный и максимальный размеры земельного участка (Рмин и Рмакс), м ²	Рмин = — Рмакс = —
7	Кадастровый или иной номер (обозначение) здания, сооружения, объекта незавершенного строительства, расположенного на земельном участке	—
8	Иные сведения	—

1. Сведения о характерных точках границы уточняемого земельного участка с кадастровым номером 13:12:0303006:24

Зона № 1							
Обозначение характерных точек границ	Существующие координаты, м		Уточненные координаты, м		Метод определения координат	Средняя квадратическая погрешность определения координат характерной точки (Mt), м	Формулы, примененные для расчета средней квадратической погрешности определения координат характерной точки (Mt), м
	X	Y	X	Y			
1	2	3	4	5	6	7	8
н1У	—	—	389 511,87	1 190 797,50	—	0,10	—
н8У	—	—	389 462,75	1 190 818,09			
н7У	—	—	389 429,46	1 190 832,91			
н1У	—	—	389 417,99	1 190 789,35			
н2У	—	—	389 499,99	1 190 758,17			
н1У	—	—	389 511,87	1 190 797,50			

2. Сведения о частях границ уточняемого земельного участка с кадастровым номером 13:12:0303006:24

Обозначение части границ		Горизонтальное проложение (S), м	Описание прохождения части границ	Отметка о наличии земельного спора о местоположении границ земельного участка
от т.	до т.			
1	2	3	4	5
н1У	н8У	53,26	—	—
н8У	н7У	36,44		
н7У	н1У	45,04		
н1У	н2У	87,73		
н2У	н1У	41,09		

3. Общие сведения об уточняемом земельном участке с кадастровым номером 13:12:0303006:24

№ п/п	Наименование характеристики земельного участка	Значение характеристики
1	2	3
1	Адрес земельного участка	Республика Мордовия, Ковылкинский муниципальный район, Большеазяьское сельское поселение, с. Суягино, ул. Озерная, 23
	Местоположение земельного участка (при отсутствии присвоенного адреса)	—
	Дополнительные сведения о местоположении земельного участка	—

1	2	3
2	Площадь земельного участка ± величина погрешности определения площади (P ± ΔP), м²	3774 ± 22
3	Формула, примененная для расчета предельной допустимой погрешности определения площади земельного участка (ΔP), м²	$3,5*0,10*\sqrt{(3\ 774,00)} = 22$
4	Площадь земельного участка согласно сведениям Единого государственного реестра недвижимости (Pкад), м²	3 774
5	Оценка расхождения P и Pкад (P - Pкад), м²	0
6	Предельный минимальный и максимальный размеры земельного участка (Pмин и Pмакс), м²	Pмин = — Pмакс = —
7	Кадастровый или иной номер (обозначение) здания, сооружения, объекта незавершенного строительства, расположенного на земельном участке	—
8	Иные сведения	—

1. Сведения о характерных точках границы уточняемого земельного участка с кадастровым номером _____

Зона № _____

Обозначение характерных точек границ	Существующие координаты, м		Уточненные координаты, м		Метод определения координат	Средняя квадратическая погрешность определения координат характерной точки (Mt), м	Формулы, примененные для расчета средней квадратической погрешности определения координат характерной точки (Mt), м
	X	Y	X	Y			
1	2	3	4	5	6	7	8

2. Сведения о частях границ уточняемого земельного участка с кадастровым номером _____

Обозначение части границ		Горизонтальное проложение (S), м	Описание прохождения части границ	Отметка о наличии земельного спора о местоположении границ земельного участка
от т.	до т.			
1	2	3	4	5

3. Общие сведения об уточняемом земельном участке с кадастровым номером 13:12:0303006:27

№ п/п	Наименование характеристики земельного участка	Значение характеристики
1	2	3

1	2	3
1	Адрес земельного участка	Республика Мордовия, Ковылкинский район, с. Сулягино
	Местоположение земельного участка (при отсутствии присвоенного адреса)	—
	Дополнительные сведения о местоположении земельного участка	—
2	Площадь земельного участка ± величина погрешности определения площади ($P \pm \Delta P$), м ²	0 ± 0
3	Формула, примененная для расчета предельной допустимой погрешности определения площади земельного участка (ΔP), м ²	$3,5 * 0,10 * \sqrt{(0,00)} = 0$
4	Площадь земельного участка согласно сведениям Единого государственного реестра недвижимости ($P_{\text{кад}}$), м ²	8 300
5	Оценка расхождения P и $P_{\text{кад}}$ ($P - P_{\text{кад}}$), м ²	8 300
6	Предельный минимальный и максимальный размеры земельного участка ($P_{\text{мин}}$ и $P_{\text{макс}}$), м ²	$P_{\text{мин}} = \text{—}$ $P_{\text{макс}} = \text{—}$
7	Кадастровый или иной номер (обозначение) здания, сооружения, объекта незавершенного строительства, расположенного на земельном участке	—
8	Иные сведения	—

1. Сведения о характерных точках границы уточняемого земельного участка с кадастровым номером _____

Зона № _____

Обозначение характерных точек границ	Существующие координаты, м		Уточненные координаты, м		Метод определения координат	Средняя квадратическая погрешность определения координат характерной точки (M_t), м	Формулы, примененные для расчета средней квадратической погрешности определения координат характерной точки (M_t), м
	X	Y	X	Y			
1	2	3	4	5	6	7	8

2. Сведения о частях границ уточняемого земельного участка с кадастровым номером _____

Обозначение части границ		Горизонтальное проложение (S), м	Описание прохождения части границ	Отметка о наличии земельного спора о местоположении границ земельного участка
от т.	до т.			
1	2	3	4	5

3. Общие сведения об уточняемом земельном участке с кадастровым номером 13:12:0303006:31 _____

№ п/п	Наименование характеристики земельного участка	Значение характеристики

1	2	3
1	Адрес земельного участка	Республика Мордовия, Ковылкинский район, с. Сулягино, ул. Озерная, дом 96
	Местоположение земельного участка (при отсутствии присвоенного адреса)	—
	Дополнительные сведения о местоположении земельного участка	—
2	Площадь земельного участка ± величина погрешности определения площади ($P \pm \Delta P$), м ²	0 ± 0
3	Формула, примененная для расчета предельной допустимой погрешности определения площади земельного участка (ΔP), м ²	$3,5 * 0,10 * \sqrt{(0,00)} = 0$
4	Площадь земельного участка согласно сведениям Единого государственного реестра недвижимости ($P_{\text{кад}}$), м ²	2 700
5	Оценка расхождения P и $P_{\text{кад}}$ ($P - P_{\text{кад}}$), м ²	2 700
6	Предельный минимальный и максимальный размеры земельного участка ($P_{\text{мин}}$ и $P_{\text{макс}}$), м ²	$P_{\text{мин}} = \text{—}$ $P_{\text{макс}} = \text{—}$
7	Кадастровый или иной номер (обозначение) здания, сооружения, объекта незавершенного строительства, расположенного на земельном участке	—
8	Иные сведения	—

1. Сведения о характерных точках границы уточняемого земельного участка с кадастровым номером _____

Зона № _____

Обозначение характерных точек границ	Существующие координаты, м		Уточненные координаты, м		Метод определения координат	Средняя квадратическая погрешность определения координат характерной точки (M_t), м	Формулы, примененные для расчета средней квадратической погрешности определения координат характерной точки (M_t), м
	X	Y	X	Y			
1	2	3	4	5	6	7	8

2. Сведения о частях границ уточняемого земельного участка с кадастровым номером _____

Обозначение части границ		Горизонтальное проложение (S), м	Описание прохождения части границ	Отметка о наличии земельного спора о местоположении границ земельного участка
от т.	до т.			
1	2	3	4	5

3. Общие сведения об уточняемом земельном участке с кадастровым номером 13:12:0303006:33

№ п/п	Наименование характеристики земельного участка	Значение характеристики

1	2	3
1	Адрес земельного участка	Республика Мордовия, Ковылкинский район, с. Сулягино
	Местоположение земельного участка (при отсутствии присвоенного адреса)	—
	Дополнительные сведения о местоположении земельного участка	—
2	Площадь земельного участка ± величина погрешности определения площади ($P \pm \Delta P$), м ²	0 ± 0
3	Формула, примененная для расчета предельной допустимой погрешности определения площади земельного участка (ΔP), м ²	$3,5 * 0,10 * \sqrt{(0,00)} = 0$
4	Площадь земельного участка согласно сведениям Единого государственного реестра недвижимости ($P_{\text{кад}}$), м ²	2 700
5	Оценка расхождения P и $P_{\text{кад}}$ ($P - P_{\text{кад}}$), м ²	2 700
6	Предельный минимальный и максимальный размеры земельного участка ($P_{\text{мин}}$ и $P_{\text{макс}}$), м ²	$P_{\text{мин}} = \text{—}$ $P_{\text{макс}} = \text{—}$
7	Кадастровый или иной номер (обозначение) здания, сооружения, объекта незавершенного строительства, расположенного на земельном участке	—
8	Иные сведения	—

1. Сведения о характерных точках границы уточняемого земельного участка с кадастровым номером _____

Зона № _____

Обозначение характерных точек границ	Существующие координаты, м		Уточненные координаты, м		Метод определения координат	Средняя квадратическая погрешность определения координат характерной точки (M_t), м	Формулы, примененные для расчета средней квадратической погрешности определения координат характерной точки (M_t), м
	X	Y	X	Y			
1	2	3	4	5	6	7	8

2. Сведения о частях границ уточняемого земельного участка с кадастровым номером _____

Обозначение части границ		Горизонтальное проложение (S), м	Описание прохождения части границ	Отметка о наличии земельного спора о местоположении границ земельного участка
от т.	до т.			
1	2	3	4	5

3. Общие сведения об уточняемом земельном участке с кадастровым номером 13:12:0303006:343

№ п/п	Наименование характеристики земельного участка	Значение характеристики

1	2	3
1	Адрес земельного участка	—
	Местоположение земельного участка (при отсутствии присвоенного адреса)	431325, Российская Федерация, Республика Мордовия, Ковылкинский р-н, Сулягино с, Озерная ул
	Дополнительные сведения о местоположении земельного участка	—
2	Площадь земельного участка ± величина погрешности определения площади ($P \pm \Delta P$), м ²	0 ± 0,
3	Формула, примененная для расчета предельной допустимой погрешности определения площади земельного участка (ΔP), м ²	—,
4	Площадь земельного участка согласно сведениям Единого государственного реестра недвижимости ($P_{\text{кад}}$), м ²	20
5	Оценка расхождения P и $P_{\text{кад}}$ ($P - P_{\text{кад}}$), м ²	20
6	Предельный минимальный и максимальный размеры земельного участка ($P_{\text{мин}}$ и $P_{\text{макс}}$), м ²	$P_{\text{мин}} = \text{—}$ $P_{\text{макс}} = \text{—}$
7	Кадастровый или иной номер (обозначение) здания, сооружения, объекта незавершенного строительства, расположенного на земельном участке	—
8	Иные сведения	—

1. Сведения о характерных точках границы уточняемого земельного участка с кадастровым номером 13:12:0303006:344

Зона № 1							
Обозначение характерных точек границ	Существующие координаты, м		Уточненные координаты, м		Метод определения координат	Средняя квадратическая погрешность определения координат характерной точки (M_t), м	Формулы, примененные для расчета средней квадратической погрешности определения координат характерной точки (M_t), м
	X	Y	X	Y			
1	2	3	4	5	6	7	8
н1У	—	—	389 369,57	1 190 243,71	—	0,10	—
н2У	—	—	389 330,10	1 190 273,43			
н3У	—	—	389 298,73	1 190 297,89			
н4У	—	—	389 279,77	1 190 275,21			
н5У	—	—	389 318,59	1 190 235,95			
н1У	—	—	389 369,57	1 190 243,71			

2. Сведения о частях границ уточняемого земельного участка с кадастровым номером 13:12:0303006:344

Обозначение части границ		Горизонтальное проложение (S), м	Описание прохождения части границ	Отметка о наличии земельного спора о местоположении границ земельного участка
от т.	до т.			
1	2	3	4	5
н1У	н2У	49,41	—	—
н2У	н3У	39,78		
н3У	н4У	29,56		
н4У	н5У	55,21		
н5У	н1У	51,57		

3. Общие сведения об уточняемом земельном участке с кадастровым номером 13:12:0303006:344

№ п/п	Наименование характеристики земельного участка	Значение характеристики
1	2	3
1	Адрес земельного участка	Республика Мордовия, Ковылкинский муниципальный район, Большеазяьское сельское поселение, с. Суягино, ул. Озерная, 82
	Местоположение земельного участка (при отсутствии присвоенного адреса)	—
	Дополнительные сведения о местоположении земельного участка	—
2	Площадь земельного участка ± величина погрешности определения площади ($P \pm \Delta P$), м ²	2452 ± 17
3	Формула, примененная для расчета предельной допустимой погрешности определения площади земельного участка (ΔP), м ²	$3,5 * 0,10 * \sqrt{(2\ 452,00)} = 17$
4	Площадь земельного участка согласно сведениям Единого государственного реестра недвижимости ($P_{\text{кад}}$), м ²	2 452
5	Оценка расхождения P и $P_{\text{кад}}$ ($P - P_{\text{кад}}$), м ²	0
6	Предельный минимальный и максимальный размеры земельного участка ($P_{\text{мин}}$ и $P_{\text{макс}}$), м ²	$P_{\text{мин}} = \text{—}$ $P_{\text{макс}} = \text{—}$
7	Кадастровый или иной номер (обозначение) здания, сооружения, объекта незавершенного строительства, расположенного на земельном участке	—
8	Иные сведения	—

1. Сведения о характерных точках границы уточняемого земельного участка с кадастровым номером _____

Зона № _____							
Обозначение характерных точек границ	Существующие координаты, м		Уточненные координаты, м		Метод определения координат	Средняя квадратическая погрешность определения координат характерной точки (Mt), м	Формулы, примененные для расчета средней квадратической погрешности определения координат характерной точки (Mt), м
	X	Y	X	Y			
1	2	3	4	5	6	7	8

2. Сведения о частях границ уточняемого земельного участка с кадастровым номером _____

Обозначение части границ		Горизонтальное проложение (S), м	Описание прохождения части границ	Отметка о наличии земельного спора о местоположении границ земельного участка
от т.	до т.			
1	2	3	4	5

3. Общие сведения об уточняемом земельном участке с кадастровым номером 13:12:0303006:36

№ п/п	Наименование характеристики земельного участка	Значение характеристики
1	2	3
1	Адрес земельного участка	Республика Мордовия, Ковылкинский район, с. Сулягино
	Местоположение земельного участка (при отсутствии присвоенного адреса)	—
	Дополнительные сведения о местоположении земельного участка	—
2	Площадь земельного участка ± величина погрешности определения площади (P ± ΔP), м²	0 ± 0
3	Формула, примененная для расчета предельной допустимой погрешности определения площади земельного участка (ΔP), м²	3,5*0,10*√(0,00) = 0
4	Площадь земельного участка согласно сведениям Единого государственного реестра недвижимости (Pкад), м²	4 000
5	Оценка расхождения P и Pкад (P - Pкад), м²	4 000
6	Предельный минимальный и максимальный размеры земельного участка (Pмин и Pмакс), м²	Pмин = — Pмакс = —
7	Кадастровый или иной номер (обозначение) здания, сооружения, объекта незавершенного строительства, расположенного на земельном участке	—
8	Иные сведения	—

1. Сведения о характерных точках границы уточняемого земельного участка с кадастровым номером _____

Зона № _____							
Обозначение характерных точек границ	Существующие координаты, м		Уточненные координаты, м		Метод определения координат	Средняя квадратическая погрешность определения координат характерной точки (Mt), м	Формулы, примененные для расчета средней квадратической погрешности определения координат характерной точки (Mt), м
	X	Y	X	Y			
1	2	3	4	5	6	7	8

2. Сведения о частях границ уточняемого земельного участка с кадастровым номером _____

Обозначение части границ		Горизонтальное проложение (S), м	Описание прохождения части границ	Отметка о наличии земельного спора о местоположении границ земельного участка
от т.	до т.			
1	2	3	4	5

3. Общие сведения об уточняемом земельном участке с кадастровым номером 13:12:0303006:4 _____

№ п/п	Наименование характеристики земельного участка	Значение характеристики
1	2	3
1	Адрес земельного участка	Республика Мордовия, Ковылкинский район, с. Сулягино
	Местоположение земельного участка (при отсутствии присвоенного адреса)	—
	Дополнительные сведения о местоположении земельного участка	—
2	Площадь земельного участка ± величина погрешности определения площади (P ± ΔP), м²	0 ± 0
3	Формула, примененная для расчета предельной допустимой погрешности определения площади земельного участка (ΔP), м²	$3,5*0,10*\sqrt{(0,00)} = 0$
4	Площадь земельного участка согласно сведениям Единого государственного реестра недвижимости (Pкад), м²	3 500
5	Оценка расхождения P и Pкад (P - Pкад), м²	3 500
6	Предельный минимальный и максимальный размеры земельного участка (Pмин и Pмакс), м²	Pмин = — Pмакс = —
7	Кадастровый или иной номер (обозначение) здания, сооружения, объекта незавершенного строительства, расположенного на земельном участке	—
8	Иные сведения	—

1. Сведения о характерных точках границы уточняемого земельного участка с кадастровым номером _____

Зона № _____							
Обозначение характерных точек границ	Существующие координаты, м		Уточненные координаты, м		Метод определения координат	Средняя квадратическая погрешность определения координат характерной точки (Mt), м	Формулы, примененные для расчета средней квадратической погрешности определения координат характерной точки (Mt), м
	X	Y	X	Y			
1	2	3	4	5	6	7	8

2. Сведения о частях границ уточняемого земельного участка с кадастровым номером _____

Обозначение части границ		Горизонтальное проложение (S), м	Описание прохождения части границ	Отметка о наличии земельного спора о местоположении границ земельного участка
от т.	до т.			
1	2	3	4	5

3. Общие сведения об уточняемом земельном участке с кадастровым номером 13:12:0303006:41 _____

№ п/п	Наименование характеристики земельного участка	Значение характеристики
1	2	3
1	Адрес земельного участка	Республика Мордовия, Ковылкинский район, с. Сулягино
	Местоположение земельного участка (при отсутствии присвоенного адреса)	—
	Дополнительные сведения о местоположении земельного участка	—
2	Площадь земельного участка ± величина погрешности определения площади (P ± ΔP), м²	0 ± 0
3	Формула, примененная для расчета предельной допустимой погрешности определения площади земельного участка (ΔP), м²	3,5*0,10*√(0,00) = 0
4	Площадь земельного участка согласно сведениям Единого государственного реестра недвижимости (Pкад), м²	2 500
5	Оценка расхождения P и Pкад (P - Pкад), м²	2 500
6	Предельный минимальный и максимальный размеры земельного участка (Pмин и Pмакс), м²	Pмин = — Pмакс = —
7	Кадастровый или иной номер (обозначение) здания, сооружения, объекта незавершенного строительства, расположенного на земельном участке	—
8	Иные сведения	—

1. Сведения о характерных точках границы уточняемого земельного участка с кадастровым номером _____

Зона № _____							
Обозначение характерных точек границ	Существующие координаты, м		Уточненные координаты, м		Метод определения координат	Средняя квадратическая погрешность определения координат характерной точки (Mt), м	Формулы, примененные для расчета средней квадратической погрешности определения координат характерной точки (Mt), м
	X	Y	X	Y			
1	2	3	4	5	6	7	8

2. Сведения о частях границ уточняемого земельного участка с кадастровым номером _____

Обозначение части границ		Горизонтальное проложение (S), м	Описание прохождения части границ	Отметка о наличии земельного спора о местоположении границ земельного участка
от т.	до т.			
1	2	3	4	5

3. Общие сведения об уточняемом земельном участке с кадастровым номером 13:12:0303006:42 _____

№ п/п	Наименование характеристики земельного участка	Значение характеристики
1	2	3
1	Адрес земельного участка	Республика Мордовия, Ковылкинский район, с. Сулягино
	Местоположение земельного участка (при отсутствии присвоенного адреса)	—
	Дополнительные сведения о местоположении земельного участка	—
2	Площадь земельного участка ± величина погрешности определения площади (P ± ΔP), м²	0 ± 0
3	Формула, примененная для расчета предельной допустимой погрешности определения площади земельного участка (ΔP), м²	$3,5*0,10*\sqrt{(0,00)} = 0$
4	Площадь земельного участка согласно сведениям Единого государственного реестра недвижимости (Pкад), м²	10 000
5	Оценка расхождения P и Pкад (P - Pкад), м²	10 000
6	Предельный минимальный и максимальный размеры земельного участка (Pмин и Pмакс), м²	Pмин = — Pмакс = —
7	Кадастровый или иной номер (обозначение) здания, сооружения, объекта незавершенного строительства, расположенного на земельном участке	—
8	Иные сведения	—

1. Сведения о характерных точках границы уточняемого земельного участка с кадастровым номером _____

Зона № _____							
Обозначение характерных точек границ	Существующие координаты, м		Уточненные координаты, м		Метод определения координат	Средняя квадратическая погрешность определения координат характерной точки (Mt), м	Формулы, примененные для расчета средней квадратической погрешности определения координат характерной точки (Mt), м
	X	Y	X	Y			
1	2	3	4	5	6	7	8

2. Сведения о частях границ уточняемого земельного участка с кадастровым номером _____

Обозначение части границ		Горизонтальное проложение (S), м	Описание прохождения части границ	Отметка о наличии земельного спора о местоположении границ земельного участка
от т.	до т.			
1	2	3	4	5

3. Общие сведения об уточняемом земельном участке с кадастровым номером 13:12:0303006:47

№ п/п	Наименование характеристики земельного участка	Значение характеристики
1	2	3
1	Адрес земельного участка	Республика Мордовия, Ковылкинский район, с. Сулягино
	Местоположение земельного участка (при отсутствии присвоенного адреса)	—
	Дополнительные сведения о местоположении земельного участка	—
2	Площадь земельного участка ± величина погрешности определения площади (P ± ΔP), м²	0 ± 0
3	Формула, примененная для расчета предельной допустимой погрешности определения площади земельного участка (ΔP), м²	3,5*0,10*√(0,00) = 0
4	Площадь земельного участка согласно сведениям Единого государственного реестра недвижимости (Pкад), м²	5 000
5	Оценка расхождения P и Pкад (P - Pкад), м²	5 000
6	Предельный минимальный и максимальный размеры земельного участка (Pмин и Pмакс), м²	Pмин = — Pмакс = —
7	Кадастровый или иной номер (обозначение) здания, сооружения, объекта незавершенного строительства, расположенного на земельном участке	—
8	Иные сведения	—

1. Сведения о характерных точках границы уточняемого земельного участка с кадастровым номером _____

Зона № _____							
Обозначение характерных точек границ	Существующие координаты, м		Уточненные координаты, м		Метод определения координат	Средняя квадратическая погрешность определения координат характерной точки (Mt), м	Формулы, примененные для расчета средней квадратической погрешности определения координат характерной точки (Mt), м
	X	Y	X	Y			
1	2	3	4	5	6	7	8

2. Сведения о частях границ уточняемого земельного участка с кадастровым номером _____

Обозначение части границ		Горизонтальное проложение (S), м	Описание прохождения части границ	Отметка о наличии земельного спора о местоположении границ земельного участка
от т.	до т.			
1	2	3	4	5

3. Общие сведения об уточняемом земельном участке с кадастровым номером 13:12:0303006:49

№ п/п	Наименование характеристики земельного участка	Значение характеристики
1	2	3
1	Адрес земельного участка	Республика Мордовия, Ковылкинский район, с. Сулягино, ул. Озерная, дом 55
	Местоположение земельного участка (при отсутствии присвоенного адреса)	—
	Дополнительные сведения о местоположении земельного участка	—
2	Площадь земельного участка ± величина погрешности определения площади (P ± ΔP), м ²	2749 ± 25,
3	Формула, примененная для расчета предельной допустимой погрешности определения площади земельного участка (ΔP), м ²	15,80 + 9,34 = 25,
4	Площадь земельного участка согласно сведениям Единого государственного реестра недвижимости (P _{кад}), м ²	2 748
5	Оценка расхождения P и P _{кад} (P - P _{кад}), м ²	1
6	Предельный минимальный и максимальный размеры земельного участка (P _{мин} и P _{макс}), м ²	P _{мин} = — P _{макс} = —
7	Кадастровый или иной номер (обозначение) здания, сооружения, объекта незавершенного строительства, расположенного на земельном участке	—
8	Иные сведения	—

1. Сведения о характерных точках границы уточняемого земельного участка с кадастровым номером _____

Зона № _____							
Обозначение характерных точек границ	Существующие координаты, м		Уточненные координаты, м		Метод определения координат	Средняя квадратическая погрешность определения координат характерной точки (Mt), м	Формулы, примененные для расчета средней квадратической погрешности определения координат характерной точки (Mt), м
	X	Y	X	Y			
1	2	3	4	5	6	7	8

2. Сведения о частях границ уточняемого земельного участка с кадастровым номером _____

Обозначение части границ		Горизонтальное проложение (S), м	Описание прохождения части границ	Отметка о наличии земельного спора о местоположении границ земельного участка
от т.	до т.			
1	2	3	4	5

3. Общие сведения об уточняемом земельном участке с кадастровым номером 13:12:0303006:5

№ п/п	Наименование характеристики земельного участка	Значение характеристики
1	2	3
1	Адрес земельного участка	Республика Мордовия, Ковылкинский район, с. Сулягино
	Местоположение земельного участка (при отсутствии присвоенного адреса)	—
	Дополнительные сведения о местоположении земельного участка	—
2	Площадь земельного участка ± величина погрешности определения площади (P ± ΔP), м²	0 ± 0
3	Формула, примененная для расчета предельной допустимой погрешности определения площади земельного участка (ΔP), м²	3,5*0,10*√(0,00) = 0
4	Площадь земельного участка согласно сведениям Единого государственного реестра недвижимости (Pкад), м²	6 300
5	Оценка расхождения P и Pкад (P - Pкад), м²	6 300
6	Предельный минимальный и максимальный размеры земельного участка (Pмин и Pмакс), м²	Pмин = — Pмакс = —
7	Кадастровый или иной номер (обозначение) здания, сооружения, объекта незавершенного строительства, расположенного на земельном участке	—
8	Иные сведения	—

1. Сведения о характерных точках границы уточняемого земельного участка с кадастровым номером _____

Зона № _____							
Обозначение характерных точек границ	Существующие координаты, м		Уточненные координаты, м		Метод определения координат	Средняя квадратическая погрешность определения координат характерной точки (Mt), м	Формулы, примененные для расчета средней квадратической погрешности определения координат характерной точки (Mt), м
	X	Y	X	Y			
1	2	3	4	5	6	7	8

2. Сведения о частях границ уточняемого земельного участка с кадастровым номером _____

Обозначение части границ		Горизонтальное проложение (S), м	Описание прохождения части границ	Отметка о наличии земельного спора о местоположении границ земельного участка
от т.	до т.			
1	2	3	4	5

3. Общие сведения об уточняемом земельном участке с кадастровым номером 13:12:0303006:50 _____

№ п/п	Наименование характеристики земельного участка	Значение характеристики
1	2	3
1	Адрес земельного участка	Республика Мордовия, Ковылкинский район, с. Сулягино
	Местоположение земельного участка (при отсутствии присвоенного адреса)	—
	Дополнительные сведения о местоположении земельного участка	—
2	Площадь земельного участка ± величина погрешности определения площади (P ± ΔP), м²	0 ± 0
3	Формула, примененная для расчета предельной допустимой погрешности определения площади земельного участка (ΔP), м²	3,5*0,10*√(0,00) = 0
4	Площадь земельного участка согласно сведениям Единого государственного реестра недвижимости (Pкад), м²	2 600
5	Оценка расхождения P и Pкад (P - Pкад), м²	2 600
6	Предельный минимальный и максимальный размеры земельного участка (Pмин и Pмакс), м²	Pмин = — Pмакс = —
7	Кадастровый или иной номер (обозначение) здания, сооружения, объекта незавершенного строительства, расположенного на земельном участке	—
8	Иные сведения	—

1. Сведения о характерных точках границы уточняемого земельного участка с кадастровым номером _____

Зона № _____							
Обозначение характерных точек границ	Существующие координаты, м		Уточненные координаты, м		Метод определения координат	Средняя квадратическая погрешность определения координат характерной точки (Mt), м	Формулы, примененные для расчета средней квадратической погрешности определения координат характерной точки (Mt), м
	X	Y	X	Y			
1	2	3	4	5	6	7	8

2. Сведения о частях границ уточняемого земельного участка с кадастровым номером _____

Обозначение части границ		Горизонтальное проложение (S), м	Описание прохождения части границ	Отметка о наличии земельного спора о местоположении границ земельного участка
от т.	до т.			
1	2	3	4	5

3. Общие сведения об уточняемом земельном участке с кадастровым номером 13:12:0303006:51 _____

№ п/п	Наименование характеристики земельного участка	Значение характеристики
1	2	3
1	Адрес земельного участка	Республика Мордовия, Ковылкинский район, с. Сулягино
	Местоположение земельного участка (при отсутствии присвоенного адреса)	—
	Дополнительные сведения о местоположении земельного участка	—
2	Площадь земельного участка ± величина погрешности определения площади (P ± ΔP), м²	0 ± 0
3	Формула, примененная для расчета предельной допустимой погрешности определения площади земельного участка (ΔP), м²	3,5*0,10*√(0,00) = 0
4	Площадь земельного участка согласно сведениям Единого государственного реестра недвижимости (Pкад), м²	8 600
5	Оценка расхождения P и Pкад (P - Pкад), м²	8 600
6	Предельный минимальный и максимальный размеры земельного участка (Pмин и Pмакс), м²	Pмин = — Pмакс = —
7	Кадастровый или иной номер (обозначение) здания, сооружения, объекта незавершенного строительства, расположенного на земельном участке	—
8	Иные сведения	—

1. Сведения о характерных точках границы уточняемого земельного участка с кадастровым номером _____

Зона № _____							
Обозначение характерных точек границ	Существующие координаты, м		Уточненные координаты, м		Метод определения координат	Средняя квадратическая погрешность определения координат характерной точки (Mt), м	Формулы, примененные для расчета средней квадратической погрешности определения координат характерной точки (Mt), м
	X	Y	X	Y			
1	2	3	4	5	6	7	8

2. Сведения о частях границ уточняемого земельного участка с кадастровым номером _____

Обозначение части границ		Горизонтальное проложение (S), м	Описание прохождения части границ	Отметка о наличии земельного спора о местоположении границ земельного участка
от т.	до т.			
1	2	3	4	5

3. Общие сведения об уточняемом земельном участке с кадастровым номером 13:12:0303006:52

№ п/п	Наименование характеристики земельного участка	Значение характеристики
1	2	3
1	Адрес земельного участка	Республика Мордовия, Ковылкинский район, с. Сулягино, ул. Озерная, уч. 49
	Местоположение земельного участка (при отсутствии присвоенного адреса)	—
	Дополнительные сведения о местоположении земельного участка	—
2	Площадь земельного участка ± величина погрешности определения площади (P ± ΔP), м ²	6478 ± 49,
3	Формула, примененная для расчета предельной допустимой погрешности определения площади земельного участка (ΔP), м ²	15,32 + 14,64 + 18,56 = 49,
4	Площадь земельного участка согласно сведениям Единого государственного реестра недвижимости (P _{кад}), м ²	6 478
5	Оценка расхождения P и P _{кад} (P - P _{кад}), м ²	0
6	Предельный минимальный и максимальный размеры земельного участка (P _{мин} и P _{макс}), м ²	P _{мин} = — P _{макс} = —
7	Кадастровый или иной номер (обозначение) здания, сооружения, объекта незавершенного строительства, расположенного на земельном участке	—
8	Иные сведения	—

1. Сведения о характерных точках границы уточняемого земельного участка с кадастровым номером _____

Зона № _____							
Обозначение характерных точек границ	Существующие координаты, м		Уточненные координаты, м		Метод определения координат	Средняя квадратическая погрешность определения координат характерной точки (Mt), м	Формулы, примененные для расчета средней квадратической погрешности определения координат характерной точки (Mt), м
	X	Y	X	Y			
1	2	3	4	5	6	7	8

2. Сведения о частях границ уточняемого земельного участка с кадастровым номером _____

Обозначение части границ		Горизонтальное проложение (S), м	Описание прохождения части границ	Отметка о наличии земельного спора о местоположении границ земельного участка
от т.	до т.			
1	2	3	4	5

3. Общие сведения об уточняемом земельном участке с кадастровым номером 13:12:0303006:53 _____

№ п/п	Наименование характеристики земельного участка	Значение характеристики
1	2	3
1	Адрес земельного участка	Республика Мордовия, Ковылкинский район, с. Сулягино
	Местоположение земельного участка (при отсутствии присвоенного адреса)	—
	Дополнительные сведения о местоположении земельного участка	—
2	Площадь земельного участка ± величина погрешности определения площади (P ± ΔP), м ²	0 ± 0
3	Формула, примененная для расчета предельной допустимой погрешности определения площади земельного участка (ΔP), м ²	3,5*0,10*√(0,00) = 0
4	Площадь земельного участка согласно сведениям Единого государственного реестра недвижимости (P _{кад}), м ²	8 000
5	Оценка расхождения P и P _{кад} (P - P _{кад}), м ²	8 000
6	Предельный минимальный и максимальный размеры земельного участка (P _{мин} и P _{макс}), м ²	P _{мин} = — P _{макс} = —
7	Кадастровый или иной номер (обозначение) здания, сооружения, объекта незавершенного строительства, расположенного на земельном участке	—
8	Иные сведения	—

1. Сведения о характерных точках границы уточняемого земельного участка с кадастровым номером _____

Зона № _____							
Обозначение характерных точек границ	Существующие координаты, м		Уточненные координаты, м		Метод определения координат	Средняя квадратическая погрешность определения координат характерной точки (Mt), м	Формулы, примененные для расчета средней квадратической погрешности определения координат характерной точки (Mt), м
	X	Y	X	Y			
1	2	3	4	5	6	7	8

2. Сведения о частях границ уточняемого земельного участка с кадастровым номером _____

Обозначение части границ		Горизонтальное проложение (S), м	Описание прохождения части границ	Отметка о наличии земельного спора о местоположении границ земельного участка
от т.	до т.			
1	2	3	4	5

3. Общие сведения об уточняемом земельном участке с кадастровым номером 13:12:0303006:54 _____

№ п/п	Наименование характеристики земельного участка	Значение характеристики
1	2	3
1	Адрес земельного участка	Республика Мордовия, Ковылкинский район, с. Сулягино, ул. Озерная, д. 43
	Местоположение земельного участка (при отсутствии присвоенного адреса)	—
	Дополнительные сведения о местоположении земельного участка	—
2	Площадь земельного участка ± величина погрешности определения площади (P ± ΔP), м ²	2026 ± 22,
3	Формула, примененная для расчета предельной допустимой погрешности определения площади земельного участка (ΔP), м ²	8,02 + 13,56 = 22,
4	Площадь земельного участка согласно сведениям Единого государственного реестра недвижимости (P _{кад}), м ²	2 026
5	Оценка расхождения P и P _{кад} (P - P _{кад}), м ²	0
6	Предельный минимальный и максимальный размеры земельного участка (P _{мин} и P _{макс}), м ²	P _{мин} = — P _{макс} = —
7	Кадастровый или иной номер (обозначение) здания, сооружения, объекта незавершенного строительства, расположенного на земельном участке	—
8	Иные сведения	—

1. Сведения о характерных точках границы уточняемого земельного участка с кадастровым номером 13:12:0303006:6

Зона № 1							
Обозначение характерных точек границ	Существующие координаты, м		Уточненные координаты, м		Метод определения координат	Средняя квадратическая погрешность определения координат характерной точки (Mt), м	Формулы, примененные для расчета средней квадратической погрешности определения координат характерной точки (Mt), м
	X	Y	X	Y			
1	2	3	4	5	6	7	8
н5У	—	—	389 314,45	1 190 351,80	—	—	—
н1У	—	—	389 329,47	1 190 371,31			
н2У	—	—	389 341,60	1 190 363,53			
н3У	—	—	389 372,87	1 190 345,39			
н4У	—	—	389 357,02	1 190 321,06			
н5У	—	—	389 314,45	1 190 351,80			

2. Сведения о частях границ уточняемого земельного участка с кадастровым номером 13:12:0303006:6

Обозначение части границ		Горизонтальное проложение (S), м	Описание прохождения части границ	Отметка о наличии земельного спора о местоположении границ земельного участка
от т.	до т.			
1	2	3	4	5
н5У	н1У	24,62	—	—
н1У	н2У	14,41		
н2У	н3У	36,15		
н3У	н4У	29,04		
н4У	н5У	52,51		

3. Общие сведения об уточняемом земельном участке с кадастровым номером 13:12:0303006:6

№ п/п	Наименование характеристики земельного участка	Значение характеристики
1	2	3
1	Адрес земельного участка	Республика Мордовия, Ковылкинский район, с. Сулягино
	Местоположение земельного участка (при отсутствии присвоенного адреса)	—
	Дополнительные сведения о местоположении земельного участка	—

1	2	3
2	Площадь земельного участка ± величина погрешности определения площади (P ± ΔP), м²	1368 ± 13
3	Формула, примененная для расчета предельной допустимой погрешности определения площади земельного участка (ΔP), м²	$3,5*0,10*\sqrt{(1\ 368,00)} = 13$
4	Площадь земельного участка согласно сведениям Единого государственного реестра недвижимости (Pкад), м²	1 368
5	Оценка расхождения P и Pкад (P - Pкад), м²	0
6	Предельный минимальный и максимальный размеры земельного участка (Pмин и Pмакс), м²	Pмин = — Pмакс = —
7	Кадастровый или иной номер (обозначение) здания, сооружения, объекта незавершенного строительства, расположенного на земельном участке	13:12:0303006:163
8	Иные сведения	—

1. Сведения о характерных точках границы уточняемого земельного участка с кадастровым номером 13:12:0303006:79

Зона № <u>1</u>							
Обозначение характерных точек границ	Существующие координаты, м		Уточненные координаты, м		Метод определения координат	Средняя квадратическая погрешность определения координат характерной точки (Mt), м	Формулы, примененные для расчета средней квадратической погрешности определения координат характерной точки (Mt), м
	X	Y	X	Y			
1	2	3	4	5	6	7	8
н1У	—	—	389 573,46	1 189 882,44	—	0,10	—
н2У	—	—	389 524,31	1 189 908,13			
н3У	—	—	389 483,76	1 189 828,87			
н4У	—	—	389 531,84	1 189 803,80			
н1У	—	—	389 573,46	1 189 882,44			

2. Сведения о частях границ уточняемого земельного участка с кадастровым номером 13:12:0303006:79

Обозначение части границ		Горизонтальное проложение (S), м	Описание прохождения части границ	Отметка о наличии земельного спора о местоположении границ земельного участка
от т.	до т.			
1	2	3	4	5
н1У	н2У	55,46	—	—
н2У	н3У	89,03	—	—

2. Сведения о частях границ уточняемого земельного участка с кадастровым номером _____

Обозначение части границ		Горизонтальное проложение (S), м	Описание прохождения части границ	Отметка о наличии земельного спора о местоположении границ земельного участка
от т.	до т.			
1	2	3	4	5

3. Общие сведения об уточняемом земельном участке с кадастровым номером 13:12:0303006:80 _____

№ п/п	Наименование характеристики земельного участка	Значение характеристики
1	2	3
1	Адрес земельного участка	Республика Мордовия, Ковылкинский район, с. Сулягино
	Местоположение земельного участка (при отсутствии присвоенного адреса)	—
	Дополнительные сведения о местоположении земельного участка	—
2	Площадь земельного участка ± величина погрешности определения площади (P ± ΔP), м ²	0 ± 0
3	Формула, примененная для расчета предельной допустимой погрешности определения площади земельного участка (ΔP), м ²	3,5*0,10*√(0,00) = 0
4	Площадь земельного участка согласно сведениям Единого государственного реестра недвижимости (P _{кад}), м ²	1 000
5	Оценка расхождения P и P _{кад} (P - P _{кад}), м ²	1 000
6	Предельный минимальный и максимальный размеры земельного участка (P _{мин} и P _{макс}), м ²	P _{мин} = — P _{макс} = —
7	Кадастровый или иной номер (обозначение) здания, сооружения, объекта незавершенного строительства, расположенного на земельном участке	—
8	Иные сведения	—

1. Сведения о характерных точках границы уточняемого земельного участка с кадастровым номером _____

Зона № _____

Обозначение характерных точек границ	Существующие координаты, м		Уточненные координаты, м		Метод определения координат	Средняя квадратическая погрешность определения координат характерной точки (Mt), м	Формулы, примененные для расчета средней квадратической погрешности определения координат характерной точки (Mt), м
	X	Y	X	Y			
1	2	3	4	5	6	7	8

2. Сведения о частях границ уточняемого земельного участка с кадастровым номером _____

Обозначение части границ		Горизонтальное проложение (S), м	Описание прохождения части границ	Отметка о наличии земельного спора о местоположении границ земельного участка
от т.	до т.			
1	2	3	4	5

3. Общие сведения об уточняемом земельном участке с кадастровым номером 13:12:0303006:81

№ п/п	Наименование характеристики земельного участка	Значение характеристики
1	2	3
1	Адрес земельного участка	Республика Мордовия, Ковылкинский район, с. Сулягино
	Местоположение земельного участка (при отсутствии присвоенного адреса)	—
	Дополнительные сведения о местоположении земельного участка	—
2	Площадь земельного участка ± величина погрешности определения площади (P ± ΔP), м²	0 ± 0
3	Формула, примененная для расчета предельной допустимой погрешности определения площади земельного участка (ΔP), м²	3,5*0,10*√(0,00) = 0
4	Площадь земельного участка согласно сведениям Единого государственного реестра недвижимости (P _{кад}), м²	1 500
5	Оценка расхождения P и P _{кад} (P - P _{кад}), м²	1 500
6	Предельный минимальный и максимальный размеры земельного участка (P _{мин} и P _{макс}), м²	P _{мин} = — P _{макс} = —
7	Кадастровый или иной номер (обозначение) здания, сооружения, объекта незавершенного строительства, расположенного на земельном участке	—
8	Иные сведения	—

1. Сведения о характерных точках границы уточняемого земельного участка с кадастровым номером _____

Зона № _____

Обозначение характерных точек границ	Существующие координаты, м		Уточненные координаты, м		Метод определения координат	Средняя квадратическая погрешность определения координат характерной точки (Mt), м	Формулы, примененные для расчета средней квадратической погрешности определения координат характерной точки (Mt), м
	X	Y	X	Y			
1	2	3	4	5	6	7	8

1	2	3	4	5	6	7	8
н1У	—	—	389 607,78	1 190 013,88	—	—	—
н2У	—	—	389 650,58	1 190 076,74			
н3У	—	—	389 623,74	1 190 094,96			
н4У	—	—	389 580,24	1 190 032,64			
н1У	—	—	389 607,78	1 190 013,88			

2. Сведения о частях границ уточняемого земельного участка с кадастровым номером 13:12:0303006:84

Обозначение части границ		Горизонтальное проложение (S), м	Описание прохождения части границ	Отметка о наличии земельного спора о местоположении границ земельного участка
от т.	до т.			
1	2	3	4	5
н1У	н2У	76,05	—	—
н2У	н3У	32,44		
н3У	н4У	76,00		
н4У	н1У	33,32		

3. Общие сведения об уточняемом земельном участке с кадастровым номером 13:12:0303006:84

№ п/п	Наименование характеристики земельного участка	Значение характеристики
1	2	3
1	Адрес земельного участка	Республика Мордовия, Ковылкинский район, с. Сулягино, ул. Озерная, д. 59
	Местоположение земельного участка (при отсутствии присвоенного адреса)	—
	Дополнительные сведения о местоположении земельного участка	—
2	Площадь земельного участка ± величина погрешности определения площади ($P \pm \Delta P$), м ²	2500 ± 18
3	Формула, примененная для расчета предельной допустимой погрешности определения площади земельного участка (ΔP), м ²	$3,5 * 0,10 * \sqrt{(2\ 500,00)} = 18$
4	Площадь земельного участка согласно сведениям Единого государственного реестра недвижимости ($P_{\text{кад}}$), м ²	2 500
5	Оценка расхождения P и $P_{\text{кад}}$ ($P - P_{\text{кад}}$), м ²	0
6	Предельный минимальный и максимальный размеры земельного участка ($P_{\text{мин}}$ и $P_{\text{макс}}$), м ²	$P_{\text{мин}} = \text{—}$ $P_{\text{макс}} = \text{—}$
7	Кадастровый или иной номер (обозначение) здания, сооружения, объекта незавершенного строительства, расположенного на земельном участке	13:12:0303006:188
8	Иные сведения	—

1. Сведения о характерных точках границы уточняемого земельного участка с кадастровым номером _____

Зона № _____							
Обозначение характерных точек границ	Существующие координаты, м		Уточненные координаты, м		Метод определения координат	Средняя квадратическая погрешность определения координат характерной точки (Mt), м	Формулы, примененные для расчета средней квадратической погрешности определения координат характерной точки (Mt), м
	X	Y	X	Y			
1	2	3	4	5	6	7	8

2. Сведения о частях границ уточняемого земельного участка с кадастровым номером _____

Обозначение части границ		Горизонтальное проложение (S), м	Описание прохождения части границ	Отметка о наличии земельного спора о местоположении границ земельного участка
от т.	до т.			
1	2	3	4	5

3. Общие сведения об уточняемом земельном участке с кадастровым номером 13:12:0303006:85

№ п/п	Наименование характеристики земельного участка	Значение характеристики
1	2	3
1	Адрес земельного участка	Республика Мордовия, Ковылкинский район, с. Сулягино, ул. Озерная, д. 128
	Местоположение земельного участка (при отсутствии присвоенного адреса)	—
	Дополнительные сведения о местоположении земельного участка	—
2	Площадь земельного участка ± величина погрешности определения площади (P ± ΔP), м ²	0 ± 0
3	Формула, примененная для расчета предельной допустимой погрешности определения площади земельного участка (ΔP), м ²	3,5*0,10*√(0,00) = 0
4	Площадь земельного участка согласно сведениям Единого государственного реестра недвижимости (P _{кад}), м ²	3 100
5	Оценка расхождения P и P _{кад} (P - P _{кад}), м ²	3 100
6	Предельный минимальный и максимальный размеры земельного участка (P _{мин} и P _{макс}), м ²	P _{мин} = — P _{макс} = —
7	Кадастровый или иной номер (обозначение) здания, сооружения, объекта незавершенного строительства, расположенного на земельном участке	—
8	Иные сведения	—

1. Сведения о характерных точках границы уточняемого земельного участка с кадастровым номером 13:12:0303006:86

Зона № 1							
Обозначение характерных точек границ	Существующие координаты, м		Уточненные координаты, м		Метод определения координат	Средняя квадратическая погрешность определения координат характерной точки (Mt), м	Формулы, примененные для расчета средней квадратической погрешности определения координат характерной точки (Mt), м
	X	Y	X	Y			
1	2	3	4	5	6	7	8
н1У	—	—	389 689,74	1 190 050,16	—	—	—
н2У	—	—	389 675,46	1 190 023,56			
н3У	—	—	389 670,27	1 190 016,09			
н4У	—	—	389 664,48	1 190 009,77			
н5У	—	—	389 656,96	1 189 999,10			
н6У	—	—	389 643,58	1 190 008,57			
н7У	—	—	389 676,84	1 190 063,86			
н8У	—	—	389 692,78	1 190 054,52			
н1У	—	—	389 689,74	1 190 050,16			

2. Сведения о частях границ уточняемого земельного участка с кадастровым номером 13:12:0303006:86

Обозначение части границ		Горизонтальное проложение (S), м	Описание прохождения части границ	Отметка о наличии земельного спора о местоположении границ земельного участка
от т.	до т.			
1	2	3	4	5
н1У	н2У	30,19	—	—
н2У	н3У	9,10		
н3У	н4У	8,57		
н4У	н5У	13,05		
н5У	н6У	16,39		
н6У	н7У	64,52		
н7У	н8У	18,47		
н8У	н1У	5,32		

3. Общие сведения об уточняемом земельном участке с кадастровым номером 13:12:0303006:86

№ п/п	Наименование характеристики земельного участка	Значение характеристики
1	2	3
1	2	3

1	2	3
1	Адрес земельного участка	Республика Мордовия, Ковылкинский район, с. Сулягино
	Местоположение земельного участка (при отсутствии присвоенного адреса)	—
	Дополнительные сведения о местоположении земельного участка	—
2	Площадь земельного участка ± величина погрешности определения площади ($P \pm \Delta P$), м ²	1200 ± 12
3	Формула, примененная для расчета предельной допустимой погрешности определения площади земельного участка (ΔP), м ²	$3,5 * 0,10 * \sqrt{(1\ 200,00)} = 12$
4	Площадь земельного участка согласно сведениям Единого государственного реестра недвижимости ($P_{\text{кад}}$), м ²	1 200
5	Оценка расхождения P и $P_{\text{кад}}$ ($P - P_{\text{кад}}$), м ²	0
6	Предельный минимальный и максимальный размеры земельного участка ($P_{\text{мин}}$ и $P_{\text{макс}}$), м ²	$P_{\text{мин}} = \text{—}$ $P_{\text{макс}} = \text{—}$
7	Кадастровый или иной номер (обозначение) здания, сооружения, объекта незавершенного строительства, расположенного на земельном участке	13:12:0303006:161
8	Иные сведения	—

1. Сведения о характерных точках границы уточняемого земельного участка с кадастровым номером 13:12:0303006:87

Зона № <u>1</u>							
Обозначение характерных точек границ	Существующие координаты, м		Уточненные координаты, м		Метод определения координат	Средняя квадратическая погрешность определения координат характерной точки (M_t), м	Формулы, примененные для расчета средней квадратической погрешности определения координат характерной точки (M_t), м
	X	Y	X	Y			
1	2	3	4	5	6	7	8
н1У	—	—	389 670,96	1 190 093,20	—	—	—
н2У	—	—	389 646,09	1 190 109,70			
н3У	—	—	389 693,10	1 190 180,44			
н4У	—	—	389 716,72	1 190 163,98			
н5У	—	—	389 716,72	1 190 163,98			
н6У	—	—	389 693,52	1 190 127,21			

1	2	3	4	5	6	7	8
н1У	—	—	389 670,96	1 190 093,20	—	—	—

2. Сведения о частях границ уточняемого земельного участка с кадастровым номером 13:12:0303006:87

Обозначение части границ		Горизонтальное проложение (S), м	Описание прохождения части границ	Отметка о наличии земельного спора о местоположении границ земельного участка
от т.	до т.			
1	2	3	4	5
н1У	н2У	29,85	—	—
н2У	н3У	84,94		
н3У	н4У	28,79		
н4У	н5У	0,00		
н5У	н6У	43,48		
н6У	н1У	40,81		

3. Общие сведения об уточняемом земельном участке с кадастровым номером 13:12:0303006:87

№ п/п	Наименование характеристики земельного участка	Значение характеристики
1	2	3
1	Адрес земельного участка	Республика Мордовия, Ковылкинский район, с. Сулягино, ул. Озерная, дом 100
	Местоположение земельного участка (при отсутствии присвоенного адреса)	—
	Дополнительные сведения о местоположении земельного участка	—
2	Площадь земельного участка ± величина погрешности определения площади ($P \pm \Delta P$), м ²	2500 ± 18
3	Формула, примененная для расчета предельной допустимой погрешности определения площади земельного участка (ΔP), м ²	$3,5 * 0,10 * \sqrt{(2\ 500,00)} = 18$
4	Площадь земельного участка согласно сведениям Единого государственного реестра недвижимости (Ркад), м ²	2 500
5	Оценка расхождения P и Ркад ($P - P_{кад}$), м ²	0
6	Предельный минимальный и максимальный размеры земельного участка (Рмин и Рмакс), м ²	Рмин = — Рмакс = —
7	Кадастровый или иной номер (обозначение) здания, сооружения, объекта незавершенного строительства, расположенного на земельном участке	13:12:0303006:136
8	Иные сведения	—

1. Сведения о характерных точках границы уточняемого земельного участка с кадастровым номером 13:12:0303006:88

Зона № 1							
Обозначение характерных точек границ	Существующие координаты, м		Уточненные координаты, м		Метод определения координат	Средняя квадратическая погрешность определения координат характерной точки (Mt), м	Формулы, примененные для расчета средней квадратической погрешности определения координат характерной точки (Mt), м
	X	Y	X	Y			
1	2	3	4	5	6	7	8
н1У	—	—	389 670,96	1 190 093,20	—	—	—
н6У	—	—	389 693,52	1 190 127,21			
н5У	—	—	389 716,72	1 190 163,98			
н1У	—	—	389 743,14	1 190 204,94			
н2У	—	—	389 762,64	1 190 190,59			
н3У	—	—	389 711,65	1 190 113,68			
н4У	—	—	389 691,22	1 190 080,19			
н1У	—	—	389 670,96	1 190 093,20			

2. Сведения о частях границ уточняемого земельного участка с кадастровым номером 13:12:0303006:88

Обозначение части границ		Горизонтальное проложение (S), м	Описание прохождения части границ	Отметка о наличии земельного спора о местоположении границ земельного участка
от т.	до т.			
1	2	3	4	5
н1У	н6У	40,81	—	—
н6У	н5У	43,48		
н5У	н1У	48,74		
н1У	н2У	24,21		
н2У	н3У	92,28		
н3У	н4У	39,23		
н4У	н1У	24,08		

3. Общие сведения об уточняемом земельном участке с кадастровым номером 13:12:0303006:88

№ п/п	Наименование характеристики земельного участка	Значение характеристики
1	2	3
1		

1	2	3
1	Адрес земельного участка	Республика Мордовия, Ковылкинский район, с. Сулягино
	Местоположение земельного участка (при отсутствии присвоенного адреса)	—
	Дополнительные сведения о местоположении земельного участка	—
2	Площадь земельного участка ± величина погрешности определения площади ($P \pm \Delta P$), м ²	3100 ± 19
3	Формула, примененная для расчета предельной допустимой погрешности определения площади земельного участка (ΔP), м ²	$3,5 * 0,10 * \sqrt{(3\ 100,00)} = 19$
4	Площадь земельного участка согласно сведениям Единого государственного реестра недвижимости ($P_{\text{кад}}$), м ²	3 100
5	Оценка расхождения P и $P_{\text{кад}}$ ($P - P_{\text{кад}}$), м ²	0
6	Предельный минимальный и максимальный размеры земельного участка ($P_{\text{мин}}$ и $P_{\text{макс}}$), м ²	$P_{\text{мин}} = \text{—}$ $P_{\text{макс}} = \text{—}$
7	Кадастровый или иной номер (обозначение) здания, сооружения, объекта незавершенного строительства, расположенного на земельном участке	13:12:0303006:123
8	Иные сведения	—

1. Сведения о характерных точках границы уточняемого земельного участка с кадастровым номером _____

Зона № _____

Обозначение характерных точек границ	Существующие координаты, м		Уточненные координаты, м		Метод определения координат	Средняя квадратическая погрешность определения координат характерной точки (M_t), м	Формулы, примененные для расчета средней квадратической погрешности определения координат характерной точки (M_t), м
	X	Y	X	Y			
1	2	3	4	5	6	7	8

2. Сведения о частях границ уточняемого земельного участка с кадастровым номером _____

Обозначение части границ		Горизонтальное проложение (S), м	Описание прохождения части границ	Отметка о наличии земельного спора о местоположении границ земельного участка
от т.	до т.			
1	2	3	4	5

3. Общие сведения об уточняемом земельном участке с кадастровым номером 13:12:0303006:9

№ п/п	Наименование характеристики земельного участка	Значение характеристики

1	2	3
1	Адрес земельного участка	Республика Мордовия, Ковылкинский район, с. Сулягино
	Местоположение земельного участка (при отсутствии присвоенного адреса)	—
	Дополнительные сведения о местоположении земельного участка	—
2	Площадь земельного участка ± величина погрешности определения площади ($P \pm \Delta P$), м ²	0 ± 0
3	Формула, примененная для расчета предельной допустимой погрешности определения площади земельного участка (ΔP), м ²	$3,5 * 0,10 * \sqrt{(0,00)} = 0$
4	Площадь земельного участка согласно сведениям Единого государственного реестра недвижимости ($P_{кад}$), м ²	8 700
5	Оценка расхождения P и $P_{кад}$ ($P - P_{кад}$), м ²	8 700
6	Предельный минимальный и максимальный размеры земельного участка ($P_{мин}$ и $P_{макс}$), м ²	$P_{мин} = —$ $P_{макс} = —$
7	Кадастровый или иной номер (обозначение) здания, сооружения, объекта незавершенного строительства, расположенного на земельном участке	—
8	Иные сведения	—

1. Сведения о характерных точках границы уточняемого земельного участка с кадастровым номером _____

Зона № _____

Обозначение характерных точек границ	Существующие координаты, м		Уточненные координаты, м		Метод определения координат	Средняя квадратическая погрешность определения координат характерной точки (M_t), м	Формулы, примененные для расчета средней квадратической погрешности определения координат характерной точки (M_t), м
	X	Y	X	Y			
1	2	3	4	5	6	7	8

2. Сведения о частях границ уточняемого земельного участка с кадастровым номером _____

Обозначение части границ		Горизонтальное проложение (S), м	Описание прохождения части границ	Отметка о наличии земельного спора о местоположении границ земельного участка
от т.	до т.			
1	2	3	4	5

3. Общие сведения об уточняемом земельном участке с кадастровым номером 13:12:0303006:91

№ п/п	Наименование характеристики земельного участка	Значение характеристики

1	2	3
1	Адрес земельного участка	Республика Мордовия, Ковылкинский район, с. Сулягино
	Местоположение земельного участка (при отсутствии присвоенного адреса)	—
	Дополнительные сведения о местоположении земельного участка	—
2	Площадь земельного участка ± величина погрешности определения площади ($P \pm \Delta P$), м ²	0 ± 0
3	Формула, примененная для расчета предельной допустимой погрешности определения площади земельного участка (ΔP), м ²	$3,5 * 0,10 * \sqrt{(0,00)} = 0$
4	Площадь земельного участка согласно сведениям Единого государственного реестра недвижимости ($P_{\text{кад}}$), м ²	3 900
5	Оценка расхождения P и $P_{\text{кад}}$ ($P - P_{\text{кад}}$), м ²	3 900
6	Предельный минимальный и максимальный размеры земельного участка ($P_{\text{мин}}$ и $P_{\text{макс}}$), м ²	$P_{\text{мин}} = \text{—}$ $P_{\text{макс}} = \text{—}$
7	Кадастровый или иной номер (обозначение) здания, сооружения, объекта незавершенного строительства, расположенного на земельном участке	—
8	Иные сведения	—

1. Сведения о характерных точках границы уточняемого земельного участка с кадастровым номером _____

Зона № _____

Обозначение характерных точек границ	Существующие координаты, м		Уточненные координаты, м		Метод определения координат	Средняя квадратическая погрешность определения координат характерной точки (M_t), м	Формулы, примененные для расчета средней квадратической погрешности определения координат характерной точки (M_t), м
	X	Y	X	Y			
1	2	3	4	5	6	7	8

2. Сведения о частях границ уточняемого земельного участка с кадастровым номером _____

Обозначение части границ		Горизонтальное проложение (S), м	Описание прохождения части границ	Отметка о наличии земельного спора о местоположении границ земельного участка
от т.	до т.			
1	2	3	4	5

3. Общие сведения об уточняемом земельном участке с кадастровым номером 13:12:0303006:93 _____

№ п/п	Наименование характеристики земельного участка	Значение характеристики

1	2	3
1	Адрес земельного участка	Республика Мордовия, Ковылкинский район, с. Сулягино
	Местоположение земельного участка (при отсутствии присвоенного адреса)	—
	Дополнительные сведения о местоположении земельного участка	—
2	Площадь земельного участка ± величина погрешности определения площади ($P \pm \Delta P$), м ²	0 ± 0
3	Формула, примененная для расчета предельной допустимой погрешности определения площади земельного участка (ΔP), м ²	$3,5 * 0,10 * \sqrt{(0,00)} = 0$
4	Площадь земельного участка согласно сведениям Единого государственного реестра недвижимости ($P_{\text{кад}}$), м ²	5 000
5	Оценка расхождения P и $P_{\text{кад}}$ ($P - P_{\text{кад}}$), м ²	5 000
6	Предельный минимальный и максимальный размеры земельного участка ($P_{\text{мин}}$ и $P_{\text{макс}}$), м ²	$P_{\text{мин}} = \text{—}$ $P_{\text{макс}} = \text{—}$
7	Кадастровый или иной номер (обозначение) здания, сооружения, объекта незавершенного строительства, расположенного на земельном участке	—
8	Иные сведения	—

1. Сведения о характерных точках границы уточняемого земельного участка с кадастровым номером _____

Зона № _____

Обозначение характерных точек границ	Существующие координаты, м		Уточненные координаты, м		Метод определения координат	Средняя квадратическая погрешность определения координат характерной точки (M_t), м	Формулы, примененные для расчета средней квадратической погрешности определения координат характерной точки (M_t), м
	X	Y	X	Y			
1	2	3	4	5	6	7	8

2. Сведения о частях границ уточняемого земельного участка с кадастровым номером _____

Обозначение части границ		Горизонтальное проложение (S), м	Описание прохождения части границ	Отметка о наличии земельного спора о местоположении границ земельного участка
от т.	до т.			
1	2	3	4	5

3. Общие сведения об уточняемом земельном участке с кадастровым номером 13:12:0303006:94 _____

№ п/п	Наименование характеристики земельного участка	Значение характеристики

1	2	3
1	Адрес земельного участка	Республика Мордовия, Ковылкинский район, с. Сулягино
	Местоположение земельного участка (при отсутствии присвоенного адреса)	—
	Дополнительные сведения о местоположении земельного участка	—
2	Площадь земельного участка ± величина погрешности определения площади ($P \pm \Delta P$), м ²	0 ± 0
3	Формула, примененная для расчета предельной допустимой погрешности определения площади земельного участка (ΔP), м ²	$3,5 * 0,10 * \sqrt{(0,00)} = 0$
4	Площадь земельного участка согласно сведениям Единого государственного реестра недвижимости ($P_{кад}$), м ²	2 000
5	Оценка расхождения P и $P_{кад}$ ($P - P_{кад}$), м ²	2 000
6	Предельный минимальный и максимальный размеры земельного участка ($P_{мин}$ и $P_{макс}$), м ²	$P_{мин} = —$ $P_{макс} = —$
7	Кадастровый или иной номер (обозначение) здания, сооружения, объекта незавершенного строительства, расположенного на земельном участке	—
8	Иные сведения	—

1. Сведения о характерных точках границы уточняемого земельного участка с кадастровым номером _____

Зона № _____							
Обозначение характерных точек границ	Существующие координаты, м		Уточненные координаты, м		Метод определения координат	Средняя квадратическая погрешность определения координат характерной точки (M_t), м	Формулы, примененные для расчета средней квадратической погрешности определения координат характерной точки (M_t), м
	X	Y	X	Y			
1	2	3	4	5	6	7	8

2. Сведения о частях границ уточняемого земельного участка с кадастровым номером _____

Обозначение части границ		Горизонтальное проложение (S), м	Описание прохождения части границ	Отметка о наличии земельного спора о местоположении границ земельного участка
от т.	до т.			
1	2	3	4	5

3. Общие сведения об уточняемом земельном участке с кадастровым номером 13:12:0303006:95

№ п/п	Наименование характеристики земельного участка	Значение характеристики

1	2	3
1	Адрес земельного участка	Республика Мордовия, Ковылкинский район, с. Сулягино
	Местоположение земельного участка (при отсутствии присвоенного адреса)	—
	Дополнительные сведения о местоположении земельного участка	—
2	Площадь земельного участка ± величина погрешности определения площади ($P \pm \Delta P$), м ²	0 ± 0
3	Формула, примененная для расчета предельной допустимой погрешности определения площади земельного участка (ΔP), м ²	$3,5 * 0,10 * \sqrt{(0,00)} = 0$
4	Площадь земельного участка согласно сведениям Единого государственного реестра недвижимости ($P_{\text{кад}}$), м ²	4 300
5	Оценка расхождения P и $P_{\text{кад}}$ ($P - P_{\text{кад}}$), м ²	4 300
6	Предельный минимальный и максимальный размеры земельного участка ($P_{\text{мин}}$ и $P_{\text{макс}}$), м ²	$P_{\text{мин}} = \text{—}$ $P_{\text{макс}} = \text{—}$
7	Кадастровый или иной номер (обозначение) здания, сооружения, объекта незавершенного строительства, расположенного на земельном участке	—
8	Иные сведения	—

1. Сведения о характерных точках границы уточняемого земельного участка с кадастровым номером _____

Зона № _____

Обозначение характерных точек границ	Существующие координаты, м		Уточненные координаты, м		Метод определения координат	Средняя квадратическая погрешность определения координат характерной точки (M_t), м	Формулы, примененные для расчета средней квадратической погрешности определения координат характерной точки (M_t), м
	X	Y	X	Y			
1	2	3	4	5	6	7	8

2. Сведения о частях границ уточняемого земельного участка с кадастровым номером _____

Обозначение части границ		Горизонтальное проложение (S), м	Описание прохождения части границ	Отметка о наличии земельного спора о местоположении границ земельного участка
от т.	до т.			
1	2	3	4	5

3. Общие сведения об уточняемом земельном участке с кадастровым номером 13:12:0303006:98

№ п/п	Наименование характеристики земельного участка	Значение характеристики

1	2	3
1	Адрес земельного участка	Республика Мордовия, Ковылкинский район, с. Сулягино
	Местоположение земельного участка (при отсутствии присвоенного адреса)	—
	Дополнительные сведения о местоположении земельного участка	—
2	Площадь земельного участка \pm величина погрешности определения площади ($P \pm \Delta P$), м ²	0 ± 0
3	Формула, примененная для расчета предельной допустимой погрешности определения площади земельного участка (ΔP), м ²	$3,5 * 0,10 * \sqrt{(0,00)} = 0$
4	Площадь земельного участка согласно сведениям Единого государственного реестра недвижимости ($P_{\text{кад}}$), м ²	2 600
5	Оценка расхождения P и $P_{\text{кад}}$ ($P - P_{\text{кад}}$), м ²	2 600
6	Предельный минимальный и максимальный размеры земельного участка ($P_{\text{мин}}$ и $P_{\text{макс}}$), м ²	$P_{\text{мин}} = \text{—}$ $P_{\text{макс}} = \text{—}$
7	Кадастровый или иной номер (обозначение) здания, сооружения, объекта незавершенного строительства, расположенного на земельном участке	—
8	Иные сведения	—

Сведения об образуемых земельных участках

1. Сведения о характерных точках границ образуемых земельных участков

Обозначение земельного участка _____

Зона № _____

Обозначение характерных точек границ	Координаты, м		Метод определения координат	Средняя квадратическая погрешность определения координат характерной точки (Mt), м	Формулы, примененные для расчета средней квадратической погрешности определения координат характерной точки (Mt), м
	X	Y			
1	2	3	4	5	6

2. Сведения о частях границ образуемых земельных участков

Обозначение земельного участка _____

Обозначение части границ		Горизонтальное проложение (S), м	Описание прохождения части границ	Отметка о наличии земельного спора о местоположении границ земельного участка
от т.	до т.			
1	2	3	4	5

3. Общие сведения об образуемых земельных участках

Обозначение земельного участка _____

№ п/п	Наименование характеристики земельного участка	Значение характеристики
1	2	3
1	Адрес земельного участка	
2	Категория земель	
3	Вид разрешенного использования	
4	Площадь земельного участка ± величина погрешности определения площади ($P \pm \Delta P$), м ²	
5	Формула, примененная для расчета предельной допустимой погрешности определения площади земельного участка (ΔP), м ²	
6	Предельный минимальный и максимальный размеры земельного участка (Pмин) и (Pмакс), м ²	Pмин = Pмакс =
7	Кадастровый или иной номер (обозначение) здания, сооружения, объекта незавершенного строительства, расположенного на земельном участке	

1	2	3
8	Кадастровые номера исходных земельных участков	
	Иное	
9	Иные сведения	
4. Сведения о земельных участках, посредством которых обеспечивается доступ (проход или проезд от земельных участков общего пользования) к образуемым земельным участкам		
№ п/п	Кадастровый номер или обозначение земельного участка, для которого обеспечивается доступ	Кадастровый номер или обозначение земельного участка, посредством которого обеспечивается доступ
1	2	3

**Сведения об уточняемых земельных участках,
необходимые для исправления реестровых ошибок в сведениях о местоположении их границ**

1. Сведения о характерных точках границы уточняемого земельного участка с кадастровым номером _____

Зона № _____

Обозначение характерных точек границ	Существующие координаты, м		Уточненные координаты, м		Метод определения координат	Средняя квадратическая погрешность определения координат характерной точки (Mt), м	Формулы, примененные для расчета средней квадратической погрешности определения координат характерной точки (Mt), м
	X	Y	X	Y			
1	2	3	4	5	6	7	8

2. Сведения о частях границ уточняемого земельного участка с кадастровым номером _____

Обозначение части границ		Горизонтальное проложение (S), м	Описание прохождения части границ	Отметка о наличии земельного спора о местоположении границ земельного участка
от т.	до т.			
1	2	3	4	5

3. Характеристики уточняемого земельного участка с кадастровым номером _____

№ п/п	Наименование характеристики земельного участка	Значение характеристики
1	2	3
1	Площадь земельного участка ± величина погрешности определения площади ($P \pm \Delta P$), м ²	
2	Формула, примененная для расчета предельной допустимой погрешности определения площади земельного участка (ΔP), м ²	
3	Иные сведения	

Описание местоположения здания, сооружения, объекта незавершенного строительства на земельном участке

1. Сведения о характерных точках контура

вид объекта недвижимости (здание, сооружение, объект незавершенного строительства) _____

кадастровый номер (обозначение) 13:12:0303006:131

Зона № 1

Номер контура	Номера характерных точек контура	Существующие			Уточненные			Метод определения координат	Средняя квадратическая погрешность определения координат характерной точки (Mt), м	Формулы, примененные для расчета средней квадратической погрешности определения координат характерной точки (Mt), м
		координаты, м		R, м	координаты, м		R, м			
		X	Y		X	Y				
1	2	3	4	5	6	7	8	9	10	11
—	н10	—	—	—	389 614,77	1 191 143,27	—	—	—	—
	н20	—	—	—	389 614,77	1 191 150,28	—			
	н30	—	—	—	389 614,57	1 191 150,28	—			
	н40	—	—	—	389 614,57	1 191 154,72	—			
	н50	—	—	—	389 609,38	1 191 154,72	—			
	н60	—	—	—	389 609,38	1 191 153,00	—			
	н70	—	—	—	389 606,19	1 191 153,00	—			
	н80	—	—	—	389 606,19	1 191 150,19	—			
	н90	—	—	—	389 605,50	1 191 150,19	—			
	н100	—	—	—	389 605,50	1 191 143,27	—			
н10	—	—	—	389 614,77	1 191 143,27	—				

2. Характеристики здания, сооружения, объекта незавершенного строительства с кадастровым номером (обозначением) 13:12:0303006:131

№ п/п	Наименование характеристики	Значение характеристики
1	2	3
1	Вид объекта недвижимости	Здание
2	Ранее присвоенный государственный учетный номер здания, сооружения, объекта незавершенного строительства (кадастровый, инвентарный или условный номер)	—

1	2	3
3	Кадастровый номер земельного участка (земельных участков), в границах которого (которых) расположено здание, сооружение, объект незавершенного строительства	13:12:0303006:227
4	Номер кадастрового квартала (кадастровых кварталов), в пределах которого (которых) расположено здание, сооружение, объекта незавершенного строительства	13:12:0303006
5	Адрес здания, сооружения, объекта незавершенного строительства	Республика Мордовия, Ковылкинский р-н, с Сулягино, ул Озерная, д 4
	Местоположение здания, сооружения, объекта незавершенного строительства	—
	Дополнительные сведения о местоположении	—
6	Иные сведения	—

1. Сведения о характерных точках контура

вид объекта недвижимости (здание, сооружение, объект незавершенного строительства)

кадастровый номер (обозначение) 13:12:0303006:182

Зона № 1

Номер контура	Номера характерных точек контура	Существующие			Уточненные			Метод определения координат	Средняя квадратическая погрешность определения координат характерной точки (Mt), м	Формулы, примененные для расчета средней квадратической погрешности определения координат характерной точки (Mt), м
		координаты, м		R, м	координаты, м		R, м			
		X	Y		X	Y				
1	2	3	4	5	6	7	8	9	10	11
—	н10	—	—	—	389 611,04	1 191 158,97	—	—	—	—
	н20	—	—	—	389 611,05	1 191 159,41	—			
	н30	—	—	—	389 611,84	1 191 159,43	—			
	н40	—	—	—	389 612,68	1 191 169,85	—			
	н50	—	—	—	389 611,30	1 191 169,84	—			
	н60	—	—	—	389 611,31	1 191 170,30	—			
	н70	—	—	—	389 605,32	1 191 170,42	—			
	н80	—	—	—	389 604,92	1 191 160,33	—			

1	2	3	4	5	6	7	8	9	10	11
—	н10	—	—	—	389 553,19	1 191 077,21	—	—	—	—
	н20	—	—	—	389 554,22	1 191 083,75	—			
	н30	—	—	—	389 553,90	1 191 083,80	—			
	н40	—	—	—	389 554,14	1 191 085,41	—			
	н50	—	—	—	389 550,05	1 191 086,03	—			
	н60	—	—	—	389 550,29	1 191 087,61	—			
	н70	—	—	—	389 545,83	1 191 088,28	—			
	н80	—	—	—	389 545,50	1 191 086,58	—			
	н90	—	—	—	389 541,09	1 191 087,43	—			
	н100	—	—	—	389 540,09	1 191 079,36	—			
	н10	—	—	—	389 553,19	1 191 077,21	—			

2. Характеристики здания, сооружения, объекта незавершенного строительства с кадастровым номером (обозначением) 13:12:0303006:118

№ п/п	Наименование характеристики	Значение характеристики
1	2	3
1	Вид объекта недвижимости	Здание
2	Ранее присвоенный государственный учетный номер здания, сооружения, объекта незавершенного строительства (кадастровый, инвентарный или условный номер)	—
3	Кадастровый номер земельного участка (земельных участков), в границах которого (которых) расположено здание, сооружение, объект незавершенного строительства	13:12:0303006:230
4	Номер кадастрового квартала (кадастровых кварталов), в пределах которого (которых) расположено здание, сооружение, объекта незавершенного строительства	13:12:0303006
5	Адрес здания, сооружения, объекта незавершенного строительства	Республика Мордовия, Ковылкинский р-н, с Сулягино, ул Озерная, д 5
	Местоположение здания, сооружения, объекта незавершенного строительства	—
	Дополнительные сведения о местоположении	—
6	Иные сведения	—

1. Сведения о характерных точках контура

вид объекта недвижимости (здание, сооружение, объект незавершенного строительства)

кадастровый номер (обозначение) 13:12:0303006:208

Зона № 1

Номер контура	Номера характерных точек контура	Существующие			Уточненные			Метод определения координат	Средняя квадратическая погрешность определения координат характерной точки (Mt), м	Формулы, примененные для расчета средней квадратической погрешности определения координат характерной точки (Mt), м
		координаты, м		R, м	координаты, м		R, м			
		X	Y		X	Y				
1	2	3	4	5	6	7	8	9	10	11
—	н1О	—	—	—	389 564,56	1 191 147,42	—	—	—	—
	н2О	—	—	—	389 565,90	1 191 155,69	—			
	н3О	—	—	—	389 555,43	1 191 158,00	—			
	н4О	—	—	—	389 554,04	1 191 149,34	—			
	н1О	—	—	—	389 564,56	1 191 147,42	—			

2. Характеристики здания, сооружения, объекта незавершенного строительства с кадастровым номером (обозначением) 13:12:0303006:208

№ п/п	Наименование характеристики	Значение характеристики
1	2	3
1	Вид объекта недвижимости	Здание
2	Ранее присвоенный государственный учетный номер здания, сооружения, объекта незавершенного строительства (кадастровый, инвентарный или условный номер)	—
3	Кадастровый номер земельного участка (земельных участков), в границах которого (которых) расположено здание, сооружение, объект незавершенного строительства	—
4	Номер кадастрового квартала (кадастровых кварталов), в пределах которого (которых) расположено здание, сооружение, объекта незавершенного строительства	13:12:0303006

1	2	3
5	Адрес здания, сооружения, объекта незавершенного строительства	Республика Мордовия, Ковылкинский р-н, с Сулягино, ул Озерная, д 1
	Местоположение здания, сооружения, объекта незавершенного строительства	—
	Дополнительные сведения о местоположении	—
6	Иные сведения	—

1. Сведения о характерных точках контура

вид объекта недвижимости (здание, сооружение, объект незавершенного строительства)

кадастровый номер (обозначение) 13:12:0303006:189

Зона № 1

Номер контура	Номера характерных точек контура	Существующие			Уточненные			Метод определения координат	Средняя квадратическая погрешность определения координат характерной точки (Mt), м	Формулы, примененные для расчета средней квадратической погрешности определения координат характерной точки (Mt), м
		координаты, м		R, м	координаты, м		R, м			
		X	Y		X	Y				
1	2	3	4	5	6	7	8	9	10	11
—	н1О	—	—	—	389 610,72	1 191 124,04	—	—	—	—
	н2О	—	—	—	389 611,59	1 191 134,56	—			
	н3О	—	—	—	389 605,37	1 191 135,08	—			
	н4О	—	—	—	389 604,50	1 191 124,56	—			
	н1О	—	—	—	389 610,72	1 191 124,04	—			

2. Характеристики здания, сооружения, объекта незавершенного строительства с кадастровым номером (обозначением) 13:12:0303006:189

№ п/п	Наименование характеристики	Значение характеристики
1	2	3
1	Вид объекта недвижимости	Здание
2	Ранее присвоенный государственный учетный номер здания, сооружения, объекта незавершенного строительства (кадастровый, инвентарный или условный номер)	—
3	Кадастровый номер земельного участка (земельных участков), в границах которого (которых) расположено здание, сооружение, объект незавершенного строительства	—

1	2	3
4	Номер кадастрового квартала (кадастровых кварталов), в пределах которого (которых) расположено здание, сооружение, объекта незавершенного строительства	13:12:0303006
5	Адрес здания, сооружения, объекта незавершенного строительства	Республика Мордовия, Ковылкинский р-н, с Сулягино, ул Озерная, д 6
	Местоположение здания, сооружения, объекта незавершенного строительства	—
	Дополнительные сведения о местоположении	—
6	Иные сведения	—

1. Сведения о характерных точках контура

вид объекта недвижимости (здание, сооружение, объект незавершенного строительства)

кадастровый номер (обозначение) 13:12:0303006:217

Зона № 1

Номер контура	Номера характерных точек контура	Существующие			Уточненные			Метод определения координат	Средняя квадратическая погрешность определения координат характерной точки (Mt), м	Формулы, примененные для расчета средней квадратической погрешности определения координат характерной точки (Mt), м
		координаты, м		R, м	координаты, м		R, м			
		X	Y		X	Y				
1	2	3	4	5	6	7	8	9	10	11
—	н10	—	—	—	389 602,88	1 191 086,43	—	—	—	—
	н20	—	—	—	389 603,66	1 191 091,74	—			
	н30	—	—	—	389 597,56	1 191 092,64	—			
	н40	—	—	—	389 596,78	1 191 087,33	—			
	н10	—	—	—	389 602,88	1 191 086,43	—			

2. Характеристики здания, сооружения, объекта незавершенного строительства с кадастровым номером (обозначением) 13:12:0303006:217

№ п/п	Наименование характеристики	Значение характеристики
1	2	3
1	Вид объекта недвижимости	Здание
2	Ранее присвоенный государственный учетный номер здания, сооружения, объекта незавершенного строительства (кадастровый, инвентарный или условный номер)	—

1	2	3
3	Кадастровый номер земельного участка (земельных участков), в границах которого (которых) расположено здание, сооружение, объект незавершенного строительства	—
4	Номер кадастрового квартала (кадастровых кварталов), в пределах которого (которых) расположено здание, сооружение, объекта незавершенного строительства	13:12:0303006
5	Адрес здания, сооружения, объекта незавершенного строительства	Республика Мордовия, Ковылкинский р-н, с Сулягино, ул Озерная, д 8
	Местоположение здания, сооружения, объекта незавершенного строительства	—
	Дополнительные сведения о местоположении	—
6	Иные сведения	—

1. Сведения о характерных точках контура

вид объекта недвижимости (здание, сооружение, объект незавершенного строительства)

кадастровый номер (обозначение) 13:12:0303006:114

Зона № 1

Номер контура	Номера характерных точек контура	Существующие			Уточненные			Метод определения координат	Средняя квадратическая погрешность определения координат характерной точки (Mt), м	Формулы, примененные для расчета средней квадратической погрешности определения координат характерной точки (Mt), м
		координаты, м		R, м	координаты, м		R, м			
		X	Y		X	Y				
1	2	3	4	5	6	7	8	9	10	11
—	н10	—	—	—	389 603,98	1 191 074,83	—	—	—	—
	н20	—	—	—	389 604,82	1 191 080,40	—			
	н30	—	—	—	389 595,84	1 191 081,84	—			
	н40	—	—	—	389 594,96	1 191 076,27	—			
	н10	—	—	—	389 603,98	1 191 074,83	—			

2. Характеристики здания, сооружения, объекта незавершенного строительства с кадастровым номером (обозначением) 13:12:0303006:114

№ п/п	Наименование характеристики	Значение характеристики
1	2	3
1	Вид объекта недвижимости	Здание

1	2	3
2	Ранее присвоенный государственный учетный номер здания, сооружения, объекта незавершенного строительства (кадастровый, инвентарный или условный номер)	—
3	Кадастровый номер земельного участка (земельных участков), в границах которого (которых) расположено здание, сооружение, объект незавершенного строительства	—
4	Номер кадастрового квартала (кадастровых кварталов), в пределах которого (которых) расположено здание, сооружение, объекта незавершенного строительства	13:12:0303006
5	Адрес здания, сооружения, объекта незавершенного строительства	Республика Мордовия, Ковылкинский р-н, с Сулягино, ул Озерная, д 10
	Местоположение здания, сооружения, объекта незавершенного строительства	—
	Дополнительные сведения о местоположении	—
6	Иные сведения	—

1. Сведения о характерных точках контура

вид объекта недвижимости (здание, сооружение, объект незавершенного строительства)

кадастровый номер (обозначение) 13:12:0303006:125

Зона № 1

Номер контура	Номера характерных точек контура	Существующие			Уточненные			Метод определения координат	Средняя квадратическая погрешность определения координат характерной точки (Mt), м	Формулы, примененные для расчета средней квадратической погрешности определения координат характерной точки (Mt), м
		координаты, м		R, м	координаты, м		R, м			
		X	Y		X	Y				
1	2	3	4	5	6	7	8	9	10	11
—	n10	—	—	—	389 623,14	1 191 023,38	—	—	—	—
	n20	—	—	—	389 624,33	1 191 030,87	—			
	n30	—	—	—	389 619,20	1 191 031,69	—			
	n40	—	—	—	389 618,01	1 191 024,20	—			
	n10	—	—	—	389 623,14	1 191 023,38	—			

2. Характеристики здания, сооружения, объекта незавершенного строительства с кадастровым номером (обозначением) 13:12:0303006:125

№ п/п	Наименование характеристики	Значение характеристики
1	2	3
1	Вид объекта недвижимости	Здание
2	Ранее присвоенный государственный учетный номер здания, сооружения, объекта незавершенного строительства (кадастровый, инвентарный или условный номер)	—
3	Кадастровый номер земельного участка (земельных участков), в границах которого (которых) расположено здание, сооружение, объект незавершенного строительства	—
4	Номер кадастрового квартала (кадастровых кварталов), в пределах которого (которых) расположено здание, сооружение, объекта незавершенного строительства	13:12:0303006
5	Адрес здания, сооружения, объекта незавершенного строительства	Республика Мордовия, Ковылкинский р-н, с Сулягино, ул Озерная, д 12
	Местоположение здания, сооружения, объекта незавершенного строительства	—
	Дополнительные сведения о местоположении	—
6	Иные сведения	—

1. Сведения о характерных точках контура

вид объекта недвижимости (здание, сооружение, объект незавершенного строительства)

кадастровый номер (обозначение) 13:12:0303006:150

Зона № 1

Номер контура	Номера характерных точек контура	Существующие			Уточненные			Метод определения координат	Средняя квадратическая погрешность определения координат характерной точки (Mt), м	Формулы, примененные для расчета средней квадратической погрешности определения координат характерной точки (Mt), м
		координаты, м		R, м	координаты, м		R, м			
		X	Y		X	Y				
1	2	3	4	5	6	7	8	9	10	11
—	n1O	—	—	—	389 590,36	1 191 053,86	—	—	—	—
	n2O	—	—	—	389 591,62	1 191 062,62	—			
	n3O	—	—	—	389 597,27	1 191 061,64	—			

1	2	3	4	5	6	7	8	9	10	11
—	н4О	—	—	—	389 597,23	1 191 061,26	—	—	—	—
	н5О	—	—	—	389 600,05	1 191 060,86	—			
	н6О	—	—	—	389 598,81	1 191 052,64	—			
	н1О	—	—	—	389 590,36	1 191 053,86	—			

2. Характеристики здания, сооружения, объекта незавершенного строительства с кадастровым номером (обозначением) 13:12:0303006:150

№ п/п	Наименование характеристики	Значение характеристики
1	2	3
1	Вид объекта недвижимости	Здание
2	Ранее присвоенный государственный учетный номер здания, сооружения, объекта незавершенного строительства (кадастровый, инвентарный или условный номер)	—
3	Кадастровый номер земельного участка (земельных участков), в границах которого (которых) расположено здание, сооружение, объект незавершенного строительства	—
4	Номер кадастрового квартала (кадастровых кварталов), в пределах которого (которых) расположено здание, сооружение, объекта незавершенного строительства	13:12:0303006
5	Адрес здания, сооружения, объекта незавершенного строительства	Республика Мордовия, Ковылкинский р-н, с Сулягино, ул Озерная, д 12
	Местоположение здания, сооружения, объекта незавершенного строительства	—
	Дополнительные сведения о местоположении	—
6	Иные сведения	—

1. Сведения о характерных точках контура

вид объекта недвижимости (здание, сооружение, объект незавершенного строительства)

кадастровый номер (обозначение) 13:12:0303006:152

Зона № 1

Номер контура	Номера характерных точек контура	Существующие			Уточненные			Метод определения координат	Средняя квадратическая погрешность определения координат характерной точки (Mt), м	Формулы, примененные для расчета средней квадратической погрешности определения координат характерной точки (Mt), м
		координаты, м		R, м	координаты, м		R, м			
		X	Y		X	Y				
1	2	3	4	5	6	7	8	9	10	11
—	н1О	—	—	—	389 587,36	1 191 007,93	—	—	—	—
	н2О	—	—	—	389 588,63	1 191 016,71	—			
	н3О	—	—	—	389 582,88	1 191 017,53	—			
	н4О	—	—	—	389 581,44	1 191 008,92	—			
	н1О	—	—	—	389 587,36	1 191 007,93	—			

2. Характеристики здания, сооружения, объекта незавершенного строительства с кадастровым номером (обозначением) 13:12:0303006:152

№ п/п	Наименование характеристики	Значение характеристики
1	2	3
1	Вид объекта недвижимости	Здание
2	Ранее присвоенный государственный учетный номер здания, сооружения, объекта незавершенного строительства (кадастровый, инвентарный или условный номер)	—
3	Кадастровый номер земельного участка (земельных участков), в границах которого (которых) расположено здание, сооружение, объект незавершенного строительства	—
4	Номер кадастрового квартала (кадастровых кварталов), в пределах которого (которых) расположено здание, сооружение, объекта незавершенного строительства	13:12:0303006

1	2	3
5	Адрес здания, сооружения, объекта незавершенного строительства	Республика Мордовия, Ковылкинский р-н, с Сулягино, ул Озерная, д 14
	Местоположение здания, сооружения, объекта незавершенного строительства	—
	Дополнительные сведения о местоположении	—
6	Иные сведения	—

1. Сведения о характерных точках контура

вид объекта недвижимости (здание, сооружение, объект незавершенного строительства)

кадастровый номер (обозначение) 13:12:0303006:169

Зона № 1

Номер контура	Номера характерных точек контура	Существующие			Уточненные			Метод определения координат	Средняя квадратическая погрешность определения координат характерной точки (Mt), м	Формулы, примененные для расчета средней квадратической погрешности определения координат характерной точки (Mt), м
		координаты, м		R, м	координаты, м		R, м			
		X	Y		X	Y				
1	2	3	4	5	6	7	8	9	10	11
—	н1О	—	—	—	389 577,42	1 190 955,28	—	—	—	—
	н2О	—	—	—	389 578,65	1 190 965,19	—			
	н3О	—	—	—	389 572,96	1 190 965,94	—			
	н4О	—	—	—	389 571,61	1 190 955,91	—			
	н1О	—	—	—	389 577,42	1 190 955,28	—			

2. Характеристики здания, сооружения, объекта незавершенного строительства с кадастровым номером (обозначением) 13:12:0303006:169

№ п/п	Наименование характеристики	Значение характеристики
1	2	3
1	Вид объекта недвижимости	Здание
2	Ранее присвоенный государственный учетный номер здания, сооружения, объекта незавершенного строительства (кадастровый, инвентарный или условный номер)	—
3	Кадастровый номер земельного участка (земельных участков), в границах которого (которых) расположено здание, сооружение, объект незавершенного строительства	—

1	2	3
4	Номер кадастрового квартала (кадастровых кварталов), в пределах которого (которых) расположено здание, сооружение, объекта незавершенного строительства	13:12:0303006
5	Адрес здания, сооружения, объекта незавершенного строительства	Республика Мордовия, Ковылкинский р-н, с Сулягино, ул Озерная, д 18
	Местоположение здания, сооружения, объекта незавершенного строительства	—
	Дополнительные сведения о местоположении	—
6	Иные сведения	—

1. Сведения о характерных точках контура

вид объекта недвижимости (здание, сооружение, объект незавершенного строительства)

кадастровый номер (обозначение) 13:12:0303006:170

Зона № 1

Номер контура	Номера характерных точек контура	Существующие			Уточненные			Метод определения координат	Средняя квадратическая погрешность определения координат характерной точки (Mt), м	Формулы, примененные для расчета средней квадратической погрешности определения координат характерной точки (Mt), м
		координаты, м		R, м	координаты, м		R, м			
		X	Y		X	Y				
1	2	3	4	5	6	7	8	9	10	11
—	н10	—	—	—	389 576,58	1 190 927,17	—	—	—	—
	н20	—	—	—	389 576,78	1 190 928,56	—			
	н30	—	—	—	389 577,16	1 190 928,50	—			
	н40	—	—	—	389 578,17	1 190 935,51	—			
	н50	—	—	—	389 569,27	1 190 936,80	—			
	н60	—	—	—	389 568,41	1 190 930,86	—			
	н70	—	—	—	389 567,75	1 190 930,96	—			
	н80	—	—	—	389 567,39	1 190 928,49	—			
	н10	—	—	—	389 576,58	1 190 927,17	—			

2. Характеристики здания, сооружения, объекта незавершенного строительства с кадастровым номером (обозначением) 13:12:0303006:170

№ п/п	Наименование характеристики	Значение характеристики
-------	-----------------------------	-------------------------

1	2	3
1	Вид объекта недвижимости	Здание
2	Ранее присвоенный государственный учетный номер здания, сооружения, объекта незавершенного строительства (кадастровый, инвентарный или условный номер)	—
3	Кадастровый номер земельного участка (земельных участков), в границах которого (которых) расположено здание, сооружение, объект незавершенного строительства	13:12:0303006:37
4	Номер кадастрового квартала (кадастровых кварталов), в пределах которого (которых) расположено здание, сооружение, объекта незавершенного строительства	13:12:0303006
5	Адрес здания, сооружения, объекта незавершенного строительства	Республика Мордовия, р-н. Ковылкинский, с. Сутягино, ул. Озерная, д. 20
	Местоположение здания, сооружения, объекта незавершенного строительства	—
	Дополнительные сведения о местоположении	—
6	Иные сведения	—

1. Сведения о характерных точках контура

вид объекта недвижимости (здание, сооружение, объект незавершенного строительства)

кадастровый номер (обозначение) 13:12:0303006:128

Зона № 1

Номер контура	Номера характерных точек контура	Существующие			Уточненные			Метод определения координат	Средняя квадратическая погрешность определения координат характерной точки (Mt), м	Формулы, примененные для расчета средней квадратической погрешности определения координат характерной точки (Mt), м
		координаты, м		R, м	координаты, м		R, м			
		X	Y		X	Y				
1	2	3	4	5	6	7	8	9	10	11
—	н10	—	—	—	389 571,90	1 190 898,18	—	—	—	—
	н20	—	—	—	389 574,80	1 190 909,69	—			
	н30	—	—	—	389 564,97	1 190 912,52	—			
	н40	—	—	—	389 561,59	1 190 900,77	—			
	н10	—	—	—	389 571,90	1 190 898,18	—			

2. Характеристики здания, сооружения, объекта незавершенного строительства с кадастровым номером (обозначением) 13:12:0303006:128

№ п/п	Наименование характеристики	Значение характеристики
1	2	3
1	Вид объекта недвижимости	Здание
2	Ранее присвоенный государственный учетный номер здания, сооружения, объекта незавершенного строительства (кадастровый, инвентарный или условный номер)	—
3	Кадастровый номер земельного участка (земельных участков), в границах которого (которых) расположено здание, сооружение, объект незавершенного строительства	13:12:0303006:7
4	Номер кадастрового квартала (кадастровых кварталов), в пределах которого (которых) расположено здание, сооружение, объекта незавершенного строительства	13:12:0303006
5	Адрес здания, сооружения, объекта незавершенного строительства	Республика Мордовия, р-н. Ковылкинский, с. Сулягино, ул. Озерная, д. 22
	Местоположение здания, сооружения, объекта незавершенного строительства	—
	Дополнительные сведения о местоположении	—
6	Иные сведения	—

1. Сведения о характерных точках контура

вид объекта недвижимости (здание, сооружение, объект незавершенного строительства)

кадастровый номер (обозначение) 13:12:0303006:138

Зона № 1

Номер контура	Номера характерных точек контура	Существующие			Уточненные			Метод определения координат	Средняя квадратическая погрешность определения координат характерной точки (Mt), м	Формулы, примененные для расчета средней квадратической погрешности определения координат характерной точки (Mt), м
		координаты, м		R, м	координаты, м		R, м			
		X	Y		X	Y				
1	2	3	4	5	6	7	8	9	10	11
—	n1O	—	—	—	389 548,91	1 190 799,82	—	—	—	—
	n2O	—	—	—	389 550,40	1 190 806,73	—			
	n3O	—	—	—	389 539,66	1 190 809,05	—			

1	2	3	4	5	6	7	8	9	10	11
—	н4О	—	—	—	389 538,44	1 190 803,38	—	—	—	—
	н5О	—	—	—	389 546,58	1 190 801,62	—			
	н6О	—	—	—	389 546,31	1 190 800,38	—			
	н1О	—	—	—	389 548,91	1 190 799,82	—			

2. Характеристики здания, сооружения, объекта незавершенного строительства с кадастровым номером (обозначением) 13:12:0303006:138

№ п/п	Наименование характеристики	Значение характеристики
1	2	3
1	Вид объекта недвижимости	Здание
2	Ранее присвоенный государственный учетный номер здания, сооружения, объекта незавершенного строительства (кадастровый, инвентарный или условный номер)	—
3	Кадастровый номер земельного участка (земельных участков), в границах которого (которых) расположено здание, сооружение, объект незавершенного строительства	—
4	Номер кадастрового квартала (кадастровых кварталов), в пределах которого (которых) расположено здание, сооружение, объекта незавершенного строительства	13:12:0303006
5	Адрес здания, сооружения, объекта незавершенного строительства	Республика Мордовия, Ковылкинский р-н, с Сулягино, ул Озерная, д 30
	Местоположение здания, сооружения, объекта незавершенного строительства	—
	Дополнительные сведения о местоположении	—
6	Иные сведения	—

1. Сведения о характерных точках контура

вид объекта недвижимости (здание, сооружение, объект незавершенного строительства) _____

кадастровый номер (обозначение) 13:12:0303006:164

Зона № 1

Номер контура	Номера характерных точек контура	Существующие			Уточненные			Метод определения координат	Средняя квадратическая погрешность определения координат характерной точки (Mt), м	Формулы, примененные для расчета средней квадратической погрешности определения координат характерной точки (Mt), м
		координаты, м		R, м	координаты, м		R, м			
		X	Y		X	Y				
1	2	3	4	5	6	7	8	9	10	11
—	н10	—	—	—	389 507,09	1 190 647,59	—	—	—	—
	н20	—	—	—	389 512,62	1 190 665,93	—			
	н30	—	—	—	389 505,71	1 190 668,01	—			
	н40	—	—	—	389 504,95	1 190 665,49	—			
	н50	—	—	—	389 499,37	1 190 667,17	—			
	н60	—	—	—	389 494,40	1 190 650,65	—			
	н70	—	—	—	389 500,52	1 190 648,81	—			
	н80	—	—	—	389 500,23	1 190 647,84	—			
	н90	—	—	—	389 502,48	1 190 647,17	—			
	н100	—	—	—	389 502,98	1 190 648,82	—			
	н10	—	—	—	389 507,09	1 190 647,59	—			

2. Характеристики здания, сооружения, объекта незавершенного строительства с кадастровым номером (обозначением) 13:12:0303006:164

№ п/п	Наименование характеристики	Значение характеристики
1	2	3
1	Вид объекта недвижимости	Здание
2	Ранее присвоенный государственный учетный номер здания, сооружения, объекта незавершенного строительства (кадастровый, инвентарный или условный номер)	—

1	2	3
3	Кадастровый номер земельного участка (земельных участков), в границах которого (которых) расположено здание, сооружение, объект незавершенного строительства	13:12:0303006:14
4	Номер кадастрового квартала (кадастровых кварталов), в пределах которого (которых) расположено здание, сооружение, объекта незавершенного строительства	13:12:0303006
5	Адрес здания, сооружения, объекта незавершенного строительства	Республика Мордовия, Ковылкинский р-н, с Сулягино, ул Озерная, д 7а
	Местоположение здания, сооружения, объекта незавершенного строительства	—
	Дополнительные сведения о местоположении	—
6	Иные сведения	—

1. Сведения о характерных точках контура

вид объекта недвижимости (здание, сооружение, объект незавершенного строительства)

кадастровый номер (обозначение) 13:12:0303006:181

Зона № 1

Номер контура	Номера характерных точек контура	Существующие			Уточненные			Метод определения координат	Средняя квадратическая погрешность определения координат характерной точки (Mt), м	Формулы, примененные для расчета средней квадратической погрешности определения координат характерной точки (Mt), м
		координаты, м		R, м	координаты, м		R, м			
		X	Y		X	Y				
1	2	3	4	5	6	7	8	9	10	11
—	н10	—	—	—	389 515,58	1 190 676,30	—	—	—	—
	н20	—	—	—	389 521,43	1 190 694,38	—			
	н30	—	—	—	389 512,01	1 190 697,44	—			
	н40	—	—	—	389 511,05	1 190 694,49	—			
	н50	—	—	—	389 508,36	1 190 695,36	—			
	н60	—	—	—	389 504,34	1 190 682,93	—			
	н70	—	—	—	389 509,05	1 190 681,40	—			
	н80	—	—	—	389 508,17	1 190 678,70	—			

1	2	3	4	5	6	7	8	9	10	11
—	н10	—	—	—	389 515,58	1 190 676,30	—	—	—	—

2. Характеристики здания, сооружения, объекта незавершенного строительства с кадастровым номером (обозначением) 13:12:0303006:181

№ п/п	Наименование характеристики	Значение характеристики
1	2	3
1	Вид объекта недвижимости	Здание
2	Ранее присвоенный государственный учетный номер здания, сооружения, объекта незавершенного строительства (кадастровый, инвентарный или условный номер)	—
3	Кадастровый номер земельного участка (земельных участков), в границах которого (которых) расположено здание, сооружение, объект незавершенного строительства	—
4	Номер кадастрового квартала (кадастровых кварталов), в пределах которого (которых) расположено здание, сооружение, объекта незавершенного строительства	13:12:0303006
5	Адрес здания, сооружения, объекта незавершенного строительства	Республика Мордовия, Ковылкинский р-н, с Сулягино, ул Озерная, д 1а
	Местоположение здания, сооружения, объекта незавершенного строительства	—
	Дополнительные сведения о местоположении	—
6	Иные сведения	—

1. Сведения о характерных точках контура

вид объекта недвижимости (здание, сооружение, объект незавершенного строительства)

кадастровый номер (обозначение) 13:12:0303006:129

Зона № 1

Номер контура	Номера характерных точек контура	Существующие			Уточненные			Метод определения координат	Средняя квадратическая погрешность определения координат характерной точки (Mt), м	Формулы, примененные для расчета средней квадратической погрешности определения координат характерной точки (Mt), м
		координаты, м		R, м	координаты, м		R, м			
		X	Y		X	Y				
1	2	3	4	5	6	7	8	9	10	11
—	н10	—	—	—	389 499,48	1 190 622,18	—	—	—	—

1	2	3	4	5	6	7	8	9	10	11
—	н20	—	—	—	389 504,01	1 190 637,50	—	—	—	—
	н30	—	—	—	389 494,84	1 190 640,22	—			
	н40	—	—	—	389 494,15	1 190 637,88	—			
	н50	—	—	—	389 490,97	1 190 638,82	—			
	н60	—	—	—	389 487,13	1 190 625,84	—			
	н10	—	—	—	389 499,48	1 190 622,18	—			

2. Характеристики здания, сооружения, объекта незавершенного строительства с кадастровым номером (обозначением) 13:12:0303006:129

№ п/п	Наименование характеристики	Значение характеристики
1	2	3
1	Вид объекта недвижимости	Здание
2	Ранее присвоенный государственный учетный номер здания, сооружения, объекта незавершенного строительства (кадастровый, инвентарный или условный номер)	—
3	Кадастровый номер земельного участка (земельных участков), в границах которого (которых) расположено здание, сооружение, объект незавершенного строительства	—
4	Номер кадастрового квартала (кадастровых кварталов), в пределах которого (которых) расположено здание, сооружение, объекта незавершенного строительства	13:12:0303006
5	Адрес здания, сооружения, объекта незавершенного строительства	Республика Мордовия, Ковылкинский р-н, с Сулягино, ул Озерная, д 30
	Местоположение здания, сооружения, объекта незавершенного строительства	—
	Дополнительные сведения о местоположении	—
6	Иные сведения	—

1. Сведения о характерных точках контура

вид объекта недвижимости (здание, сооружение, объект незавершенного строительства) _____

кадастровый номер (обозначение) _____

Зона № _____

Номер контура	Номера характерных точек контура	Существующие			Уточненные			Метод определения координат	Средняя квадратическая погрешность определения координат характерной точки (Mt), м	Формулы, примененные для расчета средней квадратической погрешности определения координат характерной точки (Mt), м
		координаты, м		R, м	координаты, м		R, м			
		X	Y		X	Y				
1	2	3	4	5	6	7	8	9	10	11

2. Характеристики здания, сооружения, объекта незавершенного строительства с кадастровым номером (обозначением) 13:12:0303006:171

№ п/п	Наименование характеристики	Значение характеристики
1	2	3
1	Вид объекта недвижимости	Здание
2	Ранее присвоенный государственный учетный номер здания, сооружения, объекта незавершенного строительства (кадастровый, инвентарный или условный номер)	—
3	Кадастровый номер земельного участка (земельных участков), в границах которого (которых) расположено здание, сооружение, объект незавершенного строительства	—
4	Номер кадастрового квартала (кадастровых кварталов), в пределах которого (которых) расположено здание, сооружение, объекта незавершенного строительства	
5	Адрес здания, сооружения, объекта незавершенного строительства	Республика Мордовия, Ковылкинский р-н, с Сулягино, ул Озерная, д 21
	Местоположение здания, сооружения, объекта незавершенного строительства	—
	Дополнительные сведения о местоположении	—
6	Иные сведения	—

1. Сведения о характерных точках контура

вид объекта недвижимости (здание, сооружение, объект незавершенного строительства)

кадастровый номер (обозначение) 13:12:0303006:154

Зона № 1

Номер контура	Номера характерных точек контура	Существующие			Уточненные			Метод определения координат	Средняя квадратическая погрешность определения координат характерной точки (Mt), м	Формулы, примененные для расчета средней квадратической погрешности определения координат характерной точки (Mt), м
		координаты, м		R, м	координаты, м		R, м			
		X	Y		X	Y				
1	2	3	4	5	6	7	8	9	10	11
—	н1О	—	—	—	389 498,21	1 190 777,47	—	—	—	—
	н2О	—	—	—	389 501,46	1 190 785,85	—			
	н3О	—	—	—	389 493,62	1 190 789,13	—			
	н4О	—	—	—	389 490,16	1 190 780,91	—			
	н1О	—	—	—	389 498,21	1 190 777,47	—			

2. Характеристики здания, сооружения, объекта незавершенного строительства с кадастровым номером (обозначением) 13:12:0303006:154

№ п/п	Наименование характеристики	Значение характеристики
1	2	3
1	Вид объекта недвижимости	Здание
2	Ранее присвоенный государственный учетный номер здания, сооружения, объекта незавершенного строительства (кадастровый, инвентарный или условный номер)	—
3	Кадастровый номер земельного участка (земельных участков), в границах которого (которых) расположено здание, сооружение, объект незавершенного строительства	13:12:0303006:24
4	Номер кадастрового квартала (кадастровых кварталов), в пределах которого (которых) расположено здание, сооружение, объекта незавершенного строительства	13:12:0303006

1	2	3
5	Адрес здания, сооружения, объекта незавершенного строительства	Республика Мордовия, Ковылкинский муниципальный район, Большеазяское сельское поселение, село Суत्याино, улица Озерная, дом 23
	Местоположение здания, сооружения, объекта незавершенного строительства	—
	Дополнительные сведения о местоположении	—
6	Иные сведения	—

1. Сведения о характерных точках контура

вид объекта недвижимости (здание, сооружение, объект незавершенного строительства)

кадастровый номер (обозначение) 13:12:0303006:141

Зона № 1

Номер контура	Номера характерных точек контура	Существующие			Уточненные			Метод определения координат	Средняя квадратическая погрешность определения координат характерной точки (Mt), м	Формулы, примененные для расчета средней квадратической погрешности определения координат характерной точки (Mt), м
		координаты, м		R, м	координаты, м		R, м			
		X	Y		X	Y				
1	2	3	4	5	6	7	8	9	10	11
—	н10	—	—	—	389 532,55	1 190 759,89	—	—	—	—
	н20	—	—	—	389 535,12	1 190 769,09	—			
	н30	—	—	—	389 528,34	1 190 770,99	—			
	н40	—	—	—	389 527,08	1 190 766,49	—			
	н50	—	—	—	389 528,50	1 190 766,09	—			
	н60	—	—	—	389 527,19	1 190 761,39	—			
	н10	—	—	—	389 532,55	1 190 759,89	—			

2. Характеристики здания, сооружения, объекта незавершенного строительства с кадастровым номером (обозначением) 13:12:0303006:141

№ п/п	Наименование характеристики	Значение характеристики
1	2	3
1	Вид объекта недвижимости	Здание
2	Ранее присвоенный государственный учетный номер здания, сооружения, объекта незавершенного строительства (кадастровый, инвентарный или условный номер)	—

1	2	3
3	Кадастровый номер земельного участка (земельных участков), в границах которого (которых) расположено здание, сооружение, объект незавершенного строительства	13:12:0303006:345
4	Номер кадастрового квартала (кадастровых кварталов), в пределах которого (которых) расположено здание, сооружение, объекта незавершенного строительства	13:12:0303006
5	Адрес здания, сооружения, объекта незавершенного строительства	Республика Мордовия, Ковылкинский р-н, с Суत्याгино, ул Озерная, д 36
	Местоположение здания, сооружения, объекта незавершенного строительства	—
	Дополнительные сведения о местоположении	—
6	Иные сведения	—

1. Сведения о характерных точках контура

вид объекта недвижимости (здание, сооружение, объект незавершенного строительства)

кадастровый номер (обозначение) 13:12:0303006:139

Зона № 1

Номер контура	Номера характерных точек контура	Существующие			Уточненные			Метод определения координат	Средняя квадратическая погрешность определения координат характерной точки (Mt), м	Формулы, примененные для расчета средней квадратической погрешности определения координат характерной точки (Mt), м
		координаты, м		R, м	координаты, м		R, м			
		X	Y		X	Y				
1	2	3	4	5	6	7	8	9	10	11
—	н10	—	—	—	389 545,86	1 190 785,88	—	—	—	—
	н20	—	—	—	389 547,92	1 190 794,03	—			
	н30	—	—	—	389 542,38	1 190 795,68	—			
	н40	—	—	—	389 541,75	1 190 793,55	—			
	н50	—	—	—	389 535,33	1 190 795,22	—			
	н60	—	—	—	389 533,78	1 190 789,30	—			
	н10	—	—	—	389 545,86	1 190 785,88	—			

2. Характеристики здания, сооружения, объекта незавершенного строительства с кадастровым номером (обозначением) 13:12:0303006:139

№ п/п	Наименование характеристики	Значение характеристики
1	2	3
1	Вид объекта недвижимости	Здание
2	Ранее присвоенный государственный учетный номер здания, сооружения, объекта незавершенного строительства (кадастровый, инвентарный или условный номер)	—
3	Кадастровый номер земельного участка (земельных участков), в границах которого (которых) расположено здание, сооружение, объект незавершенного строительства	13:12:0303006:90
4	Номер кадастрового квартала (кадастровых кварталов), в пределах которого (которых) расположено здание, сооружение, объекта незавершенного строительства	13:12:0303006
5	Адрес здания, сооружения, объекта незавершенного строительства	Республика Мордовия, Ковылкинский р-н, с Сулягино, ул Озерная, д 32
	Местоположение здания, сооружения, объекта незавершенного строительства	—
	Дополнительные сведения о местоположении	—
6	Иные сведения	—

1. Сведения о характерных точках контура

вид объекта недвижимости (здание, сооружение, объект незавершенного строительства)

кадастровый номер (обозначение) 13:12:0303006:153

Зона № 1

Номер контура	Номера характерных точек контура	Существующие			Уточненные			Метод определения координат	Средняя квадратическая погрешность определения координат характерной точки (Mt), м	Формулы, примененные для расчета средней квадратической погрешности определения координат характерной точки (Mt), м
		координаты, м		R, м	координаты, м		R, м			
		X	Y		X	Y				
1	2	3	4	5	6	7	8	9	10	11
—	n1O	—	—	—	389 521,52	1 190 845,64	—	—	—	—
	n2O	—	—	—	389 523,43	1 190 854,37	—			
	n3O	—	—	—	389 514,54	1 190 856,32	—			

1	2	3	4	5	6	7	8	9	10	11
—	н1О	—	—	—	389 532,91	1 190 904,38	—	—	—	—
	н2О	—	—	—	389 534,93	1 190 914,62	—			
	н3О	—	—	—	389 528,71	1 190 916,04	—			
	н4О	—	—	—	389 526,34	1 190 905,74	—			
	н1О	—	—	—	389 532,91	1 190 904,38	—			

2. Характеристики здания, сооружения, объекта незавершенного строительства с кадастровым номером (обозначением) 13:12:0303006:117

№ п/п	Наименование характеристики	Значение характеристики
1	2	3
1	Вид объекта недвижимости	Здание
2	Ранее присвоенный государственный учетный номер здания, сооружения, объекта незавершенного строительства (кадастровый, инвентарный или условный номер)	—
3	Кадастровый номер земельного участка (земельных участков), в границах которого (которых) расположено здание, сооружение, объект незавершенного строительства	—
4	Номер кадастрового квартала (кадастровых кварталов), в пределах которого (которых) расположено здание, сооружение, объекта незавершенного строительства	13:12:0303006
5	Адрес здания, сооружения, объекта незавершенного строительства	Республика Мордовия, Ковылкинский р-н, с Сулягино, ул Озерная, д 17
	Местоположение здания, сооружения, объекта незавершенного строительства	—
	Дополнительные сведения о местоположении	—
6	Иные сведения	—

1. Сведения о характерных точках контура

вид объекта недвижимости (здание, сооружение, объект незавершенного строительства)

кадастровый номер (обозначение) 13:12:0303006:146

Зона № 1

Номер контура	Номера характерных точек контура	Существующие			Уточненные			Метод определения координат	Средняя квадратическая погрешность определения координат характерной точки (Mt), м	Формулы, примененные для расчета средней квадратической погрешности определения координат характерной точки (Mt), м
		координаты, м		R, м	координаты, м		R, м			
		X	Y		X	Y				
1	2	3	4	5	6	7	8	9	10	11
—	н1О	—	—	—	389 546,12	1 191 041,08	—	—	—	—
	н2О	—	—	—	389 547,40	1 191 050,01	—			
	н3О	—	—	—	389 538,17	1 191 051,34	—			
	н4О	—	—	—	389 536,89	1 191 042,41	—			
	н1О	—	—	—	389 546,12	1 191 041,08	—			

2. Характеристики здания, сооружения, объекта незавершенного строительства с кадастровым номером (обозначением) 13:12:0303006:146

№ п/п	Наименование характеристики	Значение характеристики
1	2	3
1	Вид объекта недвижимости	Здание
2	Ранее присвоенный государственный учетный номер здания, сооружения, объекта незавершенного строительства (кадастровый, инвентарный или условный номер)	—
3	Кадастровый номер земельного участка (земельных участков), в границах которого (которых) расположено здание, сооружение, объект незавершенного строительства	—
4	Номер кадастрового квартала (кадастровых кварталов), в пределах которого (которых) расположено здание, сооружение, объекта незавершенного строительства	13:12:0303006

1	2	3
5	Адрес здания, сооружения, объекта незавершенного строительства	Республика Мордовия, Ковылкинский р-н, с Сулягино, ул Озерная, д 9
	Местоположение здания, сооружения, объекта незавершенного строительства	—
	Дополнительные сведения о местоположении	—
6	Иные сведения	—

1. Сведения о характерных точках контура

вид объекта недвижимости (здание, сооружение, объект незавершенного строительства)

кадастровый номер (обозначение) 13:12:0303006:197

Зона № 1

Номер контура	Номера характерных точек контура	Существующие			Уточненные			Метод определения координат	Средняя квадратическая погрешность определения координат характерной точки (Mt), м	Формулы, примененные для расчета средней квадратической погрешности определения координат характерной точки (Mt), м
		координаты, м		R, м	координаты, м		R, м			
		X	Y		X	Y				
1	2	3	4	5	6	7	8	9	10	11
—	н10	—	—	—	389 389,57	1 190 502,46	—	—	—	—
	н20	—	—	—	389 395,52	1 190 513,07	—			
	н30	—	—	—	389 391,51	1 190 515,39	—			
	н40	—	—	—	389 392,26	1 190 516,75	—			
	н50	—	—	—	389 389,75	1 190 518,23	—			
	н60	—	—	—	389 382,70	1 190 506,56	—			
	н10	—	—	—	389 389,57	1 190 502,46	—			

2. Характеристики здания, сооружения, объекта незавершенного строительства с кадастровым номером (обозначением) 13:12:0303006:197

№ п/п	Наименование характеристики	Значение характеристики
1	2	3
1	Вид объекта недвижимости	Здание
2	Ранее присвоенный государственный учетный номер здания, сооружения, объекта незавершенного строительства (кадастровый, инвентарный или условный номер)	—

1	2	3
3	Кадастровый номер земельного участка (земельных участков), в границах которого (которых) расположено здание, сооружение, объект незавершенного строительства	13:12:0303006:26
4	Номер кадастрового квартала (кадастровых кварталов), в пределах которого (которых) расположено здание, сооружение, объекта незавершенного строительства	13:12:0303006
5	Адрес здания, сооружения, объекта незавершенного строительства	Республика Мордовия, р-н. Ковылкинский, с. Сулягино, ул. Озерная, д. 33
	Местоположение здания, сооружения, объекта незавершенного строительства	—
	Дополнительные сведения о местоположении	—
6	Иные сведения	—

1. Сведения о характерных точках контура

вид объекта недвижимости (здание, сооружение, объект незавершенного строительства)

кадастровый номер (обозначение) 13:12:0303006:184

Зона № 1

Номер контура	Номера характерных точек контура	Существующие			Уточненные			Метод определения координат	Средняя квадратическая погрешность определения координат характерной точки (Mt), м	Формулы, примененные для расчета средней квадратической погрешности определения координат характерной точки (Mt), м
		координаты, м		R, м	координаты, м		R, м			
		X	Y		X	Y				
1	2	3	4	5	6	7	8	9	10	11
—	н10	—	—	—	389 370,14	1 190 477,37	—	—	—	—
	н20	—	—	—	389 377,08	1 190 487,68	—			
	н30	—	—	—	389 373,66	1 190 489,99	—			
	н40	—	—	—	389 374,45	1 190 491,17	—			
	н50	—	—	—	389 371,07	1 190 493,45	—			
	н60	—	—	—	389 363,33	1 190 481,96	—			
	н10	—	—	—	389 370,14	1 190 477,37	—			

2. Характеристики здания, сооружения, объекта незавершенного строительства с кадастровым номером (обозначением) 13:12:0303006:184

№ п/п	Наименование характеристики	Значение характеристики
1	2	3
1	Вид объекта недвижимости	Здание
2	Ранее присвоенный государственный учетный номер здания, сооружения, объекта незавершенного строительства (кадастровый, инвентарный или условный номер)	—
3	Кадастровый номер земельного участка (земельных участков), в границах которого (которых) расположено здание, сооружение, объект незавершенного строительства	—
4	Номер кадастрового квартала (кадастровых кварталов), в пределах которого (которых) расположено здание, сооружение, объекта незавершенного строительства	13:12:0303006
5	Адрес здания, сооружения, объекта незавершенного строительства	Республика Мордовия, Ковылкинский р-н, с Сулягино, ул Озерная, д 35
	Местоположение здания, сооружения, объекта незавершенного строительства	—
	Дополнительные сведения о местоположении	—
6	Иные сведения	—

1. Сведения о характерных точках контура

вид объекта недвижимости (здание, сооружение, объект незавершенного строительства)

кадастровый номер (обозначение) 13:12:0303006:156

Зона № 1

Номер контура	Номера характерных точек контура	Существующие			Уточненные			Метод определения координат	Средняя квадратическая погрешность определения координат характерной точки (Mt), м	Формулы, примененные для расчета средней квадратической погрешности определения координат характерной точки (Mt), м
		координаты, м		R, м	координаты, м		R, м			
		X	Y		X	Y				
1	2	3	4	5	6	7	8	9	10	11
—	n1O	—	—	—	389 417,17	1 190 568,72	—	—	—	—
	n2O	—	—	—	389 425,54	1 190 588,49	—			
	n3O	—	—	—	389 413,28	1 190 593,69	—			

1	2	3	4	5	6	7	8	9	10	11
—	н1О	—	—	—	389 299,98	1 190 308,86	—	—	—	—
	н2О	—	—	—	389 306,51	1 190 317,38	—			
	н3О	—	—	—	389 301,00	1 190 321,61	—			
	н4О	—	—	—	389 294,46	1 190 313,09	—			
	н1О	—	—	—	389 299,98	1 190 308,86	—			

2. Характеристики здания, сооружения, объекта незавершенного строительства с кадастровым номером (обозначением) 13:12:0303006:176

№ п/п	Наименование характеристики	Значение характеристики
1	2	3
1	Вид объекта недвижимости	Здание
2	Ранее присвоенный государственный учетный номер здания, сооружения, объекта незавершенного строительства (кадастровый, инвентарный или условный номер)	—
3	Кадастровый номер земельного участка (земельных участков), в границах которого (которых) расположено здание, сооружение, объект незавершенного строительства	13:12:0303006:39
4	Номер кадастрового квартала (кадастровых кварталов), в пределах которого (которых) расположено здание, сооружение, объекта незавершенного строительства	13:12:0303006
5	Адрес здания, сооружения, объекта незавершенного строительства	Республика Мордовия, Ковылкинский р-н, с Сулягино, ул Озерная, д 80
	Местоположение здания, сооружения, объекта незавершенного строительства	—
	Дополнительные сведения о местоположении	—
6	Иные сведения	—

1. Сведения о характерных точках контура

вид объекта недвижимости (здание, сооружение, объект незавершенного строительства)

кадастровый номер (обозначение) 13:12:0303006:130

Зона № 1

Номер контура	Номера характерных точек контура	Существующие			Уточненные			Метод определения координат	Средняя квадратическая погрешность определения координат характерной точки (Mt), м	Формулы, примененные для расчета средней квадратической погрешности определения координат характерной точки (Mt), м
		координаты, м		R, м	координаты, м		R, м			
		X	Y		X	Y				
1	2	3	4	5	6	7	8	9	10	11
—	н10	—	—	—	389 315,95	1 190 329,87	—	—	—	—
	н20	—	—	—	389 322,72	1 190 338,37	—			
	н30	—	—	—	389 317,41	1 190 342,60	—			
	н40	—	—	—	389 316,52	1 190 341,45	—			
	н50	—	—	—	389 316,02	1 190 341,86	—			
	н60	—	—	—	389 310,25	1 190 334,41	—			
	н10	—	—	—	389 315,95	1 190 329,87	—			

2. Характеристики здания, сооружения, объекта незавершенного строительства с кадастровым номером (обозначением) 13:12:0303006:130

№ п/п	Наименование характеристики	Значение характеристики
1	2	3
1	Вид объекта недвижимости	Здание
2	Ранее присвоенный государственный учетный номер здания, сооружения, объекта незавершенного строительства (кадастровый, инвентарный или условный номер)	—
3	Кадастровый номер земельного участка (земельных участков), в границах которого (которых) расположено здание, сооружение, объект незавершенного строительства	13:12:0303006:38
4	Номер кадастрового квартала (кадастровых кварталов), в пределах которого (которых) расположено здание, сооружение, объекта незавершенного строительства	13:12:0303006

1	2	3
5	Адрес здания, сооружения, объекта незавершенного строительства	Республика Мордовия, р-н. Ковылкинский, с. Сутягино, ул. Озерная, д. 78
	Местоположение здания, сооружения, объекта незавершенного строительства	—
	Дополнительные сведения о местоположении	—
6	Иные сведения	—

1. Сведения о характерных точках контура

вид объекта недвижимости (здание, сооружение, объект незавершенного строительства)

кадастровый номер (обозначение) 13:12:0303006:203

Зона № 1

Номер контура	Номера характерных точек контура	Существующие			Уточненные			Метод определения координат	Средняя квадратическая погрешность определения координат характерной точки (Mt), м	Формулы, примененные для расчета средней квадратической погрешности определения координат характерной точки (Mt), м
		координаты, м		R, м	координаты, м		R, м			
		X	Y		X	Y				
1	2	3	4	5	6	7	8	9	10	11
—	n1O	—	—	—	389 359,34	1 190 386,85	—	—	—	—
	n2O	—	—	—	389 364,43	1 190 393,92	—			
	n3O	—	—	—	389 358,98	1 190 397,97	—			
	n4O	—	—	—	389 353,84	1 190 390,94	—			
	n1O	—	—	—	389 359,34	1 190 386,85	—			

2. Характеристики здания, сооружения, объекта незавершенного строительства с кадастровым номером (обозначением) 13:12:0303006:203

№ п/п	Наименование характеристики	Значение характеристики
1	2	3
1	Вид объекта недвижимости	Здание
2	Ранее присвоенный государственный учетный номер здания, сооружения, объекта незавершенного строительства (кадастровый, инвентарный или условный номер)	—
3	Кадастровый номер земельного участка (земельных участков), в границах которого (которых) расположено здание, сооружение, объект незавершенного строительства	13:12:0303006:35

1	2	3
4	Номер кадастрового квартала (кадастровых кварталов), в пределах которого (которых) расположено здание, сооружение, объекта незавершенного строительства	13:12:0303006
5	Адрес здания, сооружения, объекта незавершенного строительства	Республика Мордовия, Ковылкинский р-н, с Сулягино, ул Озерная, д 72
	Местоположение здания, сооружения, объекта незавершенного строительства	—
	Дополнительные сведения о местоположении	—
6	Иные сведения	—

1. Сведения о характерных точках контура

вид объекта недвижимости (здание, сооружение, объект незавершенного строительства)

кадастровый номер (обозначение) 13:12:0303006:202

Зона № 1

Номер контура	Номера характерных точек контура	Существующие			Уточненные			Метод определения координат	Средняя квадратическая погрешность определения координат характерной точки (Mt), м	Формулы, примененные для расчета средней квадратической погрешности определения координат характерной точки (Mt), м
		координаты, м		R, м	координаты, м		R, м			
		X	Y		X	Y				
1	2	3	4	5	6	7	8	9	10	11
—	н10	—	—	—	389 372,11	1 190 398,04	—	—	—	—
	н20	—	—	—	389 378,72	1 190 406,83	—			
	н30	—	—	—	389 373,92	1 190 410,44	—			
	н40	—	—	—	389 372,99	1 190 409,20	—			
	н50	—	—	—	389 369,83	1 190 411,57	—			
	н60	—	—	—	389 364,15	1 190 404,02	—			
	н10	—	—	—	389 372,11	1 190 398,04	—			

2. Характеристики здания, сооружения, объекта незавершенного строительства с кадастровым номером (обозначением) 13:12:0303006:202

№ п/п	Наименование характеристики	Значение характеристики
1	2	3
1	Вид объекта недвижимости	Здание

1	2	3
2	Ранее присвоенный государственный учетный номер здания, сооружения, объекта незавершенного строительства (кадастровый, инвентарный или условный номер)	—
3	Кадастровый номер земельного участка (земельных участков), в границах которого (которых) расположено здание, сооружение, объект незавершенного строительства	13:12:0303006:103
4	Номер кадастрового квартала (кадастровых кварталов), в пределах которого (которых) расположено здание, сооружение, объекта незавершенного строительства	13:12:0303006
5	Адрес здания, сооружения, объекта незавершенного строительства	Республика Мордовия, р-н. Ковылкинский, с. Сулягино, ул. Озерная, д. 70
	Местоположение здания, сооружения, объекта незавершенного строительства	—
	Дополнительные сведения о местоположении	—
6	Иные сведения	—

1. Сведения о характерных точках контура

вид объекта недвижимости (здание, сооружение, объект незавершенного строительства)

кадастровый номер (обозначение) 13:12:0303006:216

Зона № 1

Номер контура	Номера характерных точек контура	Существующие			Уточненные			Метод определения координат	Средняя квадратическая погрешность определения координат характерной точки (Mt), м	Формулы, примененные для расчета средней квадратической погрешности определения координат характерной точки (Mt), м
		координаты, м		R, м	координаты, м		R, м			
		X	Y		X	Y				
1	2	3	4	5	6	7	8	9	10	11
—	n10	—	—	—	389 409,62	1 190 444,41	—	—	—	—
	n20	—	—	—	389 414,08	1 190 451,46	—			
	n30	—	—	—	389 412,07	1 190 452,70	—			
	n40	—	—	—	389 412,77	1 190 453,83	—			
	n50	—	—	—	389 411,25	1 190 454,77	—			
	n60	—	—	—	389 410,62	1 190 453,75	—			

1	2	3	4	5	6	7	8	9	10	11
—	н7О	—	—	—	389 406,74	1 190 456,14	—	—	—	—
	н8О	—	—	—	389 405,68	1 190 454,41	—			
	н9О	—	—	—	389 403,53	1 190 455,74	—			
	н10О	—	—	—	389 400,19	1 190 450,31	—			
	н1О	—	—	—	389 409,62	1 190 444,41	—			

2. Характеристики здания, сооружения, объекта незавершенного строительства с кадастровым номером (обозначением) 13:12:0303006:216

№ п/п	Наименование характеристики	Значение характеристики
1	2	3
1	Вид объекта недвижимости	Здание
2	Ранее присвоенный государственный учетный номер здания, сооружения, объекта незавершенного строительства (кадастровый, инвентарный или условный номер)	—
3	Кадастровый номер земельного участка (земельных участков), в границах которого (которых) расположено здание, сооружение, объект незавершенного строительства	13:12:0303006:32
4	Номер кадастрового квартала (кадастровых кварталов), в пределах которого (которых) расположено здание, сооружение, объекта незавершенного строительства	13:12:0303006
5	Адрес здания, сооружения, объекта незавершенного строительства	Республика Мордовия, Ковылкинский р-н, с Сулягино, ул Озерная, д 62
	Местоположение здания, сооружения, объекта незавершенного строительства	—
	Дополнительные сведения о местоположении	—
6	Иные сведения	—

1. Сведения о характерных точках контура

вид объекта недвижимости (здание, сооружение, объект незавершенного строительства)

кадастровый номер (обозначение) 13:12:0303006:215

Зона № 1

Номер контура	Номера характерных точек контура	Существующие			Уточненные			Метод определения координат	Средняя квадратическая погрешность определения координат характерной точки (Mt), м	Формулы, примененные для расчета средней квадратической погрешности определения координат характерной точки (Mt), м
		координаты, м		R, м	координаты, м		R, м			
		X	Y		X	Y				
1	2	3	4	5	6	7	8	9	10	11
—	н10	—	—	—	389 452,54	1 190 512,98	—	—	—	—
	н20	—	—	—	389 455,06	1 190 518,77	—			
	н30	—	—	—	389 454,68	1 190 518,95	—			
	н40	—	—	—	389 455,36	1 190 520,46	—			
	н50	—	—	—	389 453,66	1 190 521,21	—			
	н60	—	—	—	389 454,09	1 190 522,21	—			
	н70	—	—	—	389 452,37	1 190 522,93	—			
	н80	—	—	—	389 451,90	1 190 521,83	—			
	н90	—	—	—	389 447,05	1 190 524,00	—			
	н100	—	—	—	389 443,70	1 190 516,52	—			
	н10	—	—	—	389 452,54	1 190 512,98	—			

2. Характеристики здания, сооружения, объекта незавершенного строительства с кадастровым номером (обозначением) 13:12:0303006:215

№ п/п	Наименование характеристики	Значение характеристики
1	2	3
1	Вид объекта недвижимости	Здание
2	Ранее присвоенный государственный учетный номер здания, сооружения, объекта незавершенного строительства (кадастровый, инвентарный или условный номер)	—

1	2	3
3	Кадастровый номер земельного участка (земельных участков), в границах которого (которых) расположено здание, сооружение, объект незавершенного строительства	13:12:0303006:29
4	Номер кадастрового квартала (кадастровых кварталов), в пределах которого (которых) расположено здание, сооружение, объекта незавершенного строительства	13:12:0303006
5	Адрес здания, сооружения, объекта незавершенного строительства	Республика Мордовия, Ковылкинский р-н, с Сутягино, ул Озерная, д 56
	Местоположение здания, сооружения, объекта незавершенного строительства	—
	Дополнительные сведения о местоположении	—
6	Иные сведения	—

1. Сведения о характерных точках контура

вид объекта недвижимости (здание, сооружение, объект незавершенного строительства)

кадастровый номер (обозначение) 13:12:0303006:199

Зона № 1

Номер контура	Номера характерных точек контура	Существующие			Уточненные			Метод определения координат	Средняя квадратическая погрешность определения координат характерной точки (Mt), м	Формулы, примененные для расчета средней квадратической погрешности определения координат характерной точки (Mt), м
		координаты, м		R, м	координаты, м		R, м			
		X	Y		X	Y				
1	2	3	4	5	6	7	8	9	10	11
—	н10	—	—	—	389 481,17	1 190 591,25	—	—	—	—
	н20	—	—	—	389 484,28	1 190 604,72	—			
	н30	—	—	—	389 482,59	1 190 605,21	—			
	н40	—	—	—	389 482,31	1 190 603,99	—			
	н50	—	—	—	389 477,60	1 190 605,38	—			
	н60	—	—	—	389 474,89	1 190 596,22	—			
	н70	—	—	—	389 475,40	1 190 596,07	—			
	н80	—	—	—	389 474,48	1 190 592,95	—			

1	2	3	4	5	6	7	8	9	10	11
—	н10	—	—	—	389 481,17	1 190 591,25	—	—	—	—

2. Характеристики здания, сооружения, объекта незавершенного строительства с кадастровым номером (обозначением) 13:12:0303006:199

№ п/п	Наименование характеристики	Значение характеристики
1	2	3
1	Вид объекта недвижимости	Здание
2	Ранее присвоенный государственный учетный номер здания, сооружения, объекта незавершенного строительства (кадастровый, инвентарный или условный номер)	—
3	Кадастровый номер земельного участка (земельных участков), в границах которого (которых) расположено здание, сооружение, объект незавершенного строительства	—
4	Номер кадастрового квартала (кадастровых кварталов), в пределах которого (которых) расположено здание, сооружение, объекта незавершенного строительства	13:12:0303006
5	Адрес здания, сооружения, объекта незавершенного строительства	Республика Мордовия, р-н. Ковылкинский, с. Сулягино, ул. Озерная, д. 50
	Местоположение здания, сооружения, объекта незавершенного строительства	—
	Дополнительные сведения о местоположении	—
6	Иные сведения	—

1. Сведения о характерных точках контура

вид объекта недвижимости (здание, сооружение, объект незавершенного строительства)

кадастровый номер (обозначение) 13:12:0303006:158

Зона № 1

Номер контура	Номера характерных точек контура	Существующие			Уточненные			Метод определения координат	Средняя квадратическая погрешность определения координат характерной точки (Mt), м	Формулы, примененные для расчета средней квадратической погрешности определения координат характерной точки (Mt), м
		координаты, м		R, м	координаты, м		R, м			
		X	Y		X	Y				
1	2	3	4	5	6	7	8	9	10	11
—	н10	—	—	—	389 190,30	1 189 961,75	—	—	—	—

1	2	3	4	5	6	7	8	9	10	11
—	н20	—	—	—	389 189,15	1 189 969,77	—	—	—	—
	н30	—	—	—	389 186,93	1 189 969,45	—			
	н40	—	—	—	389 186,87	1 189 969,88	—			
	н50	—	—	—	389 176,54	1 189 968,20	—			
	н60	—	—	—	389 177,92	1 189 959,72	—			
	н10	—	—	—	389 190,30	1 189 961,75	—			

2. Характеристики здания, сооружения, объекта незавершенного строительства с кадастровым номером (обозначением) 13:12:0303006:158

№ п/п	Наименование характеристики	Значение характеристики
1	2	3
1	Вид объекта недвижимости	Здание
2	Ранее присвоенный государственный учетный номер здания, сооружения, объекта незавершенного строительства (кадастровый, инвентарный или условный номер)	—
3	Кадастровый номер земельного участка (земельных участков), в границах которого (которых) расположено здание, сооружение, объект незавершенного строительства	—
4	Номер кадастрового квартала (кадастровых кварталов), в пределах которого (которых) расположено здание, сооружение, объекта незавершенного строительства	13:12:0303006
5	Адрес здания, сооружения, объекта незавершенного строительства	Республика Мордовия, Ковылкинский р-н, с Сулягино, ул Озерная, д 47
	Местоположение здания, сооружения, объекта незавершенного строительства	—
	Дополнительные сведения о местоположении	—
6	Иные сведения	—

1. Сведения о характерных точках контура

вид объекта недвижимости (здание, сооружение, объект незавершенного строительства)

кадастровый номер (обозначение) 13:12:0303006:185

Зона № 1

Номер контура	Номера характерных точек контура	Существующие			Уточненные			Метод определения координат	Средняя квадратическая погрешность определения координат характерной точки (Mt), м	Формулы, примененные для расчета средней квадратической погрешности определения координат характерной точки (Mt), м
		координаты, м		R, м	координаты, м		R, м			
		X	Y		X	Y				
1	2	3	4	5	6	7	8	9	10	11
—	н10	—	—	—	389 152,43	1 189 960,52	—	—	—	—
	н20	—	—	—	389 151,70	1 189 963,58	—			
	н30	—	—	—	389 149,96	1 189 963,17	—			
	н40	—	—	—	389 148,87	1 189 967,75	—			
	н50	—	—	—	389 138,93	1 189 965,40	—			
	н60	—	—	—	389 140,74	1 189 957,75	—			
	н10	—	—	—	389 152,43	1 189 960,52	—			

2. Характеристики здания, сооружения, объекта незавершенного строительства с кадастровым номером (обозначением) 13:12:0303006:185

№ п/п	Наименование характеристики	Значение характеристики
1	2	3
1	Вид объекта недвижимости	Здание
2	Ранее присвоенный государственный учетный номер здания, сооружения, объекта незавершенного строительства (кадастровый, инвентарный или условный номер)	—
3	Кадастровый номер земельного участка (земельных участков), в границах которого (которых) расположено здание, сооружение, объект незавершенного строительства	—
4	Номер кадастрового квартала (кадастровых кварталов), в пределах которого (которых) расположено здание, сооружение, объекта незавершенного строительства	13:12:0303006

1	2	3
5	Адрес здания, сооружения, объекта незавершенного строительства	Республика Мордовия, Ковылкинский р-н, с Сулягино, ул Озерная, д 45
	Местоположение здания, сооружения, объекта незавершенного строительства	—
	Дополнительные сведения о местоположении	—
6	Иные сведения	—

1. Сведения о характерных точках контура

вид объекта недвижимости (здание, сооружение, объект незавершенного строительства)

кадастровый номер (обозначение) 13:12:0303006:198

Зона № 1

Номер контура	Номера характерных точек контура	Существующие			Уточненные			Метод определения координат	Средняя квадратическая погрешность определения координат характерной точки (Mt), м	Формулы, примененные для расчета средней квадратической погрешности определения координат характерной точки (Mt), м
		координаты, м		R, м	координаты, м		R, м			
		X	Y		X	Y				
1	2	3	4	5	6	7	8	9	10	11
—	н10	—	—	—	389 354,55	1 190 453,72	—	—	—	—
	н20	—	—	—	389 360,47	1 190 462,57	—			
	н30	—	—	—	389 357,35	1 190 464,66	—			
	н40	—	—	—	389 358,06	1 190 465,75	—			
	н50	—	—	—	389 355,90	1 190 467,34	—			
	н60	—	—	—	389 355,14	1 190 466,21	—			
	н70	—	—	—	389 353,86	1 190 467,07	—			
	н80	—	—	—	389 347,90	1 190 458,16	—			
	н10	—	—	—	389 354,55	1 190 453,72	—			

2. Характеристики здания, сооружения, объекта незавершенного строительства с кадастровым номером (обозначением) 13:12:0303006:198

№ п/п	Наименование характеристики	Значение характеристики
1	2	3
1	Вид объекта недвижимости	Здание

1	2	3
2	Ранее присвоенный государственный учетный номер здания, сооружения, объекта незавершенного строительства (кадастровый, инвентарный или условный номер)	—
3	Кадастровый номер земельного участка (земельных участков), в границах которого (которых) расположено здание, сооружение, объект незавершенного строительства	—
4	Номер кадастрового квартала (кадастровых кварталов), в пределах которого (которых) расположено здание, сооружение, объекта незавершенного строительства	13:12:0303006
5	Адрес здания, сооружения, объекта незавершенного строительства	Республика Мордовия, Ковылкинский р-н, с Сулягино, ул Озерная, д 37
	Местоположение здания, сооружения, объекта незавершенного строительства	—
	Дополнительные сведения о местоположении	—
6	Иные сведения	—

1. Сведения о характерных точках контура

вид объекта недвижимости (здание, сооружение, объект незавершенного строительства)

кадастровый номер (обозначение) 13:12:0303006:204

Зона № 1

Номер контура	Номера характерных точек контура	Существующие			Уточненные			Метод определения координат	Средняя квадратическая погрешность определения координат характерной точки (Mt), м	Формулы, примененные для расчета средней квадратической погрешности определения координат характерной точки (Mt), м
		координаты, м		R, м	координаты, м		R, м			
		X	Y		X	Y				
1	2	3	4	5	6	7	8	9	10	11
—	н10	—	—	—	389 213,81	1 190 246,03	—	—	—	—
	н20	—	—	—	389 223,40	1 190 250,42	—			
	н30	—	—	—	389 222,91	1 190 251,69	—			
	н40	—	—	—	389 223,91	1 190 252,09	—			
	н50	—	—	—	389 223,05	1 190 254,22	—			
	н60	—	—	—	389 221,95	1 190 253,80	—			

1	2	3	4	5	6	7	8	9	10	11
—	н7О	—	—	—	389 220,14	1 190 257,99	—	—	—	—
	н8О	—	—	—	389 218,73	1 190 257,42	—			
	н9О	—	—	—	389 218,56	1 190 257,84	—			
	н10О	—	—	—	389 209,87	1 190 254,64	—			
	н1О	—	—	—	389 213,81	1 190 246,03	—			

2. Характеристики здания, сооружения, объекта незавершенного строительства с кадастровым номером (обозначением) 13:12:0303006:204

№ п/п	Наименование характеристики	Значение характеристики
1	2	3
1	Вид объекта недвижимости	Здание
2	Ранее присвоенный государственный учетный номер здания, сооружения, объекта незавершенного строительства (кадастровый, инвентарный или условный номер)	—
3	Кадастровый номер земельного участка (земельных участков), в границах которого (которых) расположено здание, сооружение, объект незавершенного строительства	—
4	Номер кадастрового квартала (кадастровых кварталов), в пределах которого (которых) расположено здание, сооружение, объекта незавершенного строительства	13:12:0303006
5	Адрес здания, сооружения, объекта незавершенного строительства	Республика Мордовия, Ковылкинский р-н, с Сулягино, ул Озерная, д 86
	Местоположение здания, сооружения, объекта незавершенного строительства	—
	Дополнительные сведения о местоположении	—
6	Иные сведения	—

1. Сведения о характерных точках контура

вид объекта недвижимости (здание, сооружение, объект незавершенного строительства)

кадастровый номер (обозначение) 13:12:0303006:142

Зона № 1

Номер контура	Номера характерных точек контура	Существующие			Уточненные			Метод определения координат	Средняя квадратическая погрешность определения координат характерной точки (Mt), м	Формулы, примененные для расчета средней квадратической погрешности определения координат характерной точки (Mt), м
		координаты, м		R, м	координаты, м		R, м			
		X	Y		X	Y				
1	2	3	4	5	6	7	8	9	10	11
—	н1О	—	—	—	389 187,45	1 190 291,21	—	—	—	—
	н2О	—	—	—	389 193,88	1 190 295,28	—			
	н3О	—	—	—	389 189,38	1 190 302,13	—			
	н4О	—	—	—	389 183,15	1 190 297,96	—			
	н1О	—	—	—	389 187,45	1 190 291,21	—			

2. Характеристики здания, сооружения, объекта незавершенного строительства с кадастровым номером (обозначением) 13:12:0303006:142

№ п/п	Наименование характеристики	Значение характеристики
1	2	3
1	Вид объекта недвижимости	Здание
2	Ранее присвоенный государственный учетный номер здания, сооружения, объекта незавершенного строительства (кадастровый, инвентарный или условный номер)	—
3	Кадастровый номер земельного участка (земельных участков), в границах которого (которых) расположено здание, сооружение, объект незавершенного строительства	13:12:0303006:40
4	Номер кадастрового квартала (кадастровых кварталов), в пределах которого (которых) расположено здание, сооружение, объекта незавершенного строительства	13:12:0303006

1	2	3
5	Адрес здания, сооружения, объекта незавершенного строительства	Республика Мордовия, Ковылкинский р-н, с Сулягино, ул Озерная, д 39
	Местоположение здания, сооружения, объекта незавершенного строительства	—
	Дополнительные сведения о местоположении	—
6	Иные сведения	—

1. Сведения о характерных точках контура

вид объекта недвижимости (здание, сооружение, объект незавершенного строительства)

кадастровый номер (обозначение) 13:12:0303006:177

Зона № 1

Номер контура	Номера характерных точек контура	Существующие			Уточненные			Метод определения координат	Средняя квадратическая погрешность определения координат характерной точки (Mt), м	Формулы, примененные для расчета средней квадратической погрешности определения координат характерной точки (Mt), м
		координаты, м		R, м	координаты, м		R, м			
		X	Y		X	Y				
1	2	3	4	5	6	7	8	9	10	11
—	н10	—	—	—	389 176,65	1 190 232,89	—	—	—	—
	н20	—	—	—	389 183,93	1 190 236,17	—			
	н30	—	—	—	389 183,58	1 190 236,96	—			
	н40	—	—	—	389 185,08	1 190 237,63	—			
	н50	—	—	—	389 183,21	1 190 241,78	—			
	н60	—	—	—	389 181,52	1 190 241,02	—			
	н70	—	—	—	389 180,15	1 190 244,06	—			
	н80	—	—	—	389 172,90	1 190 241,21	—			
	н10	—	—	—	389 176,65	1 190 232,89	—			

2. Характеристики здания, сооружения, объекта незавершенного строительства с кадастровым номером (обозначением) 13:12:0303006:177

№ п/п	Наименование характеристики	Значение характеристики
1	2	3
1	Вид объекта недвижимости	Здание

1	2	3
2	Ранее присвоенный государственный учетный номер здания, сооружения, объекта незавершенного строительства (кадастровый, инвентарный или условный номер)	—
3	Кадастровый номер земельного участка (земельных участков), в границах которого (которых) расположено здание, сооружение, объект незавершенного строительства	13:12:0303006:43
4	Номер кадастрового квартала (кадастровых кварталов), в пределах которого (которых) расположено здание, сооружение, объекта незавершенного строительства	13:12:0303006
5	Адрес здания, сооружения, объекта незавершенного строительства	Республика Мордовия, Ковылкинский р-н, с Сулягино, ул Озерная, д 88
	Местоположение здания, сооружения, объекта незавершенного строительства	—
	Дополнительные сведения о местоположении	—
6	Иные сведения	—

1. Сведения о характерных точках контура

вид объекта недвижимости (здание, сооружение, объект незавершенного строительства)

кадастровый номер (обозначение) 13:12:0303006:218

Зона № 1

Номер контура	Номера характерных точек контура	Существующие			Уточненные			Метод определения координат	Средняя квадратическая погрешность определения координат характерной точки (Mt), м	Формулы, примененные для расчета средней квадратической погрешности определения координат характерной точки (Mt), м
		координаты, м		R, м	координаты, м		R, м			
		X	Y		X	Y				
1	2	3	4	5	6	7	8	9	10	11
—	н10	—	—	—	389 116,41	1 190 213,38	—	—	—	—
	н20	—	—	—	389 128,63	1 190 219,26	—			
	н30	—	—	—	389 126,49	1 190 224,44	—			
	н40	—	—	—	389 125,08	1 190 223,85	—			
	н50	—	—	—	389 123,68	1 190 226,67	—			
	н60	—	—	—	389 121,68	1 190 225,67	—			

1	2	3	4	5	6	7	8	9	10	11
—	н10	—	—	—	389 149,32	1 190 224,32	—	—	—	—
	н20	—	—	—	389 161,40	1 190 229,10	—			
	н30	—	—	—	389 160,45	1 190 231,50	—			
	н40	—	—	—	389 159,30	1 190 231,04	—			
	н50	—	—	—	389 157,51	1 190 235,57	—			
	н60	—	—	—	389 156,01	1 190 235,03	—			
	н70	—	—	—	389 155,90	1 190 235,31	—			
	н80	—	—	—	389 146,48	1 190 231,83	—			
	н10	—	—	—	389 149,32	1 190 224,32	—			

2. Характеристики здания, сооружения, объекта незавершенного строительства с кадастровым номером (обозначением) 13:12:0303006:147

№ п/п	Наименование характеристики	Значение характеристики
1	2	3
1	Вид объекта недвижимости	Здание
2	Ранее присвоенный государственный учетный номер здания, сооружения, объекта незавершенного строительства (кадастровый, инвентарный или условный номер)	—
3	Кадастровый номер земельного участка (земельных участков), в границах которого (которых) расположено здание, сооружение, объект незавершенного строительства	13:12:0303006:44
4	Номер кадастрового квартала (кадастровых кварталов), в пределах которого (которых) расположено здание, сооружение, объекта незавершенного строительства	13:12:0303006
5	Адрес здания, сооружения, объекта незавершенного строительства	Республика Мордовия, Ковылкинский р-н, с Сулягино, ул Озерная, д 90
	Местоположение здания, сооружения, объекта незавершенного строительства	—
	Дополнительные сведения о местоположении	—
6	Иные сведения	—

1. Сведения о характерных точках контура

вид объекта недвижимости (здание, сооружение, объект незавершенного строительства)

кадастровый номер (обозначение) 13:12:0303006:155

Зона № 1

Номер контура	Номера характерных точек контура	Существующие			Уточненные			Метод определения координат	Средняя квадратическая погрешность определения координат характерной точки (Mt), м	Формулы, примененные для расчета средней квадратической погрешности определения координат характерной точки (Mt), м
		координаты, м		R, м	координаты, м		R, м			
		X	Y		X	Y				
1	2	3	4	5	6	7	8	9	10	11
—	н1О	—	—	—	389 556,50	1 191 108,73	—	—	—	—
	н2О	—	—	—	389 557,66	1 191 117,04	—			
	н3О	—	—	—	389 547,51	1 191 118,45	—			
	н4О	—	—	—	389 546,35	1 191 110,14	—			
	н1О	—	—	—	389 556,50	1 191 108,73	—			

2. Характеристики здания, сооружения, объекта незавершенного строительства с кадастровым номером (обозначением) 13:12:0303006:155

№ п/п	Наименование характеристики	Значение характеристики
1	2	3
1	Вид объекта недвижимости	Здание
2	Ранее присвоенный государственный учетный номер здания, сооружения, объекта незавершенного строительства (кадастровый, инвентарный или условный номер)	—
3	Кадастровый номер земельного участка (земельных участков), в границах которого (которых) расположено здание, сооружение, объект незавершенного строительства	—
4	Номер кадастрового квартала (кадастровых кварталов), в пределах которого (которых) расположено здание, сооружение, объекта незавершенного строительства	13:12:0303006

1	2	3
5	Адрес здания, сооружения, объекта незавершенного строительства	Республика Мордовия, Ковылкинский р-н, с Сулягино, ул Озерная, д 3
	Местоположение здания, сооружения, объекта незавершенного строительства	—
	Дополнительные сведения о местоположении	—
6	Иные сведения	—

1. Сведения о характерных точках контура

вид объекта недвижимости (здание, сооружение, объект незавершенного строительства)

кадастровый номер (обозначение) 13:12:0303006:145

Зона № 1

Номер контура	Номера характерных точек контура	Существующие			Уточненные			Метод определения координат	Средняя квадратическая погрешность определения координат характерной точки (Mt), м	Формулы, примененные для расчета средней квадратической погрешности определения координат характерной точки (Mt), м
		координаты, м		R, м	координаты, м		R, м			
		X	Y		X	Y				
1	2	3	4	5	6	7	8	9	10	11
—	н1О	—	—	—	389 231,52	1 190 255,88	—	—	—	—
	н2О	—	—	—	389 240,35	1 190 260,39	—			
	н3О	—	—	—	389 237,53	1 190 266,25	—			
	н4О	—	—	—	389 228,45	1 190 261,89	—			
	н1О	—	—	—	389 231,52	1 190 255,88	—			

2. Характеристики здания, сооружения, объекта незавершенного строительства с кадастровым номером (обозначением) 13:12:0303006:145

№ п/п	Наименование характеристики	Значение характеристики
1	2	3
1	Вид объекта недвижимости	Здание
2	Ранее присвоенный государственный учетный номер здания, сооружения, объекта незавершенного строительства (кадастровый, инвентарный или условный номер)	—
3	Кадастровый номер земельного участка (земельных участков), в границах которого (которых) расположено здание, сооружение, объект незавершенного строительства	—

1	2	3
4	Номер кадастрового квартала (кадастровых кварталов), в пределах которого (которых) расположено здание, сооружение, объекта незавершенного строительства	13:12:0303006
5	Адрес здания, сооружения, объекта незавершенного строительства	Республика Мордовия, р-н. Ковылкинский, с. Сутягино, ул. Озерная, д. 84
	Местоположение здания, сооружения, объекта незавершенного строительства	—
	Дополнительные сведения о местоположении	—
6	Иные сведения	—

1. Сведения о характерных точках контура

вид объекта недвижимости (здание, сооружение, объект незавершенного строительства)

кадастровый номер (обозначение) 13:12:0303006:159

Зона № 1

Номер контура	Номера характерных точек контура	Существующие			Уточненные			Метод определения координат	Средняя квадратическая погрешность определения координат характерной точки (Mt), м	Формулы, примененные для расчета средней квадратической погрешности определения координат характерной точки (Mt), м
		координаты, м		R, м	координаты, м		R, м			
		X	Y		X	Y				
1	2	3	4	5	6	7	8	9	10	11
—	н10	—	—	—	389 264,70	1 189 987,09	—	—	—	—
	н20	—	—	—	389 265,58	1 189 979,39	—			
	н30	—	—	—	389 276,10	1 189 980,56	—			
	н40	—	—	—	389 275,49	1 189 988,66	—			
	н50	—	—	—	389 273,61	1 189 988,53	—			
	н60	—	—	—	389 273,66	1 189 987,96	—			
	н10	—	—	—	389 264,70	1 189 987,09	—			

2. Характеристики здания, сооружения, объекта незавершенного строительства с кадастровым номером (обозначением) 13:12:0303006:159

№ п/п	Наименование характеристики	Значение характеристики
1	2	3
1	Вид объекта недвижимости	Здание

1	2	3
2	Ранее присвоенный государственный учетный номер здания, сооружения, объекта незавершенного строительства (кадастровый, инвентарный или условный номер)	—
3	Кадастровый номер земельного участка (земельных участков), в границах которого (которых) расположено здание, сооружение, объект незавершенного строительства	—
4	Номер кадастрового квартала (кадастровых кварталов), в пределах которого (которых) расположено здание, сооружение, объекта незавершенного строительства	13:12:0303006
5	Адрес здания, сооружения, объекта незавершенного строительства	Республика Мордовия, Ковылкинский р-н, с Сулягино, ул Озерная, д 53
	Местоположение здания, сооружения, объекта незавершенного строительства	—
	Дополнительные сведения о местоположении	—
6	Иные сведения	—

1. Сведения о характерных точках контура

вид объекта недвижимости (здание, сооружение, объект незавершенного строительства)

кадастровый номер (обозначение) 13:12:0303006:200

Зона № 1

Номер контура	Номера характерных точек контура	Существующие			Уточненные			Метод определения координат	Средняя квадратическая погрешность определения координат характерной точки (Mt), м	Формулы, примененные для расчета средней квадратической погрешности определения координат характерной точки (Mt), м
		координаты, м		R, м	координаты, м		R, м			
		X	Y		X	Y				
1	2	3	4	5	6	7	8	9	10	11
—	n10	—	—	—	389 296,33	1 189 977,10	—	—	—	—
	n20	—	—	—	389 295,57	1 189 985,99	—			
	n30	—	—	—	389 282,26	1 189 984,85	—			
	n40	—	—	—	389 283,25	1 189 975,77	—			
	n10	—	—	—	389 296,33	1 189 977,10	—			

2. Характеристики здания, сооружения, объекта незавершенного строительства с кадастровым номером (обозначением) 13:12:0303006:200

№ п/п	Наименование характеристики	Значение характеристики
1	2	3
1	Вид объекта недвижимости	Здание
2	Ранее присвоенный государственный учетный номер здания, сооружения, объекта незавершенного строительства (кадастровый, инвентарный или условный номер)	—
3	Кадастровый номер земельного участка (земельных участков), в границах которого (которых) расположено здание, сооружение, объект незавершенного строительства	13:12:0303006:49
4	Номер кадастрового квартала (кадастровых кварталов), в пределах которого (которых) расположено здание, сооружение, объекта незавершенного строительства	13:12:0303006
5	Адрес здания, сооружения, объекта незавершенного строительства	Республика Мордовия, Ковылкинский р-н, с Сулягино, ул Озерная, д 55
	Местоположение здания, сооружения, объекта незавершенного строительства	—
	Дополнительные сведения о местоположении	—
6	Иные сведения	—

1. Сведения о характерных точках контура

вид объекта недвижимости (здание, сооружение, объект незавершенного строительства)

кадастровый номер (обозначение) 13:12:0303006:173

Зона № 1

Номер контура	Номера характерных точек контура	Существующие			Уточненные			Метод определения координат	Средняя квадратическая погрешность определения координат характерной точки (Mt), м	Формулы, примененные для расчета средней квадратической погрешности определения координат характерной точки (Mt), м
		координаты, м		R, м	координаты, м		R, м			
		X	Y		X	Y				
1	2	3	4	5	6	7	8	9	10	11
—	n1O	—	—	—	389 216,25	1 189 980,63	—	—	—	—
	n2O	—	—	—	389 206,46	1 189 978,46	—			
	n3O	—	—	—	389 207,71	1 189 972,79	—			

1	2	3	4	5	6	7	8	9	10	11
—	н4О	—	—	—	389 208,03	1 189 972,79	—	—	—	—
	н5О	—	—	—	389 208,70	1 189 970,09	—			
	н6О	—	—	—	389 221,12	1 189 972,84	—			
	н7О	—	—	—	389 220,42	1 189 976,07	—			
	н8О	—	—	—	389 217,52	1 189 975,48	—			
	н1О	—	—	—	389 216,25	1 189 980,63	—			

2. Характеристики здания, сооружения, объекта незавершенного строительства с кадастровым номером (обозначением) 13:12:0303006:173

№ п/п	Наименование характеристики	Значение характеристики
1	2	3
1	Вид объекта недвижимости	Здание
2	Ранее присвоенный государственный учетный номер здания, сооружения, объекта незавершенного строительства (кадастровый, инвентарный или условный номер)	—
3	Кадастровый номер земельного участка (земельных участков), в границах которого (которых) расположено здание, сооружение, объект незавершенного строительства	13:12:0303006:52
4	Номер кадастрового квартала (кадастровых кварталов), в пределах которого (которых) расположено здание, сооружение, объекта незавершенного строительства	13:12:0303006
5	Адрес здания, сооружения, объекта незавершенного строительства	Республика Мордовия, р-н. Ковылкинский, с. Сулягино, ул. Озерная, д. 49
	Местоположение здания, сооружения, объекта незавершенного строительства	—
	Дополнительные сведения о местоположении	—
6	Иные сведения	—

1. Сведения о характерных точках контура

вид объекта недвижимости (здание, сооружение, объект незавершенного строительства)

кадастровый номер (обозначение) 13:12:0303006:140

Зона № 1

Номер контура	Номера характерных точек контура	Существующие			Уточненные			Метод определения координат	Средняя квадратическая погрешность определения координат характерной точки (Mt), м	Формулы, примененные для расчета средней квадратической погрешности определения координат характерной точки (Mt), м
		координаты, м		R, м	координаты, м		R, м			
		X	Y		X	Y				
1	2	3	4	5	6	7	8	9	10	11
—	н1О	—	—	—	389 539,32	1 190 774,31	—	—	—	—
	н2О	—	—	—	389 540,89	1 190 780,04	—			
	н3О	—	—	—	389 531,73	1 190 782,61	—			
	н4О	—	—	—	389 530,14	1 190 776,82	—			
	н1О	—	—	—	389 539,32	1 190 774,31	—			

2. Характеристики здания, сооружения, объекта незавершенного строительства с кадастровым номером (обозначением) 13:12:0303006:140

№ п/п	Наименование характеристики	Значение характеристики
1	2	3
1	Вид объекта недвижимости	Здание
2	Ранее присвоенный государственный учетный номер здания, сооружения, объекта незавершенного строительства (кадастровый, инвентарный или условный номер)	—
3	Кадастровый номер земельного участка (земельных участков), в границах которого (которых) расположено здание, сооружение, объект незавершенного строительства	13:12:0303006:11
4	Номер кадастрового квартала (кадастровых кварталов), в пределах которого (которых) расположено здание, сооружение, объекта незавершенного строительства	13:12:0303006

1	2	3
5	Адрес здания, сооружения, объекта незавершенного строительства	Республика Мордовия, Ковылкинский р-н, с Сулягино, ул Озерная, д 34
	Местоположение здания, сооружения, объекта незавершенного строительства	—
	Дополнительные сведения о местоположении	—
6	Иные сведения	—

1. Сведения о характерных точках контура

вид объекта недвижимости (здание, сооружение, объект незавершенного строительства)

кадастровый номер (обозначение) 13:12:0303006:172

Зона № 1

Номер контура	Номера характерных точек контура	Существующие			Уточненные			Метод определения координат	Средняя квадратическая погрешность определения координат характерной точки (Mt), м	Формулы, примененные для расчета средней квадратической погрешности определения координат характерной точки (Mt), м
		координаты, м		R, м	координаты, м		R, м			
		X	Y		X	Y				
1	2	3	4	5	6	7	8	9	10	11
—	н10	—	—	—	389 558,75	1 190 873,37	—	—	—	—
	н20	—	—	—	389 558,37	1 190 871,48	—			
	н30	—	—	—	389 563,38	1 190 870,19	—			
	н40	—	—	—	389 566,69	1 190 884,36	—			
	н50	—	—	—	389 559,86	1 190 885,95	—			
	н60	—	—	—	389 559,14	1 190 882,88	—			
	н70	—	—	—	389 558,75	1 190 882,97	—			
	н80	—	—	—	389 556,44	1 190 873,83	—			
	н10	—	—	—	389 558,75	1 190 873,37	—			

2. Характеристики здания, сооружения, объекта незавершенного строительства с кадастровым номером (обозначением) 13:12:0303006:172

№ п/п	Наименование характеристики	Значение характеристики
1	2	3
1	Вид объекта недвижимости	Здание

1	2	3
2	Ранее присвоенный государственный учетный номер здания, сооружения, объекта незавершенного строительства (кадастровый, инвентарный или условный номер)	—
3	Кадастровый номер земельного участка (земельных участков), в границах которого (которых) расположено здание, сооружение, объект незавершенного строительства	13:12:0303006:8
4	Номер кадастрового квартала (кадастровых кварталов), в пределах которого (которых) расположено здание, сооружение, объекта незавершенного строительства	13:12:0303006
5	Адрес здания, сооружения, объекта незавершенного строительства	Республика Мордовия, Ковылкинский р-н, с Сулягино, ул Озерная, д 24
	Местоположение здания, сооружения, объекта незавершенного строительства	—
	Дополнительные сведения о местоположении	—
6	Иные сведения	—

1. Сведения о характерных точках контура

вид объекта недвижимости (здание, сооружение, объект незавершенного строительства) _____

кадастровый номер (обозначение) _____

Зона № _____

Номер контура	Номера характерных точек контура	Существующие			Уточненные			Метод определения координат	Средняя квадратическая погрешность определения координат характерной точки (Mt), м	Формулы, примененные для расчета средней квадратической погрешности определения координат характерной точки (Mt), м
		координаты, м		R, м	координаты, м		R, м			
		X	Y		X	Y				
1	2	3	4	5	6	7	8	9	10	11

2. Характеристики здания, сооружения, объекта незавершенного строительства с кадастровым номером (обозначением) 13:12:0303006:112

№ п/п	Наименование характеристики	Значение характеристики
1	2	3
1	Вид объекта недвижимости	Здание

1	2	3
2	Ранее присвоенный государственный учетный номер здания, сооружения, объекта незавершенного строительства (кадастровый, инвентарный или условный номер)	—
3	Кадастровый номер земельного участка (земельных участков), в границах которого (которых) расположено здание, сооружение, объект незавершенного строительства	—
4	Номер кадастрового квартала (кадастровых кварталов), в пределах которого (которых) расположено здание, сооружение, объекта незавершенного строительства	13:12:0303006
5	Адрес здания, сооружения, объекта незавершенного строительства	Республика Мордовия, Ковылкинский р-н, с Сулягино
	Местоположение здания, сооружения, объекта незавершенного строительства	—
	Дополнительные сведения о местоположении	—
6	Иные сведения	—

1. Сведения о характерных точках контура

вид объекта недвижимости (здание, сооружение, объект незавершенного строительства) _____

кадастровый номер (обозначение) _____

Зона № _____

Номер контура	Номера характерных точек контура	Существующие			Уточненные			Метод определения координат	Средняя квадратическая погрешность определения координат характерной точки (Mt), м	Формулы, примененные для расчета средней квадратической погрешности определения координат характерной точки (Mt), м
		координаты, м		R, м	координаты, м		R, м			
		X	Y		X	Y				
1	2	3	4	5	6	7	8	9	10	11

2. Характеристики здания, сооружения, объекта незавершенного строительства с кадастровым номером (обозначением) 13:12:0303006:115

№ п/п	Наименование характеристики	Значение характеристики
1	2	3
1	Вид объекта недвижимости	Здание

1	2	3
2	Ранее присвоенный государственный учетный номер здания, сооружения, объекта незавершенного строительства (кадастровый, инвентарный или условный номер)	—
3	Кадастровый номер земельного участка (земельных участков), в границах которого (которых) расположено здание, сооружение, объект незавершенного строительства	—
4	Номер кадастрового квартала (кадастровых кварталов), в пределах которого (которых) расположено здание, сооружение, объекта незавершенного строительства	13:12:0303006
5	Адрес здания, сооружения, объекта незавершенного строительства	Республика Мордовия, Ковылкинский р-н, с Сулягино, ул Озерная, д 116
	Местоположение здания, сооружения, объекта незавершенного строительства	—
	Дополнительные сведения о местоположении	—
6	Иные сведения	—

1. Сведения о характерных точках контура

вид объекта недвижимости (здание, сооружение, объект незавершенного строительства) _____

кадастровый номер (обозначение) _____

Зона № _____

Номер контура	Номера характерных точек контура	Существующие			Уточненные			Метод определения координат	Средняя квадратическая погрешность определения координат характерной точки (Mt), м	Формулы, примененные для расчета средней квадратической погрешности определения координат характерной точки (Mt), м
		координаты, м		R, м	координаты, м		R, м			
		X	Y		X	Y				
1	2	3	4	5	6	7	8	9	10	11

2. Характеристики здания, сооружения, объекта незавершенного строительства с кадастровым номером (обозначением) 13:12:0303006:116

№ п/п	Наименование характеристики	Значение характеристики
1	2	3
1	Вид объекта недвижимости	Здание

1	2	3
2	Ранее присвоенный государственный учетный номер здания, сооружения, объекта незавершенного строительства (кадастровый, инвентарный или условный номер)	—
3	Кадастровый номер земельного участка (земельных участков), в границах которого (которых) расположено здание, сооружение, объект незавершенного строительства	—
4	Номер кадастрового квартала (кадастровых кварталов), в пределах которого (которых) расположено здание, сооружение, объекта незавершенного строительства	13:12:0303006
5	Адрес здания, сооружения, объекта незавершенного строительства	Республика Мордовия, Ковылкинский р-н, с Сулягино, ул Озерная, д 122
	Местоположение здания, сооружения, объекта незавершенного строительства	—
	Дополнительные сведения о местоположении	—
6	Иные сведения	—

1. Сведения о характерных точках контура

вид объекта недвижимости (здание, сооружение, объект незавершенного строительства) _____

кадастровый номер (обозначение) _____

Зона № _____

Номер контура	Номера характерных точек контура	Существующие			Уточненные			Метод определения координат	Средняя квадратическая погрешность определения координат характерной точки (Mt), м	Формулы, примененные для расчета средней квадратической погрешности определения координат характерной точки (Mt), м
		координаты, м		R, м	координаты, м		R, м			
		X	Y		X	Y				
1	2	3	4	5	6	7	8	9	10	11

2. Характеристики здания, сооружения, объекта незавершенного строительства с кадастровым номером (обозначением) 13:12:0303006:119

№ п/п	Наименование характеристики	Значение характеристики
1	2	3
1	Вид объекта недвижимости	Здание

1	2	3
2	Ранее присвоенный государственный учетный номер здания, сооружения, объекта незавершенного строительства (кадастровый, инвентарный или условный номер)	—
3	Кадастровый номер земельного участка (земельных участков), в границах которого (которых) расположено здание, сооружение, объект незавершенного строительства	—
4	Номер кадастрового квартала (кадастровых кварталов), в пределах которого (которых) расположено здание, сооружение, объекта незавершенного строительства	13:12:0303006
5	Адрес здания, сооружения, объекта незавершенного строительства	Республика Мордовия, Ковылкинский р-н, с Сулягино, ул Озерная, д 54
	Местоположение здания, сооружения, объекта незавершенного строительства	—
	Дополнительные сведения о местоположении	—
6	Иные сведения	—

1. Сведения о характерных точках контура

вид объекта недвижимости (здание, сооружение, объект незавершенного строительства) _____

кадастровый номер (обозначение) _____

Зона № _____

Номер контура	Номера характерных точек контура	Существующие			Уточненные			Метод определения координат	Средняя квадратическая погрешность определения координат характерной точки (Mt), м	Формулы, примененные для расчета средней квадратической погрешности определения координат характерной точки (Mt), м
		координаты, м		R, м	координаты, м		R, м			
		X	Y		X	Y				
1	2	3	4	5	6	7	8	9	10	11

2. Характеристики здания, сооружения, объекта незавершенного строительства с кадастровым номером (обозначением) 13:12:0303006:121

№ п/п	Наименование характеристики	Значение характеристики
1	2	3
1	Вид объекта недвижимости	Здание

1	2	3
2	Ранее присвоенный государственный учетный номер здания, сооружения, объекта незавершенного строительства (кадастровый, инвентарный или условный номер)	—
3	Кадастровый номер земельного участка (земельных участков), в границах которого (которых) расположено здание, сооружение, объект незавершенного строительства	—
4	Номер кадастрового квартала (кадастровых кварталов), в пределах которого (которых) расположено здание, сооружение, объекта незавершенного строительства	13:12:0303006
5	Адрес здания, сооружения, объекта незавершенного строительства	Республика Мордовия, Ковылкинский р-н, с Сулягино, ул Озерная, д 5а
	Местоположение здания, сооружения, объекта незавершенного строительства	—
	Дополнительные сведения о местоположении	—
6	Иные сведения	—

1. Сведения о характерных точках контура

вид объекта недвижимости (здание, сооружение, объект незавершенного строительства)

кадастровый номер (обозначение) 13:12:0303006:123

Зона № 1

Номер контура	Номера характерных точек контура	Существующие			Уточненные			Метод определения координат	Средняя квадратическая погрешность определения координат характерной точки (Mt), м	Формулы, примененные для расчета средней квадратической погрешности определения координат характерной точки (Mt), м
		координаты, м		R, м	координаты, м		R, м			
		X	Y		X	Y				
1	2	3	4	5	6	7	8	9	10	11
—	n10	—	—	—	389 695,80	1 190 094,46	—	—	—	—
	n20	—	—	—	389 700,18	1 190 101,47	—			
	n30	—	—	—	389 689,00	1 190 108,15	—			
	n40	—	—	—	389 684,51	1 190 101,53	—			
	n10	—	—	—	389 695,80	1 190 094,46	—			

2. Характеристики здания, сооружения, объекта незавершенного строительства с кадастровым номером (обозначением) 13:12:0303006:123

№ п/п	Наименование характеристики	Значение характеристики
1	2	3
1	Вид объекта недвижимости	Здание
2	Ранее присвоенный государственный учетный номер здания, сооружения, объекта незавершенного строительства (кадастровый, инвентарный или условный номер)	—
3	Кадастровый номер земельного участка (земельных участков), в границах которого (которых) расположено здание, сооружение, объект незавершенного строительства	13:12:0303006:88
4	Номер кадастрового квартала (кадастровых кварталов), в пределах которого (которых) расположено здание, сооружение, объекта незавершенного строительства	13:12:0303006
5	Адрес здания, сооружения, объекта незавершенного строительства	Республика Мордовия, Ковылкинский р-н, с Сулягино, ул Озерная, д 102
	Местоположение здания, сооружения, объекта незавершенного строительства	—
	Дополнительные сведения о местоположении	—
6	Иные сведения	—

1. Сведения о характерных точках контура

вид объекта недвижимости (здание, сооружение, объект незавершенного строительства)

кадастровый номер (обозначение) 13:12:0303006:124

Зона № 1

Номер контура	Номера характерных точек контура	Существующие			Уточненные			Метод определения координат	Средняя квадратическая погрешность определения координат характерной точки (Mt), м	Формулы, примененные для расчета средней квадратической погрешности определения координат характерной точки (Mt), м
		координаты, м		R, м	координаты, м		R, м			
		X	Y		X	Y				
1	2	3	4	5	6	7	8	9	10	11
—	n1O	—	—	—	389 840,89	1 190 018,41	—	—	—	—
	n2O	—	—	—	389 842,11	1 190 021,25	—			
	n3O	—	—	—	389 840,68	1 190 021,86	—			

1	2	3	4	5	6	7	8	9	10	11
—	н40	—	—	—	389 840,99	1 190 022,57	—	—	—	—
	н50	—	—	—	389 829,32	1 190 027,84	—			
	н60	—	—	—	389 826,00	1 190 020,13	—			
	н70	—	—	—	389 837,87	1 190 015,25	—			
	н80	—	—	—	389 839,53	1 190 019,00	—			
	н10	—	—	—	389 840,89	1 190 018,41	—			

2. Характеристики здания, сооружения, объекта незавершенного строительства с кадастровым номером (обозначением) 13:12:0303006:124

№ п/п	Наименование характеристики	Значение характеристики
1	2	3
1	Вид объекта недвижимости	Здание
2	Ранее присвоенный государственный учетный номер здания, сооружения, объекта незавершенного строительства (кадастровый, инвентарный или условный номер)	—
3	Кадастровый номер земельного участка (земельных участков), в границах которого (которых) расположено здание, сооружение, объект незавершенного строительства	—
4	Номер кадастрового квартала (кадастровых кварталов), в пределах которого (которых) расположено здание, сооружение, объекта незавершенного строительства	13:12:0303006
5	Адрес здания, сооружения, объекта незавершенного строительства	Республика Мордовия, Ковылкинский р-н, с Сулягино, ул Озерная, д 108
	Местоположение здания, сооружения, объекта незавершенного строительства	—
	Дополнительные сведения о местоположении	—
6	Иные сведения	—

1. Сведения о характерных точках контура

вид объекта недвижимости (здание, сооружение, объект незавершенного строительства) _____

кадастровый номер (обозначение) _____

Зона № _____

Номер контура	Номера характерных точек контура	Существующие			Уточненные			Метод определения координат	Средняя квадратическая погрешность определения координат характерной точки (Mt), м	Формулы, примененные для расчета средней квадратической погрешности определения координат характерной точки (Mt), м
		координаты, м		R, м	координаты, м		R, м			
		X	Y		X	Y				
1	2	3	4	5	6	7	8	9	10	11

2. Характеристики здания, сооружения, объекта незавершенного строительства с кадастровым номером (обозначением) 13:12:0303006:126

№ п/п	Наименование характеристики	Значение характеристики
1	2	3
1	Вид объекта недвижимости	Здание
2	Ранее присвоенный государственный учетный номер здания, сооружения, объекта незавершенного строительства (кадастровый, инвентарный или условный номер)	—
3	Кадастровый номер земельного участка (земельных участков), в границах которого (которых) расположено здание, сооружение, объект незавершенного строительства	—
4	Номер кадастрового квартала (кадастровых кварталов), в пределах которого (которых) расположено здание, сооружение, объекта незавершенного строительства	13:12:0303006
5	Адрес здания, сооружения, объекта незавершенного строительства	Республика Мордовия, Ковылкинский р-н, с Сулягино, ул Озерная, д 120
	Местоположение здания, сооружения, объекта незавершенного строительства	—
	Дополнительные сведения о местоположении	—
6	Иные сведения	—

1. Сведения о характерных точках контура

вид объекта недвижимости (здание, сооружение, объект незавершенного строительства)

кадастровый номер (обозначение) 13:12:0303006:127

Зона № 1

Номер контура	Номера характерных точек контура	Существующие			Уточненные			Метод определения координат	Средняя квадратическая погрешность определения координат характерной точки (Mt), м	Формулы, примененные для расчета средней квадратической погрешности определения координат характерной точки (Mt), м
		координаты, м		R, м	координаты, м		R, м			
		X	Y		X	Y				
1	2	3	4	5	6	7	8	9	10	11
—	н10	—	—	—	389 586,64	1 190 974,57	—	—	—	—
	н20	—	—	—	389 587,89	1 190 982,15	—			
	н30	—	—	—	389 576,64	1 190 984,21	—			
	н40	—	—	—	389 576,54	1 190 983,73	—			
	н50	—	—	—	389 575,37	1 190 983,94	—			
	н60	—	—	—	389 574,86	1 190 981,62	—			
	н70	—	—	—	389 575,96	1 190 981,43	—			
	н80	—	—	—	389 574,99	1 190 976,48	—			
	н10	—	—	—	389 586,64	1 190 974,57	—			

2. Характеристики здания, сооружения, объекта незавершенного строительства с кадастровым номером (обозначением) 13:12:0303006:127

№ п/п	Наименование характеристики	Значение характеристики
1	2	3
1	Вид объекта недвижимости	Здание
2	Ранее присвоенный государственный учетный номер здания, сооружения, объекта незавершенного строительства (кадастровый, инвентарный или условный номер)	—
3	Кадастровый номер земельного участка (земельных участков), в границах которого (которых) расположено здание, сооружение, объект незавершенного строительства	—

1	2	3
4	Номер кадастрового квартала (кадастровых кварталов), в пределах которого (которых) расположено здание, сооружение, объекта незавершенного строительства	13:12:0303006
5	Адрес здания, сооружения, объекта незавершенного строительства	Республика Мордовия, Ковылкинский р-н, с Сулягино, ул Озерная, д 16
	Местоположение здания, сооружения, объекта незавершенного строительства	—
	Дополнительные сведения о местоположении	—
6	Иные сведения	—

1. Сведения о характерных точках контура

вид объекта недвижимости (здание, сооружение, объект незавершенного строительства)

кадастровый номер (обозначение)

Зона №

Номер контура	Номера характерных точек контура	Существующие			Уточненные			Метод определения координат	Средняя квадратическая погрешность определения координат характерной точки (Mt), м	Формулы, примененные для расчета средней квадратической погрешности определения координат характерной точки (Mt), м
		координаты, м		R, м	координаты, м		R, м			
		X	Y		X	Y				
1	2	3	4	5	6	7	8	9	10	11

2. Характеристики здания, сооружения, объекта незавершенного строительства с кадастровым номером (обозначением) 13:12:0303006:132

№ п/п	Наименование характеристики	Значение характеристики
1	2	3
1	Вид объекта недвижимости	Здание
2	Ранее присвоенный государственный учетный номер здания, сооружения, объекта незавершенного строительства (кадастровый, инвентарный или условный номер)	—
3	Кадастровый номер земельного участка (земельных участков), в границах которого (которых) расположено здание, сооружение, объект незавершенного строительства	—

1	2	3
4	Номер кадастрового квартала (кадастровых кварталов), в пределах которого (которых) расположено здание, сооружение, объекта незавершенного строительства	13:12:0303006
5	Адрес здания, сооружения, объекта незавершенного строительства	Республика Мордовия, Ковылкинский р-н, с Сулягино, ул Озерная, д 63
	Местоположение здания, сооружения, объекта незавершенного строительства	—
	Дополнительные сведения о местоположении	—
6	Иные сведения	—

1. Сведения о характерных точках контура

вид объекта недвижимости (здание, сооружение, объект незавершенного строительства)

кадастровый номер (обозначение)

Зона №

Номер контура	Номера характерных точек контура	Существующие			Уточненные			Метод определения координат	Средняя квадратическая погрешность определения координат характерной точки (Mt), м	Формулы, примененные для расчета средней квадратической погрешности определения координат характерной точки (Mt), м
		координаты, м		R, м	координаты, м		R, м			
		X	Y		X	Y				
1	2	3	4	5	6	7	8	9	10	11

2. Характеристики здания, сооружения, объекта незавершенного строительства с кадастровым номером (обозначением) 13:12:0303006:135

№ п/п	Наименование характеристики	Значение характеристики
1	2	3
1	Вид объекта недвижимости	Здание
2	Ранее присвоенный государственный учетный номер здания, сооружения, объекта незавершенного строительства (кадастровый, инвентарный или условный номер)	—
3	Кадастровый номер земельного участка (земельных участков), в границах которого (которых) расположено здание, сооружение, объект незавершенного строительства	—

1	2	3
4	Номер кадастрового квартала (кадастровых кварталов), в пределах которого (которых) расположено здание, сооружение, объекта незавершенного строительства	13:12:0303006
5	Адрес здания, сооружения, объекта незавершенного строительства	Республика Мордовия, Ковылкинский р-н, с Сулягино, д бн5
	Местоположение здания, сооружения, объекта незавершенного строительства	—
	Дополнительные сведения о местоположении	—
6	Иные сведения	—

1. Сведения о характерных точках контура

вид объекта недвижимости (здание, сооружение, объект незавершенного строительства)

кадастровый номер (обозначение) 13:12:0303006:136

Зона № 1

Номер контура	Номера характерных точек контура	Существующие			Уточненные			Метод определения координат	Средняя квадратическая погрешность определения координат характерной точки (Mt), м	Формулы, примененные для расчета средней квадратической погрешности определения координат характерной точки (Mt), м
		координаты, м		R, м	координаты, м		R, м			
		X	Y		X	Y				
1	2	3	4	5	6	7	8	9	10	11
—	н10	—	—	—	389 677,19	1 190 111,65	—	—	—	—
	н20	—	—	—	389 679,44	1 190 115,01	—			
	н30	—	—	—	389 674,84	1 190 118,00	—			
	н40	—	—	—	389 675,52	1 190 119,12	—			
	н50	—	—	—	389 673,56	1 190 120,27	—			
	н60	—	—	—	389 672,88	1 190 119,05	—			
	н70	—	—	—	389 667,96	1 190 122,09	—			
	н80	—	—	—	389 663,70	1 190 114,90	—			
	н90	—	—	—	389 671,82	1 190 109,74	—			
	н100	—	—	—	389 672,03	1 190 110,07	—			

2. Характеристики здания, сооружения, объекта незавершенного строительства с кадастровым номером (обозначением) 13:12:0303006:143

№ п/п	Наименование характеристики	Значение характеристики
1	2	3
1	Вид объекта недвижимости	Здание
2	Ранее присвоенный государственный учетный номер здания, сооружения, объекта незавершенного строительства (кадастровый, инвентарный или условный номер)	—
3	Кадастровый номер земельного участка (земельных участков), в границах которого (которых) расположено здание, сооружение, объект незавершенного строительства	—
4	Номер кадастрового квартала (кадастровых кварталов), в пределах которого (которых) расположено здание, сооружение, объекта незавершенного строительства	13:12:0303006
5	Адрес здания, сооружения, объекта незавершенного строительства	Республика Мордовия, Ковылкинский р-н, с Сулягино, ул Озерная, д 41
	Местоположение здания, сооружения, объекта незавершенного строительства	—
	Дополнительные сведения о местоположении	—
6	Иные сведения	—

1. Сведения о характерных точках контура

вид объекта недвижимости (здание, сооружение, объект незавершенного строительства)

кадастровый номер (обозначение) 13:12:0303006:144

Зона № 1

Номер контура	Номера характерных точек контура	Существующие			Уточненные			Метод определения координат	Средняя квадратическая погрешность определения координат характерной точки (Mt), м	Формулы, примененные для расчета средней квадратической погрешности определения координат характерной точки (Mt), м
		координаты, м		R, м	координаты, м		R, м			
		X	Y		X	Y				
1	2	3	4	5	6	7	8	9	10	11
—	n1O	—	—	—	389 428,18	1 190 471,49	—	—	—	—
	n2O	—	—	—	389 432,53	1 190 478,76	—			
	n3O	—	—	—	389 423,92	1 190 483,90	—			

1	2	3	4	5	6	7	8	9	10	11
—	н10	—	—	—	389 800,31	1 190 039,13	—	—	—	—
	н20	—	—	—	389 801,59	1 190 042,13	—			
	н30	—	—	—	389 789,26	1 190 047,43	—			
	н40	—	—	—	389 785,46	1 190 039,58	—			
	н50	—	—	—	389 794,97	1 190 035,14	—			
	н60	—	—	—	389 795,21	1 190 035,65	—			
	н70	—	—	—	389 796,81	1 190 034,91	—			
	н80	—	—	—	389 799,03	1 190 039,68	—			
	н10	—	—	—	389 800,31	1 190 039,13	—			

2. Характеристики здания, сооружения, объекта незавершенного строительства с кадастровым номером (обозначением) 13:12:0303006:149

№ п/п	Наименование характеристики	Значение характеристики
1	2	3
1	Вид объекта недвижимости	Здание
2	Ранее присвоенный государственный учетный номер здания, сооружения, объекта незавершенного строительства (кадастровый, инвентарный или условный номер)	—
3	Кадастровый номер земельного участка (земельных участков), в границах которого (которых) расположено здание, сооружение, объект незавершенного строительства	—
4	Номер кадастрового квартала (кадастровых кварталов), в пределах которого (которых) расположено здание, сооружение, объекта незавершенного строительства	13:12:0303006
5	Адрес здания, сооружения, объекта незавершенного строительства	Республика Мордовия, р-н. Ковылкинский, с. Сулягино, ул. Озерная, д. 106
	Местоположение здания, сооружения, объекта незавершенного строительства	—
	Дополнительные сведения о местоположении	—
6	Иные сведения	—

1. Сведения о характерных точках контура

вид объекта недвижимости (здание, сооружение, объект незавершенного строительства) _____

кадастровый номер (обозначение) _____

Зона № _____

Номер контура	Номера характерных точек контура	Существующие			Уточненные			Метод определения координат	Средняя квадратическая погрешность определения координат характерной точки (Mt), м	Формулы, примененные для расчета средней квадратической погрешности определения координат характерной точки (Mt), м
		координаты, м		R, м	координаты, м		R, м			
		X	Y		X	Y				
1	2	3	4	5	6	7	8	9	10	11

2. Характеристики здания, сооружения, объекта незавершенного строительства с кадастровым номером (обозначением) 13:12:0303006:151

№ п/п	Наименование характеристики	Значение характеристики
1	2	3
1	Вид объекта недвижимости	Здание
2	Ранее присвоенный государственный учетный номер здания, сооружения, объекта незавершенного строительства (кадастровый, инвентарный или условный номер)	—
3	Кадастровый номер земельного участка (земельных участков), в границах которого (которых) расположено здание, сооружение, объект незавершенного строительства	—
4	Номер кадастрового квартала (кадастровых кварталов), в пределах которого (которых) расположено здание, сооружение, объекта незавершенного строительства	13:12:0303006
5	Адрес здания, сооружения, объекта незавершенного строительства	Республика Мордовия, Ковылкинский р-н, с Сулягино, ул Озерная, д 124
	Местоположение здания, сооружения, объекта незавершенного строительства	—
	Дополнительные сведения о местоположении	—
6	Иные сведения	—

1. Сведения о характерных точках контура

вид объекта недвижимости (здание, сооружение, объект незавершенного строительства) _____

кадастровый номер (обозначение) _____

Зона № _____

Номер контура	Номера характерных точек контура	Существующие			Уточненные			Метод определения координат	Средняя квадратическая погрешность определения координат характерной точки (Mt), м	Формулы, примененные для расчета средней квадратической погрешности определения координат характерной точки (Mt), м
		координаты, м		R, м	координаты, м		R, м			
		X	Y		X	Y				
1	2	3	4	5	6	7	8	9	10	11

2. Характеристики здания, сооружения, объекта незавершенного строительства с кадастровым номером (обозначением) 13:12:0303006:157

№ п/п	Наименование характеристики	Значение характеристики
1	2	3
1	Вид объекта недвижимости	Здание
2	Ранее присвоенный государственный учетный номер здания, сооружения, объекта незавершенного строительства (кадастровый, инвентарный или условный номер)	—
3	Кадастровый номер земельного участка (земельных участков), в границах которого (которых) расположено здание, сооружение, объект незавершенного строительства	—
4	Номер кадастрового квартала (кадастровых кварталов), в пределах которого (которых) расположено здание, сооружение, объекта незавершенного строительства	13:12:0303006
5	Адрес здания, сооружения, объекта незавершенного строительства	Республика Мордовия, р-н. Ковылкинский, с. Сулягино, ул. Озерная, д. 43
	Местоположение здания, сооружения, объекта незавершенного строительства	—
	Дополнительные сведения о местоположении	—
6	Иные сведения	—

1. Сведения о характерных точках контура

вид объекта недвижимости (здание, сооружение, объект незавершенного строительства) _____

кадастровый номер (обозначение) _____

Зона № _____

Номер контура	Номера характерных точек контура	Существующие			Уточненные			Метод определения координат	Средняя квадратическая погрешность определения координат характерной точки (Mt), м	Формулы, примененные для расчета средней квадратической погрешности определения координат характерной точки (Mt), м
		координаты, м		R, м	координаты, м		R, м			
		X	Y		X	Y				
1	2	3	4	5	6	7	8	9	10	11

2. Характеристики здания, сооружения, объекта незавершенного строительства с кадастровым номером (обозначением) 13:12:0303006:160

№ п/п	Наименование характеристики	Значение характеристики
1	2	3
1	Вид объекта недвижимости	Здание
2	Ранее присвоенный государственный учетный номер здания, сооружения, объекта незавершенного строительства (кадастровый, инвентарный или условный номер)	—
3	Кадастровый номер земельного участка (земельных участков), в границах которого (которых) расположено здание, сооружение, объект незавершенного строительства	—
4	Номер кадастрового квартала (кадастровых кварталов), в пределах которого (которых) расположено здание, сооружение, объекта незавершенного строительства	13:12:0303006
5	Адрес здания, сооружения, объекта незавершенного строительства	Республика Мордовия, Ковылкинский р-н, с Сулягино, ул Озерная, д 58
	Местоположение здания, сооружения, объекта незавершенного строительства	—
	Дополнительные сведения о местоположении	—
6	Иные сведения	—

1. Сведения о характерных точках контура

вид объекта недвижимости (здание, сооружение, объект незавершенного строительства)

кадастровый номер (обозначение) 13:12:0303006:161

Зона № 1

Номер контура	Номера характерных точек контура	Существующие			Уточненные			Метод определения координат	Средняя квадратическая погрешность определения координат характерной точки (Mt), м	Формулы, примененные для расчета средней квадратической погрешности определения координат характерной точки (Mt), м
		координаты, м		R, м	координаты, м		R, м			
		X	Y		X	Y				
1	2	3	4	5	6	7	8	9	10	11
—	н10	—	—	—	389 674,31	1 190 042,96	—	—	—	—
	н20	—	—	—	389 679,72	1 190 051,85	—			
	н30	—	—	—	389 673,40	1 190 055,62	—			
	н40	—	—	—	389 669,24	1 190 048,40	—			
	н50	—	—	—	389 669,88	1 190 048,10	—			
	н60	—	—	—	389 668,96	1 190 046,42	—			
	н10	—	—	—	389 674,31	1 190 042,96	—			

2. Характеристики здания, сооружения, объекта незавершенного строительства с кадастровым номером (обозначением) 13:12:0303006:161

№ п/п	Наименование характеристики	Значение характеристики
1	2	3
1	Вид объекта недвижимости	Здание
2	Ранее присвоенный государственный учетный номер здания, сооружения, объекта незавершенного строительства (кадастровый, инвентарный или условный номер)	—
3	Кадастровый номер земельного участка (земельных участков), в границах которого (которых) расположено здание, сооружение, объект незавершенного строительства	13:12:0303006:86
4	Номер кадастрового квартала (кадастровых кварталов), в пределах которого (которых) расположено здание, сооружение, объекта незавершенного строительства	13:12:0303006

1	2	3
5	Адрес здания, сооружения, объекта незавершенного строительства	Республика Мордовия, Ковылкинский р-н, с Сулягино, ул Озерная, д 63
	Местоположение здания, сооружения, объекта незавершенного строительства	—
	Дополнительные сведения о местоположении	—
6	Иные сведения	—

1. Сведения о характерных точках контура

вид объекта недвижимости (здание, сооружение, объект незавершенного строительства)

кадастровый номер (обозначение)

Зона №

Номер контура	Номера характерных точек контура	Существующие			Уточненные			Метод определения координат	Средняя квадратическая погрешность определения координат характерной точки (Mt), м	Формулы, примененные для расчета средней квадратической погрешности определения координат характерной точки (Mt), м
		координаты, м		R, м	координаты, м		R, м			
		X	Y		X	Y				
1	2	3	4	5	6	7	8	9	10	11

2. Характеристики здания, сооружения, объекта незавершенного строительства с кадастровым номером (обозначением) 13:12:0303006:162

№ п/п	Наименование характеристики	Значение характеристики
1	2	3
1	Вид объекта недвижимости	Здание
2	Ранее присвоенный государственный учетный номер здания, сооружения, объекта незавершенного строительства (кадастровый, инвентарный или условный номер)	—
3	Кадастровый номер земельного участка (земельных участков), в границах которого (которых) расположено здание, сооружение, объект незавершенного строительства	—
4	Номер кадастрового квартала (кадастровых кварталов), в пределах которого (которых) расположено здание, сооружение, объекта незавершенного строительства	13:12:0303006

1	2	3
5	Адрес здания, сооружения, объекта незавершенного строительства	Республика Мордовия, Ковылкинский р-н, с Сулягино, ул Озерная, д 66
	Местоположение здания, сооружения, объекта незавершенного строительства	—
	Дополнительные сведения о местоположении	—
6	Иные сведения	—

1. Сведения о характерных точках контура

вид объекта недвижимости (здание, сооружение, объект незавершенного строительства)

кадастровый номер (обозначение) 13:12:0303006:163

Зона № 1

Номер контура	Номера характерных точек контура	Существующие			Уточненные			Метод определения координат	Средняя квадратическая погрешность определения координат характерной точки (Mt), м	Формулы, примененные для расчета средней квадратической погрешности определения координат характерной точки (Mt), м
		координаты, м		R, м	координаты, м		R, м			
		X	Y		X	Y				
1	2	3	4	5	6	7	8	9	10	11
—	н10	—	—	—	389 324,06	1 190 351,99	—	—	—	—
	н20	—	—	—	389 331,72	1 190 362,00	—			
	н30	—	—	—	389 337,53	1 190 357,56	—			
	н40	—	—	—	389 334,54	1 190 353,66	—			
	н50	—	—	—	389 335,72	1 190 352,75	—			
	н60	—	—	—	389 331,05	1 190 346,64	—			
	н10	—	—	—	389 324,06	1 190 351,99	—			

2. Характеристики здания, сооружения, объекта незавершенного строительства с кадастровым номером (обозначением) 13:12:0303006:163

№ п/п	Наименование характеристики	Значение характеристики
1	2	3
1	Вид объекта недвижимости	Здание
2	Ранее присвоенный государственный учетный номер здания, сооружения, объекта незавершенного строительства (кадастровый, инвентарный или условный номер)	—

1	2	3
3	Кадастровый номер земельного участка (земельных участков), в границах которого (которых) расположено здание, сооружение, объект незавершенного строительства	13:12:0303006:6
4	Номер кадастрового квартала (кадастровых кварталов), в пределах которого (которых) расположено здание, сооружение, объекта незавершенного строительства	13:12:0303006
5	Адрес здания, сооружения, объекта незавершенного строительства	Республика Мордовия, р-н. Ковылкинский, с. Сулягино, ул. Озерная, д. 76
	Местоположение здания, сооружения, объекта незавершенного строительства	—
	Дополнительные сведения о местоположении	—
6	Иные сведения	—

1. Сведения о характерных точках контура

вид объекта недвижимости (здание, сооружение, объект незавершенного строительства)

кадастровый номер (обозначение) 13:12:0303006:165

Зона № 1

Номер контура	Номера характерных точек контура	Существующие			Уточненные			Метод определения координат	Средняя квадратическая погрешность определения координат характерной точки (Mt), м	Формулы, примененные для расчета средней квадратической погрешности определения координат характерной точки (Mt), м
		координаты, м		R, м	координаты, м		R, м			
		X	Y		X	Y				
1	2	3	4	5	6	7	8	9	10	11
—	н10	—	—	—	389 862,91	1 190 005,54	—	—	—	—
	н20	—	—	—	389 866,91	1 190 014,38	—			
	н30	—	—	—	389 856,81	1 190 019,80	—			
	н40	—	—	—	389 856,06	1 190 018,41	—			
	н50	—	—	—	389 857,16	1 190 017,83	—			
	н60	—	—	—	389 853,70	1 190 010,48	—			
	н10	—	—	—	389 862,91	1 190 005,54	—			

2. Характеристики здания, сооружения, объекта незавершенного строительства с кадастровым номером (обозначением) 13:12:0303006:165

№ п/п	Наименование характеристики	Значение характеристики
1	2	3
1	Вид объекта недвижимости	Здание
2	Ранее присвоенный государственный учетный номер здания, сооружения, объекта незавершенного строительства (кадастровый, инвентарный или условный номер)	—
3	Кадастровый номер земельного участка (земельных участков), в границах которого (которых) расположено здание, сооружение, объект незавершенного строительства	13:12:0303006:1
4	Номер кадастрового квартала (кадастровых кварталов), в пределах которого (которых) расположено здание, сооружение, объекта незавершенного строительства	13:12:0303006
5	Адрес здания, сооружения, объекта незавершенного строительства	Республика Мордовия, Ковылкинский р-н, с Сулягино, д 110
	Местоположение здания, сооружения, объекта незавершенного строительства	—
	Дополнительные сведения о местоположении	—
6	Иные сведения	—

1. Сведения о характерных точках контура

вид объекта недвижимости (здание, сооружение, объект незавершенного строительства) _____

кадастровый номер (обозначение) _____

Зона № _____

Номер контура	Номера характерных точек контура	Существующие			Уточненные			Метод определения координат	Средняя квадратическая погрешность определения координат характерной точки (Mt), м	Формулы, примененные для расчета средней квадратической погрешности определения координат характерной точки (Mt), м
		координаты, м		R, м	координаты, м		R, м			
		X	Y		X	Y				
1	2	3	4	5	6	7	8	9	10	11

2. Характеристики здания, сооружения, объекта незавершенного строительства с кадастровым номером (обозначением) 13:12:0303006:166

№ п/п	Наименование характеристики	Значение характеристики
1	2	3

1	2	3
1	Вид объекта недвижимости	Здание
2	Ранее присвоенный государственный учетный номер здания, сооружения, объекта незавершенного строительства (кадастровый, инвентарный или условный номер)	—
3	Кадастровый номер земельного участка (земельных участков), в границах которого (которых) расположено здание, сооружение, объект незавершенного строительства	—
4	Номер кадастрового квартала (кадастровых кварталов), в пределах которого (которых) расположено здание, сооружение, объекта незавершенного строительства	13:12:0303006
5	Адрес здания, сооружения, объекта незавершенного строительства	Республика Мордовия, Ковылкинский р-н, с Сутягино, ул Озерная, д 128
	Местоположение здания, сооружения, объекта незавершенного строительства	—
	Дополнительные сведения о местоположении	—
6	Иные сведения	—

1. Сведения о характерных точках контура

вид объекта недвижимости (здание, сооружение, объект незавершенного строительства) _____

кадастровый номер (обозначение) _____

Зона № _____

Номер контура	Номера характерных точек контура	Существующие			Уточненные			Метод определения координат	Средняя квадратическая погрешность определения координат характерной точки (Mt), м	Формулы, примененные для расчета средней квадратической погрешности определения координат характерной точки (Mt), м
		координаты, м		R, м	координаты, м		R, м			
		X	Y		X	Y				
1	2	3	4	5	6	7	8	9	10	11

2. Характеристики здания, сооружения, объекта незавершенного строительства с кадастровым номером (обозначением) 13:12:0303006:167

№ п/п	Наименование характеристики	Значение характеристики
1	2	3
1	Вид объекта недвижимости	Здание

1	2	3
2	Ранее присвоенный государственный учетный номер здания, сооружения, объекта незавершенного строительства (кадастровый, инвентарный или условный номер)	—
3	Кадастровый номер земельного участка (земельных участков), в границах которого (которых) расположено здание, сооружение, объект незавершенного строительства	—
4	Номер кадастрового квартала (кадастровых кварталов), в пределах которого (которых) расположено здание, сооружение, объекта незавершенного строительства	13:12:0303006
5	Адрес здания, сооружения, объекта незавершенного строительства	Республика Мордовия, Ковылкинский р-н, с Сулягино, ул Озерная, д 132
	Местоположение здания, сооружения, объекта незавершенного строительства	—
	Дополнительные сведения о местоположении	—
6	Иные сведения	—

1. Сведения о характерных точках контура

вид объекта недвижимости (здание, сооружение, объект незавершенного строительства) _____

кадастровый номер (обозначение) _____

Зона № _____

Номер контура	Номера характерных точек контура	Существующие			Уточненные			Метод определения координат	Средняя квадратическая погрешность определения координат характерной точки (Mt), м	Формулы, примененные для расчета средней квадратической погрешности определения координат характерной точки (Mt), м
		координаты, м		R, м	координаты, м		R, м			
		X	Y		X	Y				
1	2	3	4	5	6	7	8	9	10	11

2. Характеристики здания, сооружения, объекта незавершенного строительства с кадастровым номером (обозначением) 13:12:0303006:168

№ п/п	Наименование характеристики	Значение характеристики
1	2	3
1	Вид объекта недвижимости	Здание

1	2	3
2	Ранее присвоенный государственный учетный номер здания, сооружения, объекта незавершенного строительства (кадастровый, инвентарный или условный номер)	—
3	Кадастровый номер земельного участка (земельных участков), в границах которого (которых) расположено здание, сооружение, объект незавершенного строительства	—
4	Номер кадастрового квартала (кадастровых кварталов), в пределах которого (которых) расположено здание, сооружение, объекта незавершенного строительства	13:12:0303006
5	Адрес здания, сооружения, объекта незавершенного строительства	Республика Мордовия, р-н. Ковылкинский, с. Сулягино, ул. Озерная, д. 134
	Местоположение здания, сооружения, объекта незавершенного строительства	—
	Дополнительные сведения о местоположении	—
6	Иные сведения	—

1. Сведения о характерных точках контура

вид объекта недвижимости (здание, сооружение, объект незавершенного строительства) _____

кадастровый номер (обозначение) _____

Зона № _____

Номер контура	Номера характерных точек контура	Существующие			Уточненные			Метод определения координат	Средняя квадратическая погрешность определения координат характерной точки (Mt), м	Формулы, примененные для расчета средней квадратической погрешности определения координат характерной точки (Mt), м
		координаты, м		R, м	координаты, м		R, м			
		X	Y		X	Y				
1	2	3	4	5	6	7	8	9	10	11

2. Характеристики здания, сооружения, объекта незавершенного строительства с кадастровым номером (обозначением) 13:12:0303006:174

№ п/п	Наименование характеристики	Значение характеристики
1	2	3
1	Вид объекта недвижимости	Здание

1	2	3
2	Ранее присвоенный государственный учетный номер здания, сооружения, объекта незавершенного строительства (кадастровый, инвентарный или условный номер)	—
3	Кадастровый номер земельного участка (земельных участков), в границах которого (которых) расположено здание, сооружение, объект незавершенного строительства	—
4	Номер кадастрового квартала (кадастровых кварталов), в пределах которого (которых) расположено здание, сооружение, объекта незавершенного строительства	13:12:0303006
5	Адрес здания, сооружения, объекта незавершенного строительства	Республика Мордовия, Ковылкинский р-н, с Сулягино, ул Озерная, д 67
	Местоположение здания, сооружения, объекта незавершенного строительства	—
	Дополнительные сведения о местоположении	—
6	Иные сведения	—

1. Сведения о характерных точках контура

вид объекта недвижимости (здание, сооружение, объект незавершенного строительства) _____

кадастровый номер (обозначение) _____

Зона № _____

Номер контура	Номера характерных точек контура	Существующие			Уточненные			Метод определения координат	Средняя квадратическая погрешность определения координат характерной точки (Mt), м	Формулы, примененные для расчета средней квадратической погрешности определения координат характерной точки (Mt), м
		координаты, м		R, м	координаты, м		R, м			
		X	Y		X	Y				
1	2	3	4	5	6	7	8	9	10	11

2. Характеристики здания, сооружения, объекта незавершенного строительства с кадастровым номером (обозначением) 13:12:0303006:175

№ п/п	Наименование характеристики	Значение характеристики
1	2	3
1	Вид объекта недвижимости	Здание

1	2	3
2	Ранее присвоенный государственный учетный номер здания, сооружения, объекта незавершенного строительства (кадастровый, инвентарный или условный номер)	—
3	Кадастровый номер земельного участка (земельных участков), в границах которого (которых) расположено здание, сооружение, объект незавершенного строительства	—
4	Номер кадастрового квартала (кадастровых кварталов), в пределах которого (которых) расположено здание, сооружение, объекта незавершенного строительства	13:12:0303006
5	Адрес здания, сооружения, объекта незавершенного строительства	Республика Мордовия, Ковылкинский р-н, с Сулягино, ул Озерная, д 80
	Местоположение здания, сооружения, объекта незавершенного строительства	—
	Дополнительные сведения о местоположении	—
6	Иные сведения	—

1. Сведения о характерных точках контура

вид объекта недвижимости (здание, сооружение, объект незавершенного строительства) _____

кадастровый номер (обозначение) _____

Зона № _____

Номер контура	Номера характерных точек контура	Существующие			Уточненные			Метод определения координат	Средняя квадратическая погрешность определения координат характерной точки (Mt), м	Формулы, примененные для расчета средней квадратической погрешности определения координат характерной точки (Mt), м
		координаты, м		R, м	координаты, м		R, м			
		X	Y		X	Y				
1	2	3	4	5	6	7	8	9	10	11

2. Характеристики здания, сооружения, объекта незавершенного строительства с кадастровым номером (обозначением) 13:12:0303006:178

№ п/п	Наименование характеристики	Значение характеристики
1	2	3
1	Вид объекта недвижимости	Здание

1	2	3
2	Ранее присвоенный государственный учетный номер здания, сооружения, объекта незавершенного строительства (кадастровый, инвентарный или условный номер)	—
3	Кадастровый номер земельного участка (земельных участков), в границах которого (которых) расположено здание, сооружение, объект незавершенного строительства	—
4	Номер кадастрового квартала (кадастровых кварталов), в пределах которого (которых) расположено здание, сооружение, объекта незавершенного строительства	13:12:0303006
5	Адрес здания, сооружения, объекта незавершенного строительства	Республика Мордовия, р-н. Ковылкинский, с. Сулягино, ул. Озерная, д. 96
	Местоположение здания, сооружения, объекта незавершенного строительства	—
	Дополнительные сведения о местоположении	—
6	Иные сведения	—

1. Сведения о характерных точках контура

вид объекта недвижимости (здание, сооружение, объект незавершенного строительства)

кадастровый номер (обозначение) 13:12:0303006:183

Зона № 1

Номер контура	Номера характерных точек контура	Существующие			Уточненные			Метод определения координат	Средняя квадратическая погрешность определения координат характерной точки (Mt), м	Формулы, примененные для расчета средней квадратической погрешности определения координат характерной точки (Mt), м
		координаты, м		R, м	координаты, м		R, м			
		X	Y		X	Y				
1	2	3	4	5	6	7	8	9	10	11
—	н10	—	—	—	389 513,18	1 190 816,66	—	—	—	—
	н20	—	—	—	389 514,87	1 190 822,41	—			
	н30	—	—	—	389 506,47	1 190 824,89	—			
	н40	—	—	—	389 504,78	1 190 819,14	—			
	н10	—	—	—	389 513,18	1 190 816,66	—			

2. Характеристики здания, сооружения, объекта незавершенного строительства с кадастровым номером (обозначением) 13:12:0303006:183

№ п/п	Наименование характеристики	Значение характеристики
1	2	3
1	Вид объекта недвижимости	Здание
2	Ранее присвоенный государственный учетный номер здания, сооружения, объекта незавершенного строительства (кадастровый, инвентарный или условный номер)	—
3	Кадастровый номер земельного участка (земельных участков), в границах которого (которых) расположено здание, сооружение, объект незавершенного строительства	13:12:0303006:23
4	Номер кадастрового квартала (кадастровых кварталов), в пределах которого (которых) расположено здание, сооружение, объекта незавершенного строительства	13:12:0303006
5	Адрес здания, сооружения, объекта незавершенного строительства	Республика Мордовия, р-н. Ковылкинский, с. Сулягино, ул. Озерная, д. 21
	Местоположение здания, сооружения, объекта незавершенного строительства	—
	Дополнительные сведения о местоположении	—
6	Иные сведения	—

1. Сведения о характерных точках контура

вид объекта недвижимости (здание, сооружение, объект незавершенного строительства)

кадастровый номер (обозначение)

Зона №

Номер контура	Номера характерных точек контура	Существующие			Уточненные			Метод определения координат	Средняя квадратическая погрешность определения координат характерной точки (Mt), м	Формулы, примененные для расчета средней квадратической погрешности определения координат характерной точки (Mt), м
		координаты, м		R, м	координаты, м		R, м			
		X	Y		X	Y				
1	2	3	4	5	6	7	8	9	10	11

2. Характеристики здания, сооружения, объекта незавершенного строительства с кадастровым номером (обозначением) 13:12:0303006:186

№ п/п	Наименование характеристики	Значение характеристики
1	2	3

1	2	3
1	Вид объекта недвижимости	Здание
2	Ранее присвоенный государственный учетный номер здания, сооружения, объекта незавершенного строительства (кадастровый, инвентарный или условный номер)	—
3	Кадастровый номер земельного участка (земельных участков), в границах которого (которых) расположено здание, сооружение, объект незавершенного строительства	—
4	Номер кадастрового квартала (кадастровых кварталов), в пределах которого (которых) расположено здание, сооружение, объекта незавершенного строительства	13:12:0303006
5	Адрес здания, сооружения, объекта незавершенного строительства	Республика Мордовия, Ковылкинский р-н, с Сутягино, ул Озерная, д 47
	Местоположение здания, сооружения, объекта незавершенного строительства	—
	Дополнительные сведения о местоположении	—
6	Иные сведения	—

1. Сведения о характерных точках контура

вид объекта недвижимости (здание, сооружение, объект незавершенного строительства) _____

кадастровый номер (обозначение) _____

Зона № _____

Номер контура	Номера характерных точек контура	Существующие			Уточненные			Метод определения координат	Средняя квадратическая погрешность определения координат характерной точки (Mt), м	Формулы, примененные для расчета средней квадратической погрешности определения координат характерной точки (Mt), м
		координаты, м		R, м	координаты, м		R, м			
		X	Y		X	Y				
1	2	3	4	5	6	7	8	9	10	11

2. Характеристики здания, сооружения, объекта незавершенного строительства с кадастровым номером (обозначением) 13:12:0303006:187

№ п/п	Наименование характеристики	Значение характеристики
1	2	3
1	Вид объекта недвижимости	Здание

1	2	3
2	Ранее присвоенный государственный учетный номер здания, сооружения, объекта незавершенного строительства (кадастровый, инвентарный или условный номер)	—
3	Кадастровый номер земельного участка (земельных участков), в границах которого (которых) расположено здание, сооружение, объект незавершенного строительства	—
4	Номер кадастрового квартала (кадастровых кварталов), в пределах которого (которых) расположено здание, сооружение, объекта незавершенного строительства	13:12:0303006
5	Адрес здания, сооружения, объекта незавершенного строительства	Республика Мордовия, Ковылкинский р-н, с Сулягино, ул Озерная, д 51
	Местоположение здания, сооружения, объекта незавершенного строительства	—
	Дополнительные сведения о местоположении	—
6	Иные сведения	—

1. Сведения о характерных точках контура

вид объекта недвижимости (здание, сооружение, объект незавершенного строительства)

кадастровый номер (обозначение) 13:12:0303006:188

Зона № 1

Номер контура	Номера характерных точек контура	Существующие			Уточненные			Метод определения координат	Средняя квадратическая погрешность определения координат характерной точки (Mt), м	Формулы, примененные для расчета средней квадратической погрешности определения координат характерной точки (Mt), м
		координаты, м		R, м	координаты, м		R, м			
		X	Y		X	Y				
1	2	3	4	5	6	7	8	9	10	11
—	н10	—	—	—	389 630,87	1 190 083,29	—	—	—	—
	н20	—	—	—	389 630,97	1 190 083,22	—			
	н30	—	—	—	389 631,44	1 190 083,88	—			
	н40	—	—	—	389 639,79	1 190 077,95	—			
	н50	—	—	—	389 639,45	1 190 077,48	—			
	н60	—	—	—	389 641,13	1 190 076,34	—			

1	2	3	4	5	6	7	8	9	10	11
—	н7О	—	—	—	389 638,14	1 190 072,12	—	—	—	—
	н8О	—	—	—	389 639,50	1 190 071,10	—			
	н9О	—	—	—	389 637,62	1 190 068,47	—			
	н10О	—	—	—	389 635,80	1 190 069,77	—			
	н11О	—	—	—	389 635,82	1 190 069,81	—			
	н12О	—	—	—	389 626,44	1 190 076,58	—			
	н1О	—	—	—	389 630,87	1 190 083,29	—			

2. Характеристики здания, сооружения, объекта незавершенного строительства с кадастровым номером (обозначением) 13:12:0303006:188

№ п/п	Наименование характеристики	Значение характеристики
1	2	3
1	Вид объекта недвижимости	Здание
2	Ранее присвоенный государственный учетный номер здания, сооружения, объекта незавершенного строительства (кадастровый, инвентарный или условный номер)	—
3	Кадастровый номер земельного участка (земельных участков), в границах которого (которых) расположено здание, сооружение, объект незавершенного строительства	13:12:0303006:84
4	Номер кадастрового квартала (кадастровых кварталов), в пределах которого (которых) расположено здание, сооружение, объекта незавершенного строительства	13:12:0303006
5	Адрес здания, сооружения, объекта незавершенного строительства	Республика Мордовия, р-н. Ковылкинский, с. Сутягино, ул. Озерная, д. 59
	Местоположение здания, сооружения, объекта незавершенного строительства	—
	Дополнительные сведения о местоположении	—
6	Иные сведения	—

1. Сведения о характерных точках контура

вид объекта недвижимости (здание, сооружение, объект незавершенного строительства) _____

кадастровый номер (обозначение) _____

Зона № _____

Номер контура	Номера характерных точек контура	Существующие			Уточненные			Метод определения координат	Средняя квадратическая погрешность определения координат характерной точки (Mt), м	Формулы, примененные для расчета средней квадратической погрешности определения координат характерной точки (Mt), м
		координаты, м		R, м	координаты, м		R, м			
		X	Y		X	Y				
1	2	3	4	5	6	7	8	9	10	11

2. Характеристики здания, сооружения, объекта незавершенного строительства с кадастровым номером (обозначением) 13:12:0303006:190

№ п/п	Наименование характеристики	Значение характеристики
1	2	3
1	Вид объекта недвижимости	Здание
2	Ранее присвоенный государственный учетный номер здания, сооружения, объекта незавершенного строительства (кадастровый, инвентарный или условный номер)	—
3	Кадастровый номер земельного участка (земельных участков), в границах которого (которых) расположено здание, сооружение, объект незавершенного строительства	—
4	Номер кадастрового квартала (кадастровых кварталов), в пределах которого (которых) расположено здание, сооружение, объекта незавершенного строительства	13:12:0303006
5	Адрес здания, сооружения, объекта незавершенного строительства	Республика Мордовия, Ковылкинский р-н, с Сулягино, ул Озерная, д 67
	Местоположение здания, сооружения, объекта незавершенного строительства	—
	Дополнительные сведения о местоположении	—
6	Иные сведения	—

1. Сведения о характерных точках контура

вид объекта недвижимости (здание, сооружение, объект незавершенного строительства) _____

кадастровый номер (обозначение) _____

Зона № _____

Номер контура	Номера характерных точек контура	Существующие			Уточненные			Метод определения координат	Средняя квадратическая погрешность определения координат характерной точки (Mt), м	Формулы, примененные для расчета средней квадратической погрешности определения координат характерной точки (Mt), м
		координаты, м		R, м	координаты, м		R, м			
		X	Y		X	Y				
1	2	3	4	5	6	7	8	9	10	11

2. Характеристики здания, сооружения, объекта незавершенного строительства с кадастровым номером (обозначением) 13:12:0303006:191

№ п/п	Наименование характеристики	Значение характеристики
1	2	3
1	Вид объекта недвижимости	Здание
2	Ранее присвоенный государственный учетный номер здания, сооружения, объекта незавершенного строительства (кадастровый, инвентарный или условный номер)	—
3	Кадастровый номер земельного участка (земельных участков), в границах которого (которых) расположено здание, сооружение, объект незавершенного строительства	—
4	Номер кадастрового квартала (кадастровых кварталов), в пределах которого (которых) расположено здание, сооружение, объекта незавершенного строительства	13:12:0303006
5	Адрес здания, сооружения, объекта незавершенного строительства	Республика Мордовия, Ковылкинский р-н, с Сулягино, ул Озерная, д 71
	Местоположение здания, сооружения, объекта незавершенного строительства	—
	Дополнительные сведения о местоположении	—
6	Иные сведения	—

1. Сведения о характерных точках контура

вид объекта недвижимости (здание, сооружение, объект незавершенного строительства) _____

кадастровый номер (обозначение) _____

Зона № _____

Номер контура	Номера характерных точек контура	Существующие			Уточненные			Метод определения координат	Средняя квадратическая погрешность определения координат характерной точки (Mt), м	Формулы, примененные для расчета средней квадратической погрешности определения координат характерной точки (Mt), м
		координаты, м		R, м	координаты, м		R, м			
		X	Y		X	Y				
1	2	3	4	5	6	7	8	9	10	11

2. Характеристики здания, сооружения, объекта незавершенного строительства с кадастровым номером (обозначением) 13:12:0303006:193

№ п/п	Наименование характеристики	Значение характеристики
1	2	3
1	Вид объекта недвижимости	Здание
2	Ранее присвоенный государственный учетный номер здания, сооружения, объекта незавершенного строительства (кадастровый, инвентарный или условный номер)	—
3	Кадастровый номер земельного участка (земельных участков), в границах которого (которых) расположено здание, сооружение, объект незавершенного строительства	—
4	Номер кадастрового квартала (кадастровых кварталов), в пределах которого (которых) расположено здание, сооружение, объекта незавершенного строительства	13:12:0303006
5	Адрес здания, сооружения, объекта незавершенного строительства	Республика Мордовия, Ковылкинский р-н, с Сулягино, д бн
	Местоположение здания, сооружения, объекта незавершенного строительства	—
	Дополнительные сведения о местоположении	—
6	Иные сведения	—

1. Сведения о характерных точках контура

вид объекта недвижимости (здание, сооружение, объект незавершенного строительства) _____

кадастровый номер (обозначение) _____

Зона № _____

Номер контура	Номера характерных точек контура	Существующие			Уточненные			Метод определения координат	Средняя квадратическая погрешность определения координат характерной точки (Mt), м	Формулы, примененные для расчета средней квадратической погрешности определения координат характерной точки (Mt), м
		координаты, м		R, м	координаты, м		R, м			
		X	Y		X	Y				
1	2	3	4	5	6	7	8	9	10	11

2. Характеристики здания, сооружения, объекта незавершенного строительства с кадастровым номером (обозначением) 13:12:0303006:194

№ п/п	Наименование характеристики	Значение характеристики
1	2	3
1	Вид объекта недвижимости	Здание
2	Ранее присвоенный государственный учетный номер здания, сооружения, объекта незавершенного строительства (кадастровый, инвентарный или условный номер)	—
3	Кадастровый номер земельного участка (земельных участков), в границах которого (которых) расположено здание, сооружение, объект незавершенного строительства	—
4	Номер кадастрового квартала (кадастровых кварталов), в пределах которого (которых) расположено здание, сооружение, объекта незавершенного строительства	13:12:0303006
5	Адрес здания, сооружения, объекта незавершенного строительства	Республика Мордовия, Ковылкинский р-н, с Сулягино, ул Озерная, д 111
	Местоположение здания, сооружения, объекта незавершенного строительства	—
	Дополнительные сведения о местоположении	—
6	Иные сведения	—

1. Сведения о характерных точках контура

вид объекта недвижимости (здание, сооружение, объект незавершенного строительства) _____

кадастровый номер (обозначение) _____

Зона № _____

Номер контура	Номера характерных точек контура	Существующие			Уточненные			Метод определения координат	Средняя квадратическая погрешность определения координат характерной точки (Mt), м	Формулы, примененные для расчета средней квадратической погрешности определения координат характерной точки (Mt), м
		координаты, м		R, м	координаты, м		R, м			
		X	Y		X	Y				
1	2	3	4	5	6	7	8	9	10	11

2. Характеристики здания, сооружения, объекта незавершенного строительства с кадастровым номером (обозначением) 13:12:0303006:195

№ п/п	Наименование характеристики	Значение характеристики
1	2	3
1	Вид объекта недвижимости	Здание
2	Ранее присвоенный государственный учетный номер здания, сооружения, объекта незавершенного строительства (кадастровый, инвентарный или условный номер)	—
3	Кадастровый номер земельного участка (земельных участков), в границах которого (которых) расположено здание, сооружение, объект незавершенного строительства	—
4	Номер кадастрового квартала (кадастровых кварталов), в пределах которого (которых) расположено здание, сооружение, объекта незавершенного строительства	13:12:0303006
5	Адрес здания, сооружения, объекта незавершенного строительства	Республика Мордовия, Ковылкинский р-н, с Сулягино, ул Озерная, д 136а
	Местоположение здания, сооружения, объекта незавершенного строительства	—
	Дополнительные сведения о местоположении	—
6	Иные сведения	—

1. Сведения о характерных точках контура

вид объекта недвижимости (здание, сооружение, объект незавершенного строительства) _____

кадастровый номер (обозначение) _____

Зона № _____

Номер контура	Номера характерных точек контура	Существующие			Уточненные			Метод определения координат	Средняя квадратическая погрешность определения координат характерной точки (Mt), м	Формулы, примененные для расчета средней квадратической погрешности определения координат характерной точки (Mt), м
		координаты, м		R, м	координаты, м		R, м			
		X	Y		X	Y				
1	2	3	4	5	6	7	8	9	10	11

2. Характеристики здания, сооружения, объекта незавершенного строительства с кадастровым номером (обозначением) 13:12:0303006:196

№ п/п	Наименование характеристики	Значение характеристики
1	2	3
1	Вид объекта недвижимости	Здание
2	Ранее присвоенный государственный учетный номер здания, сооружения, объекта незавершенного строительства (кадастровый, инвентарный или условный номер)	—
3	Кадастровый номер земельного участка (земельных участков), в границах которого (которых) расположено здание, сооружение, объект незавершенного строительства	—
4	Номер кадастрового квартала (кадастровых кварталов), в пределах которого (которых) расположено здание, сооружение, объекта незавершенного строительства	13:12:0303006
5	Адрес здания, сооружения, объекта незавершенного строительства	Республика Мордовия, Ковылкинский р-н, с Сулягино, ул Озерная, д 182
	Местоположение здания, сооружения, объекта незавершенного строительства	—
	Дополнительные сведения о местоположении	—
6	Иные сведения	—

1. Сведения о характерных точках контура

вид объекта недвижимости (здание, сооружение, объект незавершенного строительства) _____

кадастровый номер (обозначение) _____

Зона № _____

Номер контура	Номера характерных точек контура	Существующие			Уточненные			Метод определения координат	Средняя квадратическая погрешность определения координат характерной точки (Mt), м	Формулы, примененные для расчета средней квадратической погрешности определения координат характерной точки (Mt), м
		координаты, м		R, м	координаты, м		R, м			
		X	Y		X	Y				
1	2	3	4	5	6	7	8	9	10	11

2. Характеристики здания, сооружения, объекта незавершенного строительства с кадастровым номером (обозначением) 13:12:0303006:201

№ п/п	Наименование характеристики	Значение характеристики
1	2	3
1	Вид объекта недвижимости	Здание
2	Ранее присвоенный государственный учетный номер здания, сооружения, объекта незавершенного строительства (кадастровый, инвентарный или условный номер)	—
3	Кадастровый номер земельного участка (земельных участков), в границах которого (которых) расположено здание, сооружение, объект незавершенного строительства	—
4	Номер кадастрового квартала (кадастровых кварталов), в пределах которого (которых) расположено здание, сооружение, объекта незавершенного строительства	13:12:0303006
5	Адрес здания, сооружения, объекта незавершенного строительства	Республика Мордовия, Ковылкинский р-н, с Сулягино, ул Озерная, д 68
	Местоположение здания, сооружения, объекта незавершенного строительства	—
	Дополнительные сведения о местоположении	—
6	Иные сведения	—

1. Сведения о характерных точках контура

вид объекта недвижимости (здание, сооружение, объект незавершенного строительства) _____

кадастровый номер (обозначение) _____

Зона № _____

Номер контура	Номера характерных точек контура	Существующие			Уточненные			Метод определения координат	Средняя квадратическая погрешность определения координат характерной точки (Mt), м	Формулы, примененные для расчета средней квадратической погрешности определения координат характерной точки (Mt), м
		координаты, м		R, м	координаты, м		R, м			
		X	Y		X	Y				
1	2	3	4	5	6	7	8	9	10	11

2. Характеристики здания, сооружения, объекта незавершенного строительства с кадастровым номером (обозначением) 13:12:0303006:205

№ п/п	Наименование характеристики	Значение характеристики
1	2	3
1	Вид объекта недвижимости	Здание
2	Ранее присвоенный государственный учетный номер здания, сооружения, объекта незавершенного строительства (кадастровый, инвентарный или условный номер)	—
3	Кадастровый номер земельного участка (земельных участков), в границах которого (которых) расположено здание, сооружение, объект незавершенного строительства	—
4	Номер кадастрового квартала (кадастровых кварталов), в пределах которого (которых) расположено здание, сооружение, объекта незавершенного строительства	13:12:0303006
5	Адрес здания, сооружения, объекта незавершенного строительства	Республика Мордовия, Ковылкинский р-н, с Сулягино, ул Озерная, д 65
	Местоположение здания, сооружения, объекта незавершенного строительства	—
	Дополнительные сведения о местоположении	—
6	Иные сведения	—

1. Сведения о характерных точках контура

вид объекта недвижимости (здание, сооружение, объект незавершенного строительства) _____

кадастровый номер (обозначение) _____

Зона № _____

Номер контура	Номера характерных точек контура	Существующие			Уточненные			Метод определения координат	Средняя квадратическая погрешность определения координат характерной точки (Mt), м	Формулы, примененные для расчета средней квадратической погрешности определения координат характерной точки (Mt), м
		координаты, м		R, м	координаты, м		R, м			
		X	Y		X	Y				
1	2	3	4	5	6	7	8	9	10	11

2. Характеристики здания, сооружения, объекта незавершенного строительства с кадастровым номером (обозначением) 13:12:0303006:206

№ п/п	Наименование характеристики	Значение характеристики
1	2	3
1	Вид объекта недвижимости	Здание
2	Ранее присвоенный государственный учетный номер здания, сооружения, объекта незавершенного строительства (кадастровый, инвентарный или условный номер)	—
3	Кадастровый номер земельного участка (земельных участков), в границах которого (которых) расположено здание, сооружение, объект незавершенного строительства	—
4	Номер кадастрового квартала (кадастровых кварталов), в пределах которого (которых) расположено здание, сооружение, объекта незавершенного строительства	13:12:0303006
5	Адрес здания, сооружения, объекта незавершенного строительства	Республика Мордовия, Ковылкинский р-н, с Сулягино
	Местоположение здания, сооружения, объекта незавершенного строительства	—
	Дополнительные сведения о местоположении	—
6	Иные сведения	—

1. Сведения о характерных точках контура

вид объекта недвижимости (здание, сооружение, объект незавершенного строительства) _____

кадастровый номер (обозначение) _____

Зона № _____

Номер контура	Номера характерных точек контура	Существующие			Уточненные			Метод определения координат	Средняя квадратическая погрешность определения координат характерной точки (Mt), м	Формулы, примененные для расчета средней квадратической погрешности определения координат характерной точки (Mt), м
		координаты, м		R, м	координаты, м		R, м			
		X	Y		X	Y				
1	2	3	4	5	6	7	8	9	10	11

2. Характеристики здания, сооружения, объекта незавершенного строительства с кадастровым номером (обозначением) 13:12:0303006:207

№ п/п	Наименование характеристики	Значение характеристики
1	2	3
1	Вид объекта недвижимости	Здание
2	Ранее присвоенный государственный учетный номер здания, сооружения, объекта незавершенного строительства (кадастровый, инвентарный или условный номер)	—
3	Кадастровый номер земельного участка (земельных участков), в границах которого (которых) расположено здание, сооружение, объект незавершенного строительства	—
4	Номер кадастрового квартала (кадастровых кварталов), в пределах которого (которых) расположено здание, сооружение, объекта незавершенного строительства	13:12:0303006
5	Адрес здания, сооружения, объекта незавершенного строительства	Республика Мордовия, Ковылкинский р-н, с Сулягино, д бн1
	Местоположение здания, сооружения, объекта незавершенного строительства	—
	Дополнительные сведения о местоположении	—
6	Иные сведения	—

1. Сведения о характерных точках контура

вид объекта недвижимости (здание, сооружение, объект незавершенного строительства) _____

кадастровый номер (обозначение) _____

Зона № _____

Номер контура	Номера характерных точек контура	Существующие			Уточненные			Метод определения координат	Средняя квадратическая погрешность определения координат характерной точки (Mt), м	Формулы, примененные для расчета средней квадратической погрешности определения координат характерной точки (Mt), м
		координаты, м		R, м	координаты, м		R, м			
		X	Y		X	Y				
1	2	3	4	5	6	7	8	9	10	11

2. Характеристики здания, сооружения, объекта незавершенного строительства с кадастровым номером (обозначением) 13:12:0303006:209

№ п/п	Наименование характеристики	Значение характеристики
1	2	3
1	Вид объекта недвижимости	Здание
2	Ранее присвоенный государственный учетный номер здания, сооружения, объекта незавершенного строительства (кадастровый, инвентарный или условный номер)	—
3	Кадастровый номер земельного участка (земельных участков), в границах которого (которых) расположено здание, сооружение, объект незавершенного строительства	—
4	Номер кадастрового квартала (кадастровых кварталов), в пределах которого (которых) расположено здание, сооружение, объекта незавершенного строительства	13:12:0303006
5	Адрес здания, сооружения, объекта незавершенного строительства	Республика Мордовия, Ковылкинский р-н, с Сулягино, ул Озерная, д 112
	Местоположение здания, сооружения, объекта незавершенного строительства	—
	Дополнительные сведения о местоположении	—
6	Иные сведения	—

1. Сведения о характерных точках контура

вид объекта недвижимости (здание, сооружение, объект незавершенного строительства) _____

кадастровый номер (обозначение) _____

Зона № _____

Номер контура	Номера характерных точек контура	Существующие			Уточненные			Метод определения координат	Средняя квадратическая погрешность определения координат характерной точки (Mt), м	Формулы, примененные для расчета средней квадратической погрешности определения координат характерной точки (Mt), м
		координаты, м		R, м	координаты, м		R, м			
		X	Y		X	Y				
1	2	3	4	5	6	7	8	9	10	11

2. Характеристики здания, сооружения, объекта незавершенного строительства с кадастровым номером (обозначением) 13:12:0303006:210

№ п/п	Наименование характеристики	Значение характеристики
1	2	3
1	Вид объекта недвижимости	Здание
2	Ранее присвоенный государственный учетный номер здания, сооружения, объекта незавершенного строительства (кадастровый, инвентарный или условный номер)	—
3	Кадастровый номер земельного участка (земельных участков), в границах которого (которых) расположено здание, сооружение, объект незавершенного строительства	—
4	Номер кадастрового квартала (кадастровых кварталов), в пределах которого (которых) расположено здание, сооружение, объекта незавершенного строительства	13:12:0303006
5	Адрес здания, сооружения, объекта незавершенного строительства	Республика Мордовия, Ковылкинский р-н, с Сулягино, ул Озерная, д 114
	Местоположение здания, сооружения, объекта незавершенного строительства	—
	Дополнительные сведения о местоположении	—
6	Иные сведения	—

1. Сведения о характерных точках контура

вид объекта недвижимости (здание, сооружение, объект незавершенного строительства) _____

кадастровый номер (обозначение) _____

Зона № _____

Номер контура	Номера характерных точек контура	Существующие			Уточненные			Метод определения координат	Средняя квадратическая погрешность определения координат характерной точки (Mt), м	Формулы, примененные для расчета средней квадратической погрешности определения координат характерной точки (Mt), м
		координаты, м		R, м	координаты, м		R, м			
		X	Y		X	Y				
1	2	3	4	5	6	7	8	9	10	11

2. Характеристики здания, сооружения, объекта незавершенного строительства с кадастровым номером (обозначением) 13:12:0303006:211

№ п/п	Наименование характеристики	Значение характеристики
1	2	3
1	Вид объекта недвижимости	Здание
2	Ранее присвоенный государственный учетный номер здания, сооружения, объекта незавершенного строительства (кадастровый, инвентарный или условный номер)	—
3	Кадастровый номер земельного участка (земельных участков), в границах которого (которых) расположено здание, сооружение, объект незавершенного строительства	—
4	Номер кадастрового квартала (кадастровых кварталов), в пределах которого (которых) расположено здание, сооружение, объекта незавершенного строительства	13:12:0303006
5	Адрес здания, сооружения, объекта незавершенного строительства	Республика Мордовия, Ковылкинский р-н, с Сулягино, ул Озерная, д 130
	Местоположение здания, сооружения, объекта незавершенного строительства	—
	Дополнительные сведения о местоположении	—
6	Иные сведения	—

1. Сведения о характерных точках контура

вид объекта недвижимости (здание, сооружение, объект незавершенного строительства) _____

кадастровый номер (обозначение) _____

Зона № _____

Номер контура	Номера характерных точек контура	Существующие			Уточненные			Метод определения координат	Средняя квадратическая погрешность определения координат характерной точки (Mt), м	Формулы, примененные для расчета средней квадратической погрешности определения координат характерной точки (Mt), м
		координаты, м		R, м	координаты, м		R, м			
		X	Y		X	Y				
1	2	3	4	5	6	7	8	9	10	11

2. Характеристики здания, сооружения, объекта незавершенного строительства с кадастровым номером (обозначением) 13:12:0303006:212

№ п/п	Наименование характеристики	Значение характеристики
1	2	3
1	Вид объекта недвижимости	Здание
2	Ранее присвоенный государственный учетный номер здания, сооружения, объекта незавершенного строительства (кадастровый, инвентарный или условный номер)	—
3	Кадастровый номер земельного участка (земельных участков), в границах которого (которых) расположено здание, сооружение, объект незавершенного строительства	—
4	Номер кадастрового квартала (кадастровых кварталов), в пределах которого (которых) расположено здание, сооружение, объекта незавершенного строительства	13:12:0303006
5	Адрес здания, сооружения, объекта незавершенного строительства	Республика Мордовия, Ковылкинский р-н, с Сулягино, ул Озерная, д 131
	Местоположение здания, сооружения, объекта незавершенного строительства	—
	Дополнительные сведения о местоположении	—
6	Иные сведения	—

1. Сведения о характерных точках контура

вид объекта недвижимости (здание, сооружение, объект незавершенного строительства) _____

кадастровый номер (обозначение) _____

Зона № _____

Номер контура	Номера характерных точек контура	Существующие			Уточненные			Метод определения координат	Средняя квадратическая погрешность определения координат характерной точки (Mt), м	Формулы, примененные для расчета средней квадратической погрешности определения координат характерной точки (Mt), м
		координаты, м		R, м	координаты, м		R, м			
		X	Y		X	Y				
1	2	3	4	5	6	7	8	9	10	11

2. Характеристики здания, сооружения, объекта незавершенного строительства с кадастровым номером (обозначением) 13:12:0303006:213

№ п/п	Наименование характеристики	Значение характеристики
1	2	3
1	Вид объекта недвижимости	Здание
2	Ранее присвоенный государственный учетный номер здания, сооружения, объекта незавершенного строительства (кадастровый, инвентарный или условный номер)	—
3	Кадастровый номер земельного участка (земельных участков), в границах которого (которых) расположено здание, сооружение, объект незавершенного строительства	—
4	Номер кадастрового квартала (кадастровых кварталов), в пределах которого (которых) расположено здание, сооружение, объекта незавершенного строительства	13:12:0303006
5	Адрес здания, сооружения, объекта незавершенного строительства	Республика Мордовия, Ковылкинский р-н, с Сулягино, ул Озерная, д 136
	Местоположение здания, сооружения, объекта незавершенного строительства	—
	Дополнительные сведения о местоположении	—
6	Иные сведения	—

1. Сведения о характерных точках контура

вид объекта недвижимости (здание, сооружение, объект незавершенного строительства) _____

кадастровый номер (обозначение) _____

Зона № _____

Номер контура	Номера характерных точек контура	Существующие			Уточненные			Метод определения координат	Средняя квадратическая погрешность определения координат характерной точки (Mt), м	Формулы, примененные для расчета средней квадратической погрешности определения координат характерной точки (Mt), м
		координаты, м		R, м	координаты, м		R, м			
		X	Y		X	Y				
1	2	3	4	5	6	7	8	9	10	11

2. Характеристики здания, сооружения, объекта незавершенного строительства с кадастровым номером (обозначением) 13:12:0303006:215

№ п/п	Наименование характеристики	Значение характеристики
1	2	3
1	Вид объекта недвижимости	Здание
2	Ранее присвоенный государственный учетный номер здания, сооружения, объекта незавершенного строительства (кадастровый, инвентарный или условный номер)	—
3	Кадастровый номер земельного участка (земельных участков), в границах которого (которых) расположено здание, сооружение, объект незавершенного строительства	—
4	Номер кадастрового квартала (кадастровых кварталов), в пределах которого (которых) расположено здание, сооружение, объекта незавершенного строительства	13:12:0303006
5	Адрес здания, сооружения, объекта незавершенного строительства	Республика Мордовия, Ковылкинский р-н, с Сулягино, ул Озерная, д 56
	Местоположение здания, сооружения, объекта незавершенного строительства	—
	Дополнительные сведения о местоположении	—
6	Иные сведения	—

1. Сведения о характерных точках контура

вид объекта недвижимости (здание, сооружение, объект незавершенного строительства) _____

кадастровый номер (обозначение) _____

Зона № _____

Номер контура	Номера характерных точек контура	Существующие			Уточненные			Метод определения координат	Средняя квадратическая погрешность определения координат характерной точки (Mt), м	Формулы, примененные для расчета средней квадратической погрешности определения координат характерной точки (Mt), м
		координаты, м		R, м	координаты, м		R, м			
		X	Y		X	Y				
1	2	3	4	5	6	7	8	9	10	11

2. Характеристики здания, сооружения, объекта незавершенного строительства с кадастровым номером (обозначением) 13:12:0303006:111

№ п/п	Наименование характеристики	Значение характеристики
1	2	3
1	Вид объекта недвижимости	Сооружение
2	Ранее присвоенный государственный учетный номер здания, сооружения, объекта незавершенного строительства (кадастровый, инвентарный или условный номер)	—
3	Кадастровый номер земельного участка (земельных участков), в границах которого (которых) расположено здание, сооружение, объект незавершенного строительства	—
4	Номер кадастрового квартала (кадастровых кварталов), в пределах которого (которых) расположено здание, сооружение, объекта незавершенного строительства	13:12:0303006
5	Адрес здания, сооружения, объекта незавершенного строительства	Республика Мордовия, Ковылкинский р-н, с Сулягино
	Местоположение здания, сооружения, объекта незавершенного строительства	—
	Дополнительные сведения о местоположении	—
6	Иные сведения	—

1. Сведения о характерных точках контура

вид объекта недвижимости (здание, сооружение, объект незавершенного строительства) _____

кадастровый номер (обозначение) _____

Зона № _____

Номер контура	Номера характерных точек контура	Существующие			Уточненные			Метод определения координат	Средняя квадратическая погрешность определения координат характерной точки (Mt), м	Формулы, примененные для расчета средней квадратической погрешности определения координат характерной точки (Mt), м
		координаты, м		R, м	координаты, м		R, м			
		X	Y		X	Y				
1	2	3	4	5	6	7	8	9	10	11

2. Характеристики здания, сооружения, объекта незавершенного строительства с кадастровым номером (обозначением) 13:12:0303006:122

№ п/п	Наименование характеристики	Значение характеристики
1	2	3
1	Вид объекта недвижимости	Сооружение
2	Ранее присвоенный государственный учетный номер здания, сооружения, объекта незавершенного строительства (кадастровый, инвентарный или условный номер)	—
3	Кадастровый номер земельного участка (земельных участков), в границах которого (которых) расположено здание, сооружение, объект незавершенного строительства	—
4	Номер кадастрового квартала (кадастровых кварталов), в пределах которого (которых) расположено здание, сооружение, объекта незавершенного строительства	13:12:0303006
5	Адрес здания, сооружения, объекта незавершенного строительства	Республика Мордовия, Ковылкинский район, с. Сулягино
	Местоположение здания, сооружения, объекта незавершенного строительства	—
	Дополнительные сведения о местоположении	—
6	Иные сведения	—

1. Сведения о характерных точках контура

вид объекта недвижимости (здание, сооружение, объект незавершенного строительства) _____

кадастровый номер (обозначение) _____

Зона № _____

Номер контура	Номера характерных точек контура	Существующие			Уточненные			Метод определения координат	Средняя квадратическая погрешность определения координат характерной точки (Mt), м	Формулы, примененные для расчета средней квадратической погрешности определения координат характерной точки (Mt), м
		координаты, м		R, м	координаты, м		R, м			
		X	Y		X	Y				
1	2	3	4	5	6	7	8	9	10	11

2. Характеристики здания, сооружения, объекта незавершенного строительства с кадастровым номером (обозначением) 13:12:0303006:133

№ п/п	Наименование характеристики	Значение характеристики
1	2	3
1	Вид объекта недвижимости	Сооружение
2	Ранее присвоенный государственный учетный номер здания, сооружения, объекта незавершенного строительства (кадастровый, инвентарный или условный номер)	—
3	Кадастровый номер земельного участка (земельных участков), в границах которого (которых) расположено здание, сооружение, объект незавершенного строительства	—
4	Номер кадастрового квартала (кадастровых кварталов), в пределах которого (которых) расположено здание, сооружение, объекта незавершенного строительства	13:12:0303006
5	Адрес здания, сооружения, объекта незавершенного строительства	Республика Мордовия, Ковылкинский р-н, с Сулягино
	Местоположение здания, сооружения, объекта незавершенного строительства	—
	Дополнительные сведения о местоположении	—
6	Иные сведения	—

1. Сведения о характерных точках контура

вид объекта недвижимости (здание, сооружение, объект незавершенного строительства) _____

кадастровый номер (обозначение) _____

Зона № _____

Номер контура	Номера характерных точек контура	Существующие			Уточненные			Метод определения координат	Средняя квадратическая погрешность определения координат характерной точки (Mt), м	Формулы, примененные для расчета средней квадратической погрешности определения координат характерной точки (Mt), м
		координаты, м		R, м	координаты, м		R, м			
		X	Y		X	Y				
1	2	3	4	5	6	7	8	9	10	11

2. Характеристики здания, сооружения, объекта незавершенного строительства с кадастровым номером (обозначением) 13:12:0303006:134

№ п/п	Наименование характеристики	Значение характеристики
1	2	3
1	Вид объекта недвижимости	Сооружение
2	Ранее присвоенный государственный учетный номер здания, сооружения, объекта незавершенного строительства (кадастровый, инвентарный или условный номер)	—
3	Кадастровый номер земельного участка (земельных участков), в границах которого (которых) расположено здание, сооружение, объект незавершенного строительства	—
4	Номер кадастрового квартала (кадастровых кварталов), в пределах которого (которых) расположено здание, сооружение, объекта незавершенного строительства	13:12:0303006
5	Адрес здания, сооружения, объекта незавершенного строительства	Республика Мордовия, Ковылкинский р-н, с Сулягино
	Местоположение здания, сооружения, объекта незавершенного строительства	—
	Дополнительные сведения о местоположении	—
6	Иные сведения	—

1. Сведения о характерных точках контура

вид объекта недвижимости (здание, сооружение, объект незавершенного строительства) _____

кадастровый номер (обозначение) _____

Зона № _____

Номер контура	Номера характерных точек контура	Существующие			Уточненные			Метод определения координат	Средняя квадратическая погрешность определения координат характерной точки (Mt), м	Формулы, примененные для расчета средней квадратической погрешности определения координат характерной точки (Mt), м
		координаты, м		R, м	координаты, м		R, м			
		X	Y		X	Y				
1	2	3	4	5	6	7	8	9	10	11

2. Характеристики здания, сооружения, объекта незавершенного строительства с кадастровым номером (обозначением) 13:12:0303006:148

№ п/п	Наименование характеристики	Значение характеристики
1	2	3
1	Вид объекта недвижимости	Сооружение
2	Ранее присвоенный государственный учетный номер здания, сооружения, объекта незавершенного строительства (кадастровый, инвентарный или условный номер)	—
3	Кадастровый номер земельного участка (земельных участков), в границах которого (которых) расположено здание, сооружение, объект незавершенного строительства	—
4	Номер кадастрового квартала (кадастровых кварталов), в пределах которого (которых) расположено здание, сооружение, объекта незавершенного строительства	13:12:0303006
5	Адрес здания, сооружения, объекта незавершенного строительства	Республика Мордовия, Ковылкинский район, с. Сулягино
	Местоположение здания, сооружения, объекта незавершенного строительства	—
	Дополнительные сведения о местоположении	—
6	Иные сведения	—

1. Сведения о характерных точках контура

вид объекта недвижимости (здание, сооружение, объект незавершенного строительства) _____

кадастровый номер (обозначение) _____

Зона № _____

Номер контура	Номера характерных точек контура	Существующие			Уточненные			Метод определения координат	Средняя квадратическая погрешность определения координат характерной точки (Mt), м	Формулы, примененные для расчета средней квадратической погрешности определения координат характерной точки (Mt), м
		координаты, м		R, м	координаты, м		R, м			
		X	Y		X	Y				
1	2	3	4	5	6	7	8	9	10	11

2. Характеристики здания, сооружения, объекта незавершенного строительства с кадастровым номером (обозначением) 13:12:0303006:179

№ п/п	Наименование характеристики	Значение характеристики
1	2	3
1	Вид объекта недвижимости	Сооружение
2	Ранее присвоенный государственный учетный номер здания, сооружения, объекта незавершенного строительства (кадастровый, инвентарный или условный номер)	—
3	Кадастровый номер земельного участка (земельных участков), в границах которого (которых) расположено здание, сооружение, объект незавершенного строительства	—
4	Номер кадастрового квартала (кадастровых кварталов), в пределах которого (которых) расположено здание, сооружение, объекта незавершенного строительства	13:12:0303006
5	Адрес здания, сооружения, объекта незавершенного строительства	Республика Мордовия, Ковылкинский р-н, с Сулягино
	Местоположение здания, сооружения, объекта незавершенного строительства	—
	Дополнительные сведения о местоположении	—
6	Иные сведения	—

1. Сведения о характерных точках контура

вид объекта недвижимости (здание, сооружение, объект незавершенного строительства) _____

кадастровый номер (обозначение) _____

Зона № _____

Номер контура	Номера характерных точек контура	Существующие			Уточненные			Метод определения координат	Средняя квадратическая погрешность определения координат характерной точки (Mt), м	Формулы, примененные для расчета средней квадратической погрешности определения координат характерной точки (Mt), м
		координаты, м		R, м	координаты, м		R, м			
		X	Y		X	Y				
1	2	3	4	5	6	7	8	9	10	11

2. Характеристики здания, сооружения, объекта незавершенного строительства с кадастровым номером (обозначением) 13:12:0303006:180

№ п/п	Наименование характеристики	Значение характеристики
1	2	3
1	Вид объекта недвижимости	Сооружение
2	Ранее присвоенный государственный учетный номер здания, сооружения, объекта незавершенного строительства (кадастровый, инвентарный или условный номер)	—
3	Кадастровый номер земельного участка (земельных участков), в границах которого (которых) расположено здание, сооружение, объект незавершенного строительства	—
4	Номер кадастрового квартала (кадастровых кварталов), в пределах которого (которых) расположено здание, сооружение, объекта незавершенного строительства	13:12:0303006
5	Адрес здания, сооружения, объекта незавершенного строительства	Республика Мордовия, Ковылкинский р-н, с Сулягино
	Местоположение здания, сооружения, объекта незавершенного строительства	—
	Дополнительные сведения о местоположении	—
6	Иные сведения	—

1. Сведения о характерных точках контура

вид объекта недвижимости (здание, сооружение, объект незавершенного строительства) _____

кадастровый номер (обозначение) _____

Зона № _____

Номер контура	Номера характерных точек контура	Существующие			Уточненные			Метод определения координат	Средняя квадратическая погрешность определения координат характерной точки (Mt), м	Формулы, примененные для расчета средней квадратической погрешности определения координат характерной точки (Mt), м
		координаты, м		R, м	координаты, м		R, м			
		X	Y		X	Y				
1	2	3	4	5	6	7	8	9	10	11

2. Характеристики здания, сооружения, объекта незавершенного строительства с кадастровым номером (обозначением) 13:12:0303006:192

№ п/п	Наименование характеристики	Значение характеристики
1	2	3
1	Вид объекта недвижимости	Сооружение
2	Ранее присвоенный государственный учетный номер здания, сооружения, объекта незавершенного строительства (кадастровый, инвентарный или условный номер)	—
3	Кадастровый номер земельного участка (земельных участков), в границах которого (которых) расположено здание, сооружение, объект незавершенного строительства	—
4	Номер кадастрового квартала (кадастровых кварталов), в пределах которого (которых) расположено здание, сооружение, объекта незавершенного строительства	13:12:0303006
5	Адрес здания, сооружения, объекта незавершенного строительства	Республика Мордовия, Ковылкинский р-н, с Сулягино
	Местоположение здания, сооружения, объекта незавершенного строительства	—
	Дополнительные сведения о местоположении	—
6	Иные сведения	—

1. Сведения о характерных точках контура

вид объекта недвижимости (здание, сооружение, объект незавершенного строительства) _____

кадастровый номер (обозначение) _____

Зона № _____

Номер контура	Номера характерных точек контура	Существующие			Уточненные			Метод определения координат	Средняя квадратическая погрешность определения координат характерной точки (Mt), м	Формулы, примененные для расчета средней квадратической погрешности определения координат характерной точки (Mt), м
		координаты, м		R, м	координаты, м		R, м			
		X	Y		X	Y				
1	2	3	4	5	6	7	8	9	10	11

2. Характеристики здания, сооружения, объекта незавершенного строительства с кадастровым номером (обозначением) 13:12:0303006:225

№ п/п	Наименование характеристики	Значение характеристики
1	2	3
1	Вид объекта недвижимости	Сооружение
2	Ранее присвоенный государственный учетный номер здания, сооружения, объекта незавершенного строительства (кадастровый, инвентарный или условный номер)	—
3	Кадастровый номер земельного участка (земельных участков), в границах которого (которых) расположено здание, сооружение, объект незавершенного строительства	—
4	Номер кадастрового квартала (кадастровых кварталов), в пределах которого (которых) расположено здание, сооружение, объекта незавершенного строительства	13:12:0303006
5	Адрес здания, сооружения, объекта незавершенного строительства	Республика Мордовия, Ковылкинский район, расположенное в 500 метрах к северо-западу от с. Сутягино
	Местоположение здания, сооружения, объекта незавершенного строительства	—
	Дополнительные сведения о местоположении	—
6	Иные сведения	—

1. Сведения о характерных точках контура

вид объекта недвижимости (здание, сооружение, объект незавершенного строительства)

кадастровый номер (обозначение) 13:12:0303006:231

Зона № 1

Номер контура	Номера характерных точек контура	Существующие			Уточненные			Метод определения координат	Средняя квадратическая погрешность определения координат характерной точки (Mt), м	Формулы, примененные для расчета средней квадратической погрешности определения координат характерной точки (Mt), м
		координаты, м		R, м	координаты, м		R, м			
		X	Y		X	Y				
1	2	3	4	5	6	7	8	9	10	11
—	—	—	—	—	—	—	—	—	—	—
—	—	—	—	—	—	—	—	—	—	—
—	—	—	—	—	—	—	—	—	—	—
—	—	—	—	—	—	—	—	—	—	—
—	—	—	—	—	—	—	—	—	—	—
—	—	—	—	—	—	—	—	—	—	—
—	—	—	—	—	—	—	—	—	—	—

2. Характеристики здания, сооружения, объекта незавершенного строительства с кадастровым номером (обозначением) 13:12:0303006:231

№ п/п	Наименование характеристики	Значение характеристики
1	2	3
1	Вид объекта недвижимости	Сооружение
2	Ранее присвоенный государственный учетный номер здания, сооружения, объекта незавершенного строительства (кадастровый, инвентарный или условный номер)	—
3	Кадастровый номер земельного участка (земельных участков), в границах которого (которых) расположено здание, сооружение, объект незавершенного строительства	—
4	Номер кадастрового квартала (кадастровых кварталов), в пределах которого (которых) расположено здание, сооружение, объекта незавершенного строительства	13:12:0303006

1	2	3
5	Адрес здания, сооружения, объекта незавершенного строительства	Республика Мордовия, Ковылкинский район, с. Сулягино, ул. Озерная
	Местоположение здания, сооружения, объекта незавершенного строительства	—
	Дополнительные сведения о местоположении	—
6	Иные сведения	—

**Сведения о зданиях, сооружениях, объектах незавершенного строительства,
необходимые для исправления реестровых ошибок в сведениях об описании их местоположения**

1. Сведения о характерных точках контура здания, сооружения, объекта незавершенного строительства

с кадастровым номером _____

Зона № _____

Номер контура	Номера характерных точек контура	Существующие			Уточненные			Метод определения координат	Средняя квадратическая погрешность определения координат характерной точки (Mt), м	Формулы, примененные для расчета средней квадратической погрешности определения координат характерной точки (Mt), м
		координаты, м		R, м	координаты, м		R, м			
		X	Y		X	Y				
1	2	3	4	5	6	7	8	9	10	11

2. Иные сведения о здании, сооружении, объекте незавершенного строительства с кадастровым номером 13:12:0303006:214

1. _____

**АКТ
СОГЛАСОВАНИЯ МЕСТОПОЛОЖЕНИЯ ГРАНИЦ ЗЕМЕЛЬНЫХ УЧАСТКОВ
ПРИ ВЫПОЛНЕНИИ КОМПЛЕКСНЫХ КАДАСТРОВЫХ РАБОТ**

13:12:0303006

(наименование субъекта Российской Федерации, муниципального образования, населенного пункта, уникальные учетные номера кадастровых кварталов, а также иные сведения, позволяющие определить местоположение территории, на которой выполняются комплексные кадастровые работы)

Всего листов **8**

Лист № **1**

№ п/п	Обозначение части (характерной точки) границы		Результат согласования (согласовано / спорное)	Кадастровые номера или обозначения смежных земельных участков	Сведения о лице, представившем возражения	Реквизиты вступившего в законную силу судебного акта
	от т.	до т.				
1	2	3	4	5	6	7
1	н1У	н1У	Согласовано	13:12:0303006:23 0		
2	н5У		Согласовано	13:12:0303006:2		
	н5У			13:12:0303006:22 7		
3	н5У		Согласовано	13:12:0303006:2		
	н5У			13:12:0303006:22 7		
4	н6У		Согласовано	13:12:0303006:2		
	н6У			13:12:0303006:22 7		
5	н7У		Согласовано	13:12:0303006:2		
	н7У			13:12:0303006:22 7		
6	н8У		Согласовано	13:12:0303006:2		
	н8У			13:12:0303006:22 7		
7	н9У		Согласовано	13:12:0303006:2		
	н9У			13:12:0303006:22 7		
8	н10У		Согласовано	13:12:0303006:2		
	н10У			13:12:0303006:22 7		
9	н11У		Согласовано	13:12:0303006:2		
	н11У			13:12:0303006:22 7		
10	н12У		Согласовано	13:12:0303006:2		
	н12У			13:12:0303006:22 7		
11	н13У		Согласовано	13:12:0303006:2		
	н13У			13:12:0303006:22 7		
12	н13У	н5У	Согласовано	13:12:0303006:2		
13	н13У	н5У	Согласовано	13:12:0303006:22 7		
14	н201У	н201У	Согласовано	13:12:0303006:22 7		
	н201У	н201У		13:12:0303006:22 6(45)		
15	н5У	н3У	Согласовано	13:12:0303006:34 5		
	н5У	н3У		13:12:0303006:11		
16	н3У	н5У	Согласовано	13:12:0303006:34 5		
17	н357У	н357У	Согласовано	13:12:0303006:34 5		

1	2	3	4	5	6	7
17	н357У	н357У	Согласовано	13:12:0303006:22 6(81)		
18	н1У	н7У	Согласовано	13:12:0303006:23		
19	н7У	н1У	Согласовано	13:12:0303006:23		
	н7У	н1У		13:12:0303006:24		
20	н4У	н1У	Согласовано	13:12:0303006:39		
	н4У	н1У		13:12:0303006:38		
21	н1У	н1У	Согласовано	13:12:0303006:39		
22	н1У		Согласовано	13:12:0303006:39		
	н1У			13:12:0303006:34 4		
23	н2У		Согласовано	13:12:0303006:39		
	н2У			13:12:0303006:34 4		
24	н3У		Согласовано	13:12:0303006:39		
	н3У			13:12:0303006:34 4		
25	н3У	н4У	Согласовано	13:12:0303006:39		
26	н540У	н540У	Согласовано	13:12:0303006:39		
	н540У	н540У		13:12:0303006:22 6(125)		
27	н1У	н8У	Согласовано	13:12:0303006:90		
28	н8У		Согласовано	13:12:0303006:90		
	н8У			13:12:0303006:11		
29	н9У		Согласовано	13:12:0303006:90		
	н9У			13:12:0303006:11		
30	н10У		Согласовано	13:12:0303006:90		
	н10У			13:12:0303006:11		
31	н2У		Согласовано	13:12:0303006:7		
	н2У			13:12:0303006:8		
32	н3У		Согласовано	13:12:0303006:7		
	н3У			13:12:0303006:8		
33	н1У		Согласовано	13:12:0303006:7		
	н1У			13:12:0303006:8		
	н1У			13:12:0303006:37		
34	н1У	н6У	Согласовано	13:12:0303006:7		
	н1У	н6У		13:12:0303006:37		
35	н6У	н1У	Согласовано	13:12:0303006:7		
36	н500У	н500У	Согласовано	13:12:0303006:7		
	н500У	н500У		13:12:0303006:22 6(115)		
37	н1У		Согласовано	13:12:0303006:45		
	н1У			13:12:0303006:44		
38	н2У		Согласовано	13:12:0303006:45		
	н2У			13:12:0303006:44		
39	н2У	н1У	Согласовано	13:12:0303006:45		
40	н193У	н193У	Согласовано	13:12:0303006:45		
	н193У	н193У		13:12:0303006:22 6(43)		
41	н2У		Согласовано	13:12:0303006:44		
	н2У			13:12:0303006:43		
42	н3У		Согласовано	13:12:0303006:44		
	н3У			13:12:0303006:43		
43	н3У	н1У	Согласовано	13:12:0303006:44		
44	н2У	н1У	Согласовано	13:12:0303006:44		
45	н377У	н377У	Согласовано	13:12:0303006:44		

1	2	3	4	5	6	7
45	н377У	н377У	Согласовано	13:12:0303006:22 6(85)		
46	н3У	н1У	Согласовано	13:12:0303006:43		
47	н29У	н29У	Согласовано	13:12:0303006:43		
	н29У	н29У		13:12:0303006:22 6(7)		
48	н4У	н5У	Согласовано	13:12:0303006:38		
49	н5У	н4У	Согласовано	13:12:0303006:38		
	н5У	н4У		13:12:0303006:6		
50	н4У	н1У	Согласовано	13:12:0303006:38		
51	н1У	н1У	Согласовано	13:12:0303006:32		
52	н1У	н1У	Согласовано	13:12:0303006:40		
53	н2У		Согласовано	13:12:0303006:37		
	н2У			13:12:0303006:8		
54	н3У		Согласовано	13:12:0303006:37		
	н3У			13:12:0303006:8		
55	н3У	н6У	Согласовано	13:12:0303006:37		
56	н1У	н1У	Согласовано	13:12:0303006:26		
57	н1У	н8У	Согласовано	13:12:0303006:35		
	н1У	н8У		13:12:0303006:10 3		
58	н8У	н1У	Согласовано	13:12:0303006:35		
59	н508У	н508У	Согласовано	13:12:0303006:35		
	н508У	н508У		13:12:0303006:22 6(117)		
60	н1У	н8У	Согласовано	13:12:0303006:10 3		
61	н1У	н1У	Согласовано	13:12:0303006:29		
62	н289У	н289У	Согласовано	13:12:0303006:29		
	н289У	н289У		13:12:0303006:22 6(65)		
63	н1У	н3У	Согласовано	13:12:0303006:11		
64	н5У	н8У	Согласовано	13:12:0303006:11		
65	н3У	н1У	Согласовано	13:12:0303006:8		
66	н1У	н1У	Согласовано	13:12:0303006:1		
67	н1У	н1У	Согласовано	13:12:0303006:14		
68	н504У	н504У	Согласовано	13:12:0303006:14		
	н504У	н504У		13:12:0303006:22 6(116)		
69	н1У	н1У	Согласовано	13:12:0303006:22 6(1)		
70	н5У	н5У	Согласовано	13:12:0303006:22 6(2)		
71	н9У	н9У	Согласовано	13:12:0303006:22 6(3)		
72	н17У	н17У	Согласовано	13:12:0303006:22 6(4)		
73	н21У	н21У	Согласовано	13:12:0303006:22 6(5)		
74	н25У	н25У	Согласовано	13:12:0303006:22 6(6)		
75	н33У	н33У	Согласовано	13:12:0303006:22 6(8)		
76	н37У	н37У	Согласовано	13:12:0303006:22 6(9)		
77	н41У	н41У	Согласовано	13:12:0303006:22 6(10)		

1	2	3	4	5	6	7
78	н45У	н45У	Согласовано	13:12:0303006:22 6(11)		
79	н49У	н49У	Согласовано	13:12:0303006:22 6(12)		
80	н53У	н53У	Согласовано	13:12:0303006:22 6(13)		
81	н57У	н57У	Согласовано	13:12:0303006:22 6(14)		
82	н61У	н61У	Согласовано	13:12:0303006:22 6(15)		
83	н65У	н65У	Согласовано	13:12:0303006:22 6(16)		
84	н69У	н69У	Согласовано	13:12:0303006:22 6(17)		
85	н73У	н73У	Согласовано	13:12:0303006:22 6(18)		
86	н77У	н77У	Согласовано	13:12:0303006:22 6(19)		
87	н85У	н85У	Согласовано	13:12:0303006:22 6(20)		
88	н93У	н93У	Согласовано	13:12:0303006:22 6(21)		
89	н101У	н101У	Согласовано	13:12:0303006:22 6(22)		
90	н109У	н109У	Согласовано	13:12:0303006:22 6(23)		
91	н113У	н113У	Согласовано	13:12:0303006:22 6(24)		
92	н117У	н117У	Согласовано	13:12:0303006:22 6(25)		
93	н121У	н121У	Согласовано	13:12:0303006:22 6(26)		
94	н125У	н125У	Согласовано	13:12:0303006:22 6(27)		
95	н129У	н129У	Согласовано	13:12:0303006:22 6(28)		
96	н133У	н133У	Согласовано	13:12:0303006:22 6(29)		
97	н137У	н137У	Согласовано	13:12:0303006:22 6(30)		
98	н141У	н141У	Согласовано	13:12:0303006:22 6(31)		
99	н145У	н145У	Согласовано	13:12:0303006:22 6(32)		
100	н149У	н149У	Согласовано	13:12:0303006:22 6(33)		
101	н153У	н153У	Согласовано	13:12:0303006:22 6(34)		
102	н157У	н157У	Согласовано	13:12:0303006:22 6(35)		
103	н161У	н161У	Согласовано	13:12:0303006:22 6(36)		
104	н165У	н165У	Согласовано	13:12:0303006:22 6(37)		
105	н169У	н169У	Согласовано	13:12:0303006:22 6(38)		
106	н177У	н177У	Согласовано	13:12:0303006:22 6(39)		

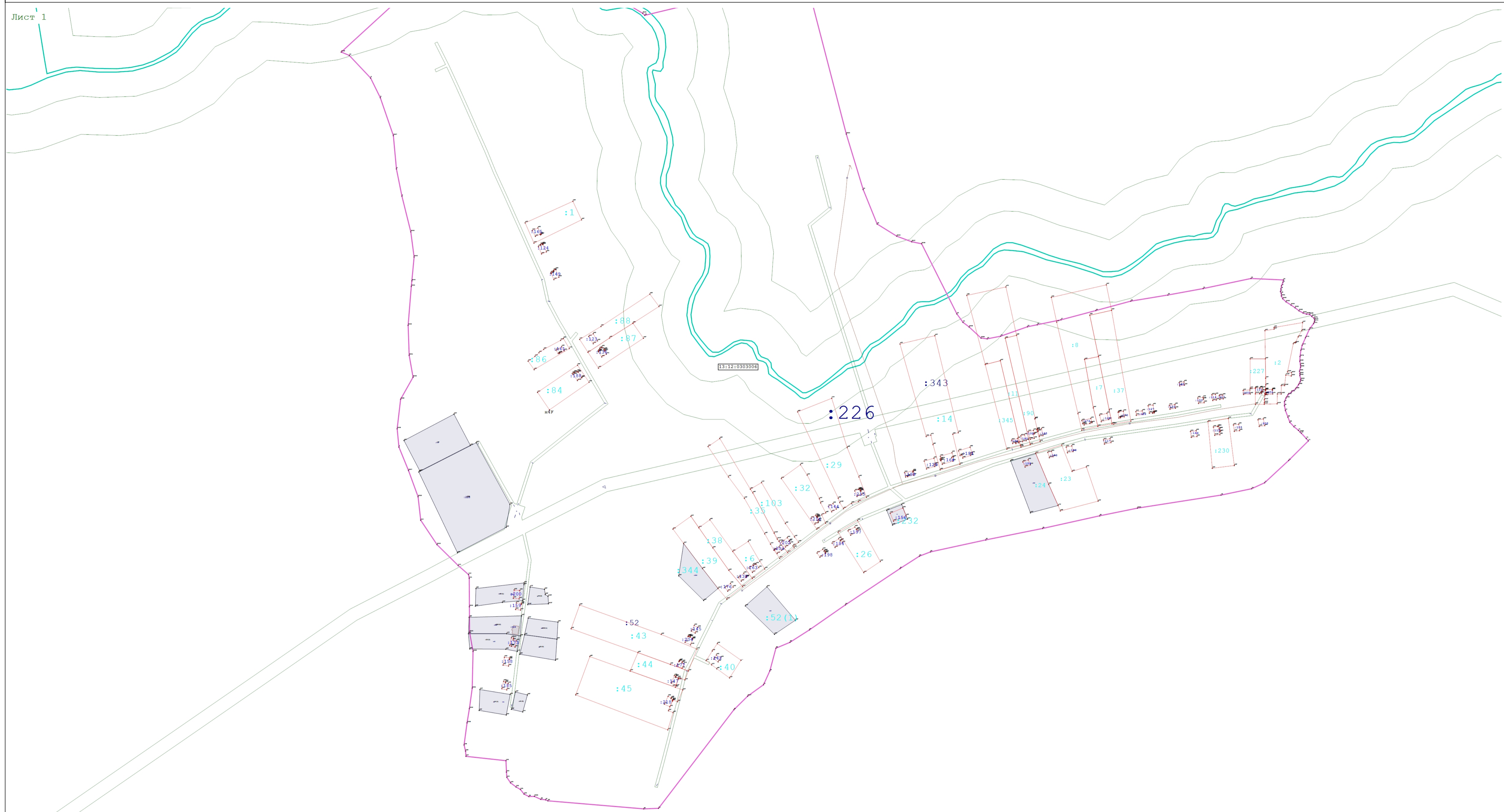
1	2	3	4	5	6	7
107	н181У	н181У	Согласовано	13:12:0303006:22 6(40)		
108	н185У	н185У	Согласовано	13:12:0303006:22 6(41)		
109	н189У	н189У	Согласовано	13:12:0303006:22 6(42)		
110	н197У	н197У	Согласовано	13:12:0303006:22 6(44)		
111	н209У	н209У	Согласовано	13:12:0303006:22 6(46)		
112	н213У	н213У	Согласовано	13:12:0303006:22 6(47)		
113	н217У	н217У	Согласовано	13:12:0303006:22 6(48)		
114	н221У	н221У	Согласовано	13:12:0303006:22 6(49)		
115	н225У	н225У	Согласовано	13:12:0303006:22 6(50)		
116	н229У	н229У	Согласовано	13:12:0303006:22 6(51)		
117	н233У	н233У	Согласовано	13:12:0303006:22 6(52)		
118	н237У	н237У	Согласовано	13:12:0303006:22 6(53)		
119	н241У	н241У	Согласовано	13:12:0303006:22 6(54)		
120	н245У	н245У	Согласовано	13:12:0303006:22 6(55)		
121	н249У	н249У	Согласовано	13:12:0303006:22 6(56)		
122	н257У	н257У	Согласовано	13:12:0303006:22 6(57)		
123	н261У	н261У	Согласовано	13:12:0303006:22 6(58)		
124	н265У	н265У	Согласовано	13:12:0303006:22 6(59)		
125	н269У	н269У	Согласовано	13:12:0303006:22 6(60)		
126	н273У	н273У	Согласовано	13:12:0303006:22 6(61)		
127	н277У	н277У	Согласовано	13:12:0303006:22 6(62)		
128	н281У	н281У	Согласовано	13:12:0303006:22 6(63)		
129	н285У	н285У	Согласовано	13:12:0303006:22 6(64)		
130	н293У	н293У	Согласовано	13:12:0303006:22 6(66)		
131	н297У	н297У	Согласовано	13:12:0303006:22 6(67)		
132	н305У	н305У	Согласовано	13:12:0303006:22 6(68)		
133	н309У	н309У	Согласовано	13:12:0303006:22 6(69)		
134	н313У	н313У	Согласовано	13:12:0303006:22 6(70)		
135	н317У	н317У	Согласовано	13:12:0303006:22 6(71)		

1	2	3	4	5	6	7
136	н321У	н321У	Согласовано	13:12:0303006:22 6(72)		
137	н325У	н325У	Согласовано	13:12:0303006:22 6(73)		
138	н329У	н329У	Согласовано	13:12:0303006:22 6(74)		
139	н333У	н333У	Согласовано	13:12:0303006:22 6(75)		
140	н337У	н337У	Согласовано	13:12:0303006:22 6(76)		
141	н341У	н341У	Согласовано	13:12:0303006:22 6(77)		
142	н345У	н345У	Согласовано	13:12:0303006:22 6(78)		
143	н349У	н349У	Согласовано	13:12:0303006:22 6(79)		
144	н353У	н353У	Согласовано	13:12:0303006:22 6(80)		
145	н361У	н361У	Согласовано	13:12:0303006:22 6(82)		
146	н365У	н365У	Согласовано	13:12:0303006:22 6(83)		
147	н369У	н369У	Согласовано	13:12:0303006:22 6(84)		
148	н381У	н381У	Согласовано	13:12:0303006:22 6(86)		
149	н385У	н385У	Согласовано	13:12:0303006:22 6(87)		
150	н389У	н389У	Согласовано	13:12:0303006:22 6(88)		
151	н393У	н393У	Согласовано	13:12:0303006:22 6(89)		
152	н397У	н397У	Согласовано	13:12:0303006:22 6(90)		
153	н401У	н401У	Согласовано	13:12:0303006:22 6(91)		
154	н405У	н405У	Согласовано	13:12:0303006:22 6(92)		
155	н409У	н409У	Согласовано	13:12:0303006:22 6(93)		
156	н413У	н413У	Согласовано	13:12:0303006:22 6(94)		
157	н417У	н417У	Согласовано	13:12:0303006:22 6(95)		
158	н421У	н421У	Согласовано	13:12:0303006:22 6(96)		
159	н425У	н425У	Согласовано	13:12:0303006:22 6(97)		
160	н429У	н429У	Согласовано	13:12:0303006:22 6(98)		
161	н433У	н433У	Согласовано	13:12:0303006:22 6(99)		
162	н436У	н436У	Согласовано	13:12:0303006:22 6(100)		
163	н440У	н440У	Согласовано	13:12:0303006:22 6(101)		
164	н444У	н444У	Согласовано	13:12:0303006:22 6(102)		

1	2	3	4	5	6	7
165	н452У	н452У	Согласовано	13:12:0303006:22 6(103)		
166	н456У	н456У	Согласовано	13:12:0303006:22 6(104)		
167	н460У	н460У	Согласовано	13:12:0303006:22 6(105)		
168	н464У	н464У	Согласовано	13:12:0303006:22 6(106)		
169	н468У	н468У	Согласовано	13:12:0303006:22 6(107)		
170	н472У	н472У	Согласовано	13:12:0303006:22 6(108)		
171	н476У	н476У	Согласовано	13:12:0303006:22 6(109)		
172	н480У	н480У	Согласовано	13:12:0303006:22 6(110)		
173	н484У	н484У	Согласовано	13:12:0303006:22 6(111)		
174	н488У	н488У	Согласовано	13:12:0303006:22 6(112)		
175	н492У	н492У	Согласовано	13:12:0303006:22 6(113)		
176	н496У	н496У	Согласовано	13:12:0303006:22 6(114)		
177	н512У	н512У	Согласовано	13:12:0303006:22 6(118)		
178	н516У	н516У	Согласовано	13:12:0303006:22 6(119)		
179	н520У	н520У	Согласовано	13:12:0303006:22 6(120)		
180	н524У	н524У	Согласовано	13:12:0303006:22 6(121)		
181	н528У	н528У	Согласовано	13:12:0303006:22 6(122)		
182	н532У	н532У	Согласовано	13:12:0303006:22 6(123)		
183	н536У	н536У	Согласовано	13:12:0303006:22 6(124)		
184	н544У	н544У	Согласовано	13:12:0303006:22 6(126)		
185	н548У	н548У	Согласовано	13:12:0303006:22 6(127)		
186	н552У	н552У	Согласовано	13:12:0303006:22 6(128)		
187	н556У	н556У	Согласовано	13:12:0303006:22 6(129)		
188	н560У	н560У	Согласовано	13:12:0303006:22 6(130)		
189	н564У	н564У	Согласовано	13:12:0303006:22 6(131)		
190	н568У	н568У	Согласовано	13:12:0303006:22 6(132)		
191	н572У	н572У	Согласовано	13:12:0303006:22 6(133)		
192	н576У	н576У	Согласовано	13:12:0303006:22 6(134)		
193	н580У	н580У	Согласовано	13:12:0303006:22 6(135)		











1	2	3	4	5	6	7
194	н1У	н1У	Согласовано	13:12:0303006:228		
195	н3У	н4У	Согласовано	13:12:0303006:229(1)		
	н3У	н4У		13:12:0303006:52(2)		
196	н4У	н3У	Согласовано	13:12:0303006:229(1)		
197	н6У	н8У	Согласовано	13:12:0303006:229(2)		
	н6У	н8У		13:12:0303006:52(3)		
198	н8У	н6У	Согласовано	13:12:0303006:229(2)		
199	н1У	н1У	Согласовано	13:12:0303006:232		
200	н7У	н1У	Согласовано	13:12:0303006:24		
201	н3У	н1У	Согласовано	13:12:0303006:344		
202	н1У	н1У	Согласовано	13:12:0303006:49(1)		
203	н7У	н7У	Согласовано	13:12:0303006:49(2)		
204	н1У	н1У	Согласовано	13:12:0303006:52(1)		
205	н3У	н4У	Согласовано	13:12:0303006:52(2)		
206	н6У	н8У	Согласовано	13:12:0303006:52(3)		
207	н1У	н1У	Согласовано	13:12:0303006:54(1)		
208	н5У	н5У	Согласовано	13:12:0303006:54(2)		
209	н5У	н4У	Согласовано	13:12:0303006:6		
210	н1У	н1У	Согласовано	13:12:0303006:79		
211	н1У	н1У	Согласовано	13:12:0303006:84		
212	н1У	н1У	Согласовано	13:12:0303006:86		
213	н1У	н5У	Согласовано	13:12:0303006:87		
214	н5У	н1У	Согласовано	13:12:0303006:87		
	н5У	н1У		13:12:0303006:88		
215	н5У	н1У	Согласовано	13:12:0303006:88		

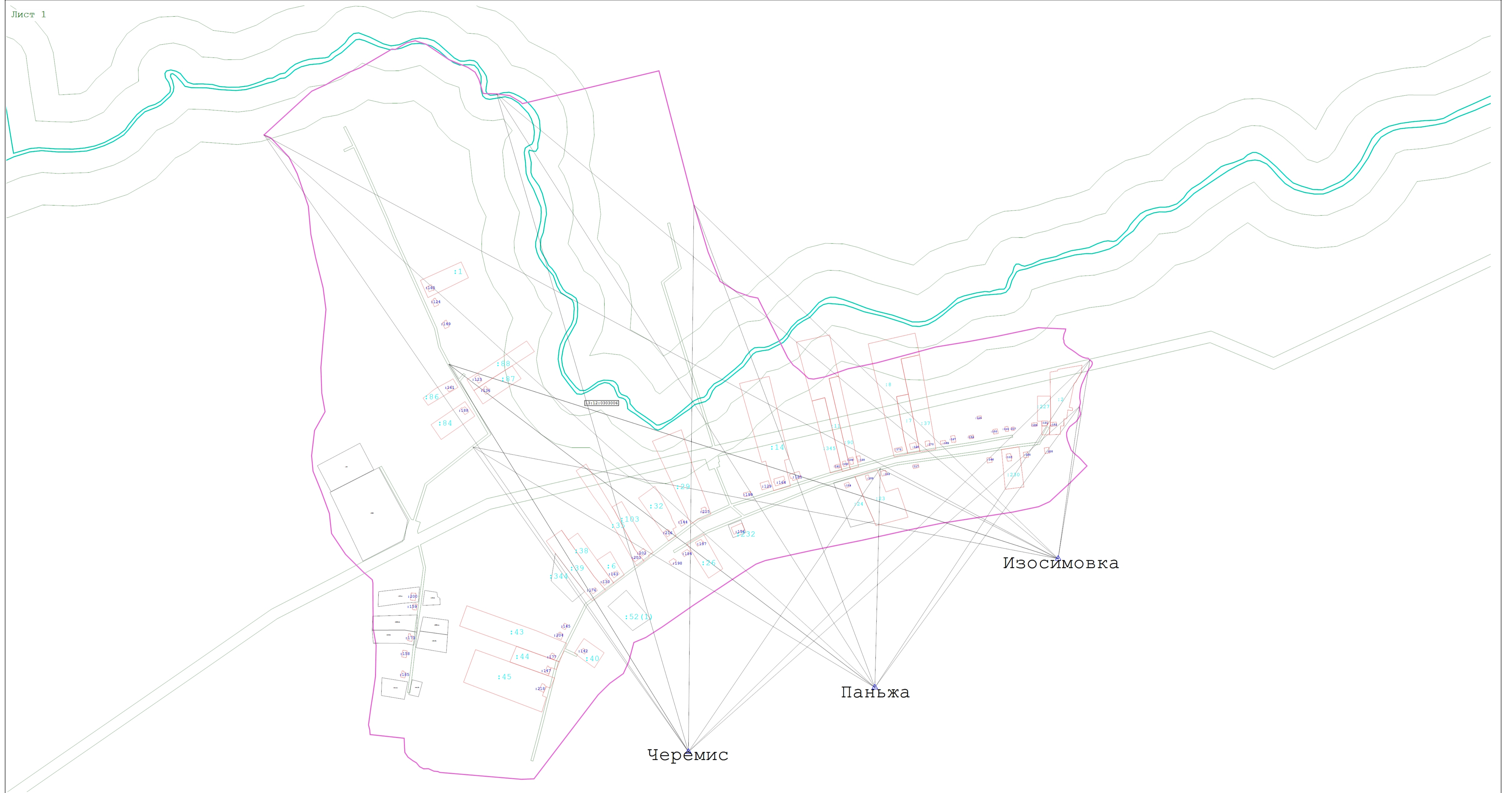
Председатель согласительной комиссии: _____
 М.П. (подпись) (фамилия, инициалы)







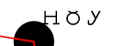






Масштаб 1:3 000

Условные обозначения:

-  - Существующая часть границы, имеющиеся в ГКН сведения о которой достаточны для определения ее местоположения
-  - вновь образованная часть границы, сведения о которой достаточны для определения ее местоположения
-  - Характерная точка границы, сведения о которой позволяют однозначно определить ее положение на местности
-  - Обозначение характерной точки земельного участка
-  - Часть контура, образованного проекцией существующего наземного конструктивного элемента здания, сооружения, объекта незавершенного строительства
-  - Часть контура, образованного проекцией вновь образованного наземного конструктивного элемента здания, сооружения, объекта незавершенного строительства
-  - Характерная точка контура здания, сооружения, объекта незавершенного строительства
-  - Cadastral number of the land plot
-  - Zone with special conditions for use of the territory ZOUIT 13:12-6.344
-  - Boundary of the cadastral quarter



- Условные обозначения:**
-  - Существующая часть границы, имеющиеся в ГКН сведения о которой достаточны для определения ее местоположения
 -  - вновь образованная часть границы, сведения о которой достаточны для определения ее местоположения
 -  - Кадастровый номер земельного участка
 -  - Граница кадастрового квартала
 -  - зона с особыми условиями использования территории ЗОУИТ 13-12-6.344
 -  - контур здания, сооружения, объекта незавершенного строительства (контур части здания, сооружения), размеры которого могут быть переданы в масштабе разделов графической части
 -  - Характерная точка границы, сведения о которой позволяют однозначно определить ее положение на местности
 -  - Характерная точка контура здания, сооружения, объекта незавершенного строительства
 -  - Обозначение характерной точки земельного участка
 -  - часть контура, образованного проекцией существующего наземного конструктивного элемента здания, сооружения, объекта незавершенного строительства
 -  - часть контура, образованного проекцией вновь образованного наземного конструктивного элемента здания, сооружения, объекта незавершенного строительства