

КАРТА-ПЛАН ТЕРРИТОРИИ

13:12:0132001

(номер кадастрового квартала (номера смежных кадастровых кварталов), являющегося (являющихся) территорией, на которой выполняются комплексные кадастровые работы)

Дата подготовки карты-плана территории 27 июля 2022 г.

Пояснительная записка

1. Сведения о заказчике

Администрация Ковылкинского муниципального района Республики Мордовия (ОГРН: 1021300890885, ИНН: 1312089775)

(полное наименование органа местного самоуправления муниципального района или городского округа, органа исполнительной власти города федерального значения Москвы, Санкт-Петербурга или Севастополя, основной государственный регистрационный номер, идентификационный номер налогоплательщика)

Постановление № б/н, от 7 июля 2022 г., выдан (составлен) Администрация Ковылкинского муниципального района Республики Мордовия

(сведения об утверждении карты-плана территории)

2. Сведения о кадастровом инженерере

Фамилия, имя, отчество (при наличии отчества): Россомахина Ирина Николаевна

Страховой номер индивидуального лицевого счета: 07823625482

Контактный телефон: раб.: 89872900307

Адрес электронной почты и почтовый адрес, по которым осуществляется связь с кадастровым инженером: irish_185@mail.ru
420081, Республика Татарстан, город Казань, улица Шуртыгина, дом 3, помещение №21 (2 этаж)

Наименование саморегулируемой организации кадастровых инженеров (СРО), членом которой является кадастровый инженер:
СРО "Ассоциация кадастровых инженеров"

Номер регистрации в государственном реестре лиц, осуществляющих кадастровую деятельность: 17 846

Сокращенное наименование юридического лица, если кадастровый инженер является работником юридического лица:
ООО «Центр экспертизы и кадастра»

3. Основания выполнения комплексных кадастровых работ

№ 0809500000322000509_111920, от 19 апреля 2022 г., выдан (составлен) Администрация Ковылкинского муниципального района Республики Мордовия

(наименование и реквизиты государственного или муниципального контракта на выполнение комплексных кадастровых работ)

4. Перечень документов, использованных при подготовке карты-плана территории

№ п/п	Наименование документа	Реквизиты документа
1	2	3
1	Газета "Голос Промокшанья"	№ 15(13059), от 22 апреля 2022 г., выдан (составлен) Газета Ковылкинского муниципального района Республики Мордовия

1	2	3
2	Письмо	№ 1347, от 20 июня 2022 г., выдан (составлен) Министерство строительства и архитектуры Республики Мордовия
3	Выписка о пунктах государственной геодезической сети	№ 111/7891, от 15 июня 2022 г., выдан (составлен) Федеральное государственное бюджетное учреждение "Федеральный научно-технический центр геодезии, картографии и инфраструктуры пространственных данных"
4	Кадастровый план территории	№ КУВИ-001/2022-58701123, от 19 апреля 2022 г., выдан (составлен) Филиал Федерального государственного бюджетного учреждения "Федеральная кадастровая палата Федеральной службы государственной регистрации, кадастра и картографии" по Республике Мордовия

5. Сведения о геодезической основе, использованной при подготовке карты-плана территории

Система координат МСК-13, зона 1

№ п/п	Название пункта и тип знака геодезической сети	Класс геодезической сети	Координаты, м		Сведения о состоянии на 29 июня 2022 г.		
			X	Y	наружного знака пункта	центра знака	марки
1	2	3	4	5	6	7	8
1	Изосимовка Нов., пир	4	383 219,35	1 199 597,32	Утрачен	Сохранился	Сохранился
2	Паньжа, пир		367 545,94	1 201 331,12			
3	Черемис, пир	3	398 421,44	1 197 573,10			

6. Сведения о средствах измерений

№ п/п	Наименование прибора (инструмента, аппаратуры)	Сведения об утверждении типа измерений	Реквизиты свидетельства о поверке прибора (инструмента, аппаратуры)
1	2	3	4
1	2	3	4

7. Пояснения к разделам карты-плана территории

Сведения об уточняемых земельных участках

1. Сведения о характерных точках границы уточняемого земельного участка с кадастровым номером 13:12:0132001:724

Зона № 1

Обозначение характерных точек границ	Существующие координаты, м		Уточненные координаты, м		Метод определения координат	Средняя квадратическая погрешность определения координат характерной точки (Mt), м	Формулы, примененные для расчета средней квадратической погрешности определения координат характерной точки (Mt), м
	X	Y	X	Y			
1	2	3	4	5	6	7	8
н96872У	—	—	380 321,10	1 202 198,36	—	—	—
н96873У	—	—	380 318,17	1 202 223,69			
97099	—	—	380 335,55	1 202 224,81			
97100	—	—	380 335,56	1 202 225,16			
97101	—	—	380 350,33	1 202 226,18			
н96874У	—	—	380 392,31	1 202 228,33			
н96875У	—	—	380 393,88	1 202 199,00			
н96876У	—	—	380 361,93	1 202 197,57			
н96872У	—	—	380 321,10	1 202 198,36			

2. Сведения о частях границ уточняемого земельного участка с кадастровым номером 13:12:0132001:724

Обозначение части границ		Горизонтальное проложение (S), м	Описание прохождения части границ	Отметка о наличии земельного спора о местоположении границ земельного участка
от т.	до т.			
1	2	3	4	5
н96872У	н96873У	25,50	—	—
н96873У	97099	17,42		
97099	97100	0,35		
97100	97101	14,81		
97101	н96874У	42,04		
н96874У	н96875У	29,37		
н96875У	н96876У	31,98		
н96876У	н96872У	40,84		

3. Общие сведения об уточняемом земельном участке с кадастровым номером 13:12:0132001:724

№ п/п	Наименование характеристики земельного участка	Значение характеристики
-------	--	-------------------------

1	2	3
1	Адрес земельного участка	Республика Мордовия, Ковылкинский район, с. Троицк, ул. Красноармейская, 1
	Местоположение земельного участка (при отсутствии присвоенного адреса)	—
	Дополнительные сведения о местоположении земельного участка	—
2	Площадь земельного участка ± величина погрешности определения площади ($P \pm \Delta P$), м ²	2072 ± 16
3	Формула, примененная для расчета предельной допустимой погрешности определения площади земельного участка (ΔP), м ²	$3,5 * 0,10 * \sqrt{(2\ 072,00)} = 16$
4	Площадь земельного участка согласно сведениям Единого государственного реестра недвижимости ($P_{\text{кад}}$), м ²	2 000
5	Оценка расхождения P и $P_{\text{кад}}$ ($P - P_{\text{кад}}$), м ²	72
6	Предельный минимальный и максимальный размеры земельного участка ($P_{\text{мин}}$ и $P_{\text{макс}}$), м ²	$P_{\text{мин}} = \text{—}$ $P_{\text{макс}} = \text{—}$
7	Кадастровый или иной номер (обозначение) здания, сооружения, объекта незавершенного строительства, расположенного на земельном участке	—
8	Иные сведения	—

1. Сведения о характерных точках границы уточняемого земельного участка с кадастровым номером 13:12:0132001:25

Зона № 1

Обозначение характерных точек границ	Существующие координаты, м		Уточненные координаты, м		Метод определения координат	Средняя квадратическая погрешность определения координат характерной точки (M_t), м	Формулы, примененные для расчета средней квадратической погрешности определения координат характерной точки (M_t), м
	X	Y	X	Y			
1	2	3	4	5	6	7	8
н96873У	—	—	380 318,17	1 202 223,69	—	—	—
н96878У	—	—	380 316,70	1 202 223,60			
н96879У	—	—	380 314,64	1 202 247,92			
97108	—	—	380 337,16	1 202 249,47			
97109	—	—	380 337,16	1 202 249,98			
н96887У	—	—	380 343,29	1 202 250,24			

1	2	3	4	5	6	7	8
97111	—	—	380 408,55	1 202 252,18	—	—	—
н96880У	—	—	380 458,86	1 202 253,68			
н96881У	—	—	380 459,62	1 202 230,60			
н96882У	—	—	380 420,58	1 202 229,25			
н96874У	—	—	380 392,31	1 202 228,33			
97101	—	—	380 350,33	1 202 226,18			
97100	—	—	380 335,56	1 202 225,16			
97099	—	—	380 335,55	1 202 224,81			
н96873У	—	—	380 318,17	1 202 223,69			

2. Сведения о частях границ уточняемого земельного участка с кадастровым номером 13:12:0132001:25

Обозначение части границ		Горизонтальное проложение (S), м	Описание прохождения части границ	Отметка о наличии земельного спора о местоположении границ земельного участка
от т.	до т.			
1	2	3	4	5
н96873У	н96878У	1,47	—	—
н96878У	н96879У	24,41		
н96879У	97108	22,57		
97108	97109	0,51		
97109	н96887У	6,14		
н96887У	97111	65,29		
97111	н96880У	50,33		
н96880У	н96881У	23,09		
н96881У	н96882У	39,06		
н96882У	н96874У	28,28		
н96874У	97101	42,04		
97101	97100	14,81		
97100	97099	0,35		
97099	н96873У	17,42		

3. Общие сведения об уточняемом земельном участке с кадастровым номером 13:12:0132001:25

№ п/п	Наименование характеристики земельного участка	Значение характеристики
1	2	3
1	2	3

1	2	3
1	Адрес земельного участка	Республика Мордовия, р-н Ковылкинский, с Троицк, ул Красноармейская, 3
	Местоположение земельного участка (при отсутствии присвоенного адреса)	—
	Дополнительные сведения о местоположении земельного участка	—
2	Площадь земельного участка ± величина погрешности определения площади ($P \pm \Delta P$), м ²	3405 ± 20
3	Формула, примененная для расчета предельной допустимой погрешности определения площади земельного участка (ΔP), м ²	$3,5 * 0,10 * \sqrt{(3\ 405,00)} = 20$
4	Площадь земельного участка согласно сведениям Единого государственного реестра недвижимости ($P_{\text{кад}}$), м ²	3 508
5	Оценка расхождения P и $P_{\text{кад}}$ ($P - P_{\text{кад}}$), м ²	103
6	Предельный минимальный и максимальный размеры земельного участка ($P_{\text{мин}}$ и $P_{\text{макс}}$), м ²	$P_{\text{мин}} = \text{—}$ $P_{\text{макс}} = \text{—}$
7	Кадастровый или иной номер (обозначение) здания, сооружения, объекта незавершенного строительства, расположенного на земельном участке	—
8	Иные сведения	—

1. Сведения о характерных точках границы уточняемого земельного участка с кадастровым номером 13:12:0132001:726

Зона № 1							
Обозначение характерных точек границ	Существующие координаты, м		Уточненные координаты, м		Метод определения координат	Средняя квадратическая погрешность определения координат характерной точки (M_t), м	Формулы, примененные для расчета средней квадратической погрешности определения координат характерной точки (M_t), м
	X	Y	X	Y			
1	2	3	4	5	6	7	8
н96879У	—	—	380 314,64	1 202 247,92	—	—	—
н96884У	—	—	380 312,34	1 202 274,79			
97110	—	—	380 351,81	1 202 277,38			
н96891У	—	—	380 391,13	1 202 278,57			
н96885У	—	—	380 408,26	1 202 278,99			
97111	—	—	380 408,55	1 202 252,18			

1	2	3	4	5	6	7	8
н96887У	—	—	380 343,29	1 202 250,24	—	—	—
97109	—	—	380 337,16	1 202 249,98			
97108	—	—	380 337,16	1 202 249,47			
н96879У	—	—	380 314,64	1 202 247,92			

2. Сведения о частях границ уточняемого земельного участка с кадастровым номером 13:12:0132001:726

Обозначение части границ		Горизонтальное проложение (S), м	Описание прохождения части границ	Отметка о наличии земельного спора о местоположении границ земельного участка
от т.	до т.			
1	2	3	4	5
н96879У	н96884У	26,97	—	—
н96884У	97110	39,55		
97110	н96891У	39,34		
н96891У	н96885У	17,14		
н96885У	97111	26,81		
97111	н96887У	65,29		
н96887У	97109	6,14		
97109	97108	0,51		
97108	н96879У	22,57		

3. Общие сведения об уточняемом земельном участке с кадастровым номером 13:12:0132001:726

№ п/п	Наименование характеристики земельного участка	Значение характеристики
1	2	3
1	Адрес земельного участка	Республика Мордовия, Ковылкинский муниципальный район, Троицкое сельское поселение, с. Троицк, ул. Красноармейская, 5
	Местоположение земельного участка (при отсутствии присвоенного адреса)	—
	Дополнительные сведения о местоположении земельного участка	—
2	Площадь земельного участка ± величина погрешности определения площади ($P \pm \Delta P$), м ²	2551 ± 18
3	Формула, примененная для расчета предельной допустимой погрешности определения площади земельного участка (ΔP), м ²	$3,5 * 0,10 * \sqrt{(2\ 551,00)} = 18$
4	Площадь земельного участка согласно сведениям Единого государственного реестра недвижимости (Ркад), м ²	2 600
5	Оценка расхождения Р и Ркад ($P - P_{кад}$), м ²	49

1	2	3
6	Предельный минимальный и максимальный размеры земельного участка (Р _{мин} и Р _{макс}), м ²	Р _{мин} = — Р _{макс} = —
7	Кадастровый или иной номер (обозначение) здания, сооружения, объекта незавершенного строительства, расположенного на земельном участке	—
8	Иные сведения	—

1. Сведения о характерных точках границы уточняемого земельного участка с кадастровым номером 13:12:0132001:728

Зона № 1							
Обозначение характерных точек границ	Существующие координаты, м		Уточненные координаты, м		Метод определения координат	Средняя квадратическая погрешность определения координат характерной точки (Mt), м	Формулы, примененные для расчета средней квадратической погрешности определения координат характерной точки (Mt), м
	X	Y	X	Y			
1	2	3	4	5	6	7	8
н96884У	—	—	380 312,34	1 202 274,79	—	—	—
97114	—	—	380 310,45	1 202 290,80			
97115	—	—	380 311,85	1 202 291,85			
97116	—	—	380 310,57	1 202 293,55			
97117	—	—	380 310,31	1 202 293,35			
92076	—	—	380 308,51	1 202 306,45			
97112	—	—	380 317,63	1 202 306,28			
92077	—	—	380 327,45	1 202 306,45			
92078	—	—	380 342,89	1 202 306,71			
97113	—	—	380 342,90	1 202 309,17			
н96890У	—	—	380 391,13	1 202 310,56			
н96891У	—	—	380 391,13	1 202 278,57			
97110	—	—	380 351,81	1 202 277,38			
н96884У	—	—	380 312,34	1 202 274,79			

2. Сведения о частях границ уточняемого земельного участка с кадастровым номером 13:12:0132001:728

Обозначение части границ		Горизонтальное проложение (S), м	Описание прохождения части границ	Отметка о наличии земельного спора о местоположении границ земельного участка
от т.	до т.			
1	2	3	4	5

1	2	3	4	5
н96884У	97114	16,12	—	—
97114	97115	1,75		
97115	97116	2,13		
97116	97117	0,33		
97117	92076	13,22		
92076	97112	9,12		
97112	92077	9,82		
92077	92078	15,44		
92078	97113	2,46		
97113	н96890У	48,25		
н96890У	н96891У	31,99		
н96891У	97110	39,34		
97110	н96884У	39,55		

3. Общие сведения об уточняемом земельном участке с кадастровым номером 13:12:0132001:728

№ п/п	Наименование характеристики земельного участка	Значение характеристики
1	2	3
1	Адрес земельного участка	Республика Мордовия, Ковылкинский район, с. Троицк, ул. Красноармейская
	Местоположение земельного участка (при отсутствии присвоенного адреса)	—
	Дополнительные сведения о местоположении земельного участка	—
2	Площадь земельного участка ± величина погрешности определения площади ($P \pm \Delta P$), м ²	2540 ± 18
3	Формула, примененная для расчета предельной допустимой погрешности определения площади земельного участка (ΔP), м ²	$3,5 * 0,10 * \sqrt{(2\ 540,00)} = 18$
4	Площадь земельного участка согласно сведениям Единого государственного реестра недвижимости (Ркад), м ²	2 600
5	Оценка расхождения Р и Ркад ($P - P_{кад}$), м ²	60
6	Предельный минимальный и максимальный размеры земельного участка ($P_{мин}$ и $P_{макс}$), м ²	$P_{мин} = —$ $P_{макс} = —$
7	Кадастровый или иной номер (обозначение) здания, сооружения, объекта незавершенного строительства, расположенного на земельном участке	—
8	Иные сведения	—

1. Сведения о характерных точках границы уточняемого земельного участка с кадастровым номером 13:12:0132001:727

Зона № 1							
Обозначение характерных точек границ	Существующие координаты, м		Уточненные координаты, м		Метод определения координат	Средняя квадратическая погрешность определения координат характерной точки (Mt), м	Формулы, примененные для расчета средней квадратической погрешности определения координат характерной точки (Mt), м
	X	Y	X	Y			
1	2	3	4	5	6	7	8
92073	—	—	380 314,91	1 202 343,42	—	—	
92074	—	—	380 315,62	1 202 325,64			
92075	—	—	380 306,69	1 202 325,64			
92076	—	—	380 308,51	1 202 306,45			
97112	—	—	380 317,63	1 202 306,28			
92077	—	—	380 327,45	1 202 306,45			
92078	—	—	380 342,89	1 202 306,71			
97113	—	—	380 342,90	1 202 309,17			
н96890У	—	—	380 391,13	1 202 310,56			
92079	—	—	380 399,35	1 202 310,75			
97120	—	—	380 399,01	1 202 342,53			
11	—	—	380 365,90	1 202 342,54			
92081	—	—	380 355,16	1 202 342,72			
92073	—	—	380 314,91	1 202 343,42			
						0,10	
					—		

2. Сведения о частях границ уточняемого земельного участка с кадастровым номером 13:12:0132001:727

Обозначение части границ		Горизонтальное проложение (S), м	Описание прохождения части границ	Отметка о наличии земельного спора о местоположении границ земельного участка
от т.	до т.			
1	2	3	4	5
92073	92074	17,79	—	—
92074	92075	8,93		
92075	92076	19,28		
92076	97112	9,12		
97112	92077	9,82		
92077	92078	15,44		

1	2	3	4	5
92078	97113	2,46	—	—
97113	н96890У	48,25		
н96890У	92079	8,22		
92079	97120	31,78		
97120	11	33,11		
11	92081	10,74		
92081	92073	40,26		

3. Общие сведения об уточняемом земельном участке с кадастровым номером 13:12:0132001:727

№ п/п	Наименование характеристики земельного участка	Значение характеристики
1	2	3
1	Адрес земельного участка	Республика Мордовия, Ковылкинский район, с. Троицк, ул. Красноармейская, участок 9
	Местоположение земельного участка (при отсутствии присвоенного адреса)	—
	Дополнительные сведения о местоположении земельного участка	—
2	Площадь земельного участка ± величина погрешности определения площади ($P \pm \Delta P$), м ²	2998 ± 19
3	Формула, примененная для расчета предельной допустимой погрешности определения площади земельного участка (ΔP), м ²	$3,5 * 0,10 * \sqrt{(2\ 998,00)} = 19$
4	Площадь земельного участка согласно сведениям Единого государственного реестра недвижимости (Ркад), м ²	3 000
5	Оценка расхождения Р и Ркад ($P - P_{кад}$), м ²	2
6	Предельный минимальный и максимальный размеры земельного участка (Рмин и Рмакс), м ²	Рмин = — Рмакс = —
7	Кадастровый или иной номер (обозначение) здания, сооружения, объекта незавершенного строительства, расположенного на земельном участке	—
8	Иные сведения	—

1. Сведения о характерных точках границы уточняемого земельного участка с кадастровым номером 13:12:0132001:730

Зона № 1							
Обозначение характерных точек границ	Существующие координаты, м		Уточненные координаты, м		Метод определения координат	Средняя квадратическая погрешность определения координат характерной точки (Mt), м	Формулы, примененные для расчета средней квадратической погрешности определения координат характерной точки (Mt), м
	X	Y	X	Y			
1	2	3	4	5	6	7	8
н96897У	—	—	380 297,87	1 202 401,97	—	—	—
н96898У	—	—	380 300,07	1 202 376,67			
97118	—	—	380 301,06	1 202 368,53			
4	—	—	380 308,51	1 202 369,05		0,10	
3	—	—	380 338,21	1 202 369,07			
н96901У	—	—	380 372,40	1 202 368,58		—	
н96902У	—	—	380 372,46	1 202 403,11			
97119	—	—	380 327,07	1 202 403,56			
97157	—	—	380 312,07	1 202 402,92			
97158	—	—	380 307,52	1 202 402,71			
н96897У	—	—	380 297,87	1 202 401,97			

2. Сведения о частях границ уточняемого земельного участка с кадастровым номером 13:12:0132001:730

Обозначение части границ		Горизонтальное проложение (S), м	Описание прохождения части границ	Отметка о наличии земельного спора о местоположении границ земельного участка
от т.	до т.			
1	2	3	4	5
н96897У	н96898У	25,40	—	—
н96898У	97118	8,20		
97118	4	7,47		
4	3	29,70		
3	н96901У	34,19		
н96901У	н96902У	34,53		
н96902У	97119	45,39		
97119	97157	15,01		
97157	97158	4,55		

1	2	3	4	5
97158	н96897У	9,68	—	—

3. Общие сведения об уточняемом земельном участке с кадастровым номером 13:12:0132001:730

№ п/п	Наименование характеристики земельного участка	Значение характеристики
1	2	3
1	Адрес земельного участка	Республика Мордовия, Ковылкинский муниципальный район, Троицкое сельское поселение, с. Троицк, ул. Красноармейская, 13
	Местоположение земельного участка (при отсутствии присвоенного адреса)	—
	Дополнительные сведения о местоположении земельного участка	—
2	Площадь земельного участка ± величина погрешности определения площади ($P \pm \Delta P$), м ²	2504 ± 18
3	Формула, примененная для расчета предельной допустимой погрешности определения площади земельного участка (ΔP), м ²	$3,5 * 0,10 * \sqrt{(2\ 504,00)} = 18$
4	Площадь земельного участка согласно сведениям Единого государственного реестра недвижимости ($R_{кад}$), м ²	2 500
5	Оценка расхождения P и $R_{кад}$ ($P - R_{кад}$), м ²	4
6	Предельный минимальный и максимальный размеры земельного участка ($R_{мин}$ и $R_{макс}$), м ²	$R_{мин} = —$ $R_{макс} = —$
7	Кадастровый или иной номер (обозначение) здания, сооружения, объекта незавершенного строительства, расположенного на земельном участке	—
8	Иные сведения	—

1. Сведения о характерных точках границы уточняемого земельного участка с кадастровым номером 13:12:0132001:734

Зона № 1

Обозначение характерных точек границ	Существующие координаты, м		Уточненные координаты, м		Метод определения координат	Средняя квадратическая погрешность определения координат характерной точки (Mt), м	Формулы, примененные для расчета средней квадратической погрешности определения координат характерной точки (Mt), м
	X	Y	X	Y			
1	2	3	4	5	6	7	8

13:12:0132001:734(2)

1	2	3	4	5	6	7	8
97533	—	—	380 289,03	1 202 520,44	—	—	—
97534	—	—	380 289,03	1 202 503,18			
97535	—	—	380 307,85	1 202 502,56			
97536	—	—	380 319,49	1 202 501,52			
97537	—	—	380 319,68	1 202 487,44			
97538	—	—	380 351,19	1 202 485,22			
97539	—	—	380 351,19	1 202 495,24			
97540	—	—	380 365,41	1 202 496,06			
97541	—	—	380 377,21	1 202 496,95			
97542	—	—	380 377,21	1 202 523,50			
97543	—	—	380 351,47	1 202 523,19			
97544	—	—	380 321,74	1 202 524,94			
97545	—	—	380 308,81	1 202 525,22			
97546	—	—	380 308,71	1 202 520,44			
97533	—	—	380 289,03	1 202 520,44			

2. Сведения о частях границ уточняемого земельного участка с кадастровым номером 13:12:0132001:734

Обозначение части границ		Горизонтальное проложение (S), м	Описание прохождения части границ	Отметка о наличии земельного спора о местоположении границ земельного участка
от т.	до т.			
1	2	3	4	5

13:12:0132001:734(2)

97533	97534	17,26	—	—
97534	97535	18,83		
97535	97536	11,69		
97536	97537	14,08		
97537	97538	31,59		
97538	97539	10,02		
97539	97540	14,24		
97540	97541	11,83		
97541	97542	26,55		
97542	97543	25,74		
97543	97544	29,78		
97544	97545	12,93		
97545	97546	4,78		

1	2	3	4	5
97546	97533	19,68	—	—

3. Общие сведения об уточняемом земельном участке с кадастровым номером 13:12:0132001:734

№ п/п	Наименование характеристики земельного участка	Значение характеристики
1	2	3
1	Адрес земельного участка	Республика Мордовия, Ковылкинский муниципальный район, Троицкое сельское поселение, с. Троицк, ул. Красноармейская, 19
	Местоположение земельного участка (при отсутствии присвоенного адреса)	—
	Дополнительные сведения о местоположении земельного участка	—
2	Площадь земельного участка ± величина погрешности определения площади ($P \pm \Delta P$), м ²	2502 ± 18, (13:12:0132001:734(2)) 2502.31 ± 17.51
3	Формула, примененная для расчета предельной допустимой погрешности определения площади земельного участка (ΔP), м ²	17,51 = 18, (13:12:0132001:734(2)) 3,5*0,10*√(2 502,31) = 18 = 17.51
4	Площадь земельного участка согласно сведениям Единого государственного реестра недвижимости ($P_{\text{кад}}$), м ²	2 500
5	Оценка расхождения P и $P_{\text{кад}}$ ($P - P_{\text{кад}}$), м ²	2
6	Предельный минимальный и максимальный размеры земельного участка ($P_{\text{мин}}$ и $P_{\text{макс}}$), м ²	$P_{\text{мин}} = \text{—}$ $P_{\text{макс}} = \text{—}$
7	Кадастровый или иной номер (обозначение) здания, сооружения, объекта незавершенного строительства, расположенного на земельном участке	—
8	Иные сведения	—

1. Сведения о характерных точках границы уточняемого земельного участка с кадастровым номером 13:12:0132001:735

Зона № 1

Обозначение характерных точек границ	Существующие координаты, м		Уточненные координаты, м		Метод определения координат	Средняя квадратическая погрешность определения координат характерной точки (M_t), м	Формулы, примененные для расчета средней квадратической погрешности определения координат характерной точки (M_t), м
	X	Y	X	Y			
1	2	3	4	5	6	7	8
97173	—	—	380 301,71	1 202 576,94	—	—	—

1	2	3	4	5	6	7	8
97174	—	—	380 288,45	1 202 577,28			
97175	—	—	380 289,30	1 202 566,08			
97176	—	—	380 285,48	1 202 565,59			
97177	—	—	380 285,68	1 202 561,78			
97178	—	—	380 289,21	1 202 562,20			
97179	—	—	380 290,18	1 202 553,97			
97180	—	—	380 298,03	1 202 553,97			
97181	—	—	380 298,03	1 202 551,11			
97182	—	—	380 317,21	1 202 549,79			
97183	—	—	380 316,87	1 202 548,36			
97184	—	—	380 316,61	1 202 548,36			
97185	—	—	380 316,61	1 202 544,87	—	—	—
97186	—	—	380 322,14	1 202 544,87			
97187	—	—	380 322,14	1 202 548,31			
97188	—	—	380 322,14	1 202 551,72			
97189	—	—	380 338,27	1 202 550,63			
97190	—	—	380 358,31	1 202 548,87			
97191	—	—	380 359,66	1 202 550,05			
97192	—	—	380 360,51	1 202 567,68			
97193	—	—	380 313,55	1 202 569,48			
97194	—	—	380 313,55	1 202 569,48			
97195	—	—	380 301,71	1 202 569,78			
97173	—	—	380 301,71	1 202 576,94			

2. Сведения о частях границ уточняемого земельного участка с кадастровым номером 13:12:0132001:735

Обозначение части границ		Горизонтальное проложение (S), м	Описание прохождения части границ	Отметка о наличии земельного спора о местоположении границ земельного участка
от т.	до т.			
1	2	3	4	5
97173	97174	13,26	—	—
97174	97175	11,23		
97175	97176	3,85		
97176	97177	3,82		
97177	97178	3,55		
97178	97179	8,29		

1	2	3	4	5
97179	97180	7,85	—	—
97180	97181	2,86		
97181	97182	19,23		
97182	97183	1,47		
97183	97184	0,26		
97184	97185	3,49		
97185	97186	5,53		
97186	97187	3,44		
97187	97188	3,41		
97188	97189	16,17		
97189	97190	20,12		
97190	97191	1,79		
97191	97192	17,65		
97192	97193	46,99		
97193	97194	0,00		
97194	97195	11,84		
97195	97173	7,16		

3. Общие сведения об уточняемом земельном участке с кадастровым номером 13:12:0132001:735

№ п/п	Наименование характеристики земельного участка	Значение характеристики
1	2	3
1	Адрес земельного участка	Республика Мордовия, Ковылкинский муниципальный район, Троицкое сельское поселение, с. Троицк, ул. Красноармейская, 21
	Местоположение земельного участка (при отсутствии присвоенного адреса)	—
	Дополнительные сведения о местоположении земельного участка	—
2	Площадь земельного участка ± величина погрешности определения площади ($P \pm \Delta P$), м ²	1421 ± 13
3	Формула, примененная для расчета предельной допустимой погрешности определения площади земельного участка (ΔP), м ²	$3,5 * 0,10 * \sqrt{(1\ 421,00)} = 13$
4	Площадь земельного участка согласно сведениям Единого государственного реестра недвижимости (Ркад), м ²	1 500
5	Оценка расхождения Р и Ркад ($P - P_{кад}$), м ²	79

1	2	3
6	Предельный минимальный и максимальный размеры земельного участка (Р _{мин} и Р _{макс}), м ²	Р _{мин} = — Р _{макс} = —
7	Кадастровый или иной номер (обозначение) здания, сооружения, объекта незавершенного строительства, расположенного на земельном участке	—
8	Иные сведения	—

I. Сведения о характерных точках границы уточняемого земельного участка с кадастровым номером 13:12:0132001:38

Зона № 1							
Обозначение характерных точек границ	Существующие координаты, м		Уточненные координаты, м		Метод определения координат	Средняя квадратическая погрешность определения координат характерной точки (Mt), м	Формулы, примененные для расчета средней квадратической погрешности определения координат характерной точки (Mt), м
	X	Y	X	Y			
1	2	3	4	5	6	7	8
97208	—	—	380 276,73	1 202 609,40	—	—	—
97209	—	—	380 276,97	1 202 606,64			
97210	—	—	380 276,97	1 202 603,75			
97211	—	—	380 276,97	1 202 601,10			
97212	—	—	380 277,26	1 202 595,09			
97213	—	—	380 307,00	1 202 593,78			
97214	—	—	380 403,60	1 202 589,53			
97215	—	—	380 403,86	1 202 610,35			
97216	—	—	380 345,90	1 202 614,05			
97217	—	—	380 341,64	1 202 614,27			
97218	—	—	380 340,34	1 202 614,63			
97219	—	—	380 328,66	1 202 615,31			
97220	—	—	380 308,20	1 202 615,85			
97221	—	—	380 303,81	1 202 616,08			
97222	—	—	380 301,42	1 202 616,08			
97223	—	—	380 301,42	1 202 613,90			
97224	—	—	380 279,69	1 202 613,90			
97225	—	—	380 279,86	1 202 609,88			

1	2	3	4	5	6	7	8
97226	—	—	380 279,32	1 202 609,88	—	—	—
97227	—	—	380 279,32	1 202 609,33			
97208	—	—	380 276,73	1 202 609,40			

2. Сведения о частях границ уточняемого земельного участка с кадастровым номером 13:12:0132001:38

Обозначение части границ		Горизонтальное проложение (S), м	Описание прохождения части границ	Отметка о наличии земельного спора о местоположении границ земельного участка
от т. 1	до т. 2			
1	2	3	4	5
97208	97209	2,77	—	—
97209	97210	2,89		
97210	97211	2,65		
97211	97212	6,02		
97212	97213	29,77		
97213	97214	96,69		
97214	97215	20,82		
97215	97216	58,08		
97216	97217	4,27		
97217	97218	1,35		
97218	97219	11,70		
97219	97220	20,47		
97220	97221	4,40		
97221	97222	2,39		
97222	97223	2,18		
97223	97224	21,73		
97224	97225	4,02		
97225	97226	0,54		
97226	97227	0,55		
97227	97208	2,59		

3. Общие сведения об уточняемом земельном участке с кадастровым номером 13:12:0132001:38

№ п/п	Наименование характеристики земельного участка	Значение характеристики
1	2	3

1	2	3
1	Адрес земельного участка	Республика Мордовия, Ковылкинский район, с. Троицк, ул. Красноармейская, дом 25
	Местоположение земельного участка (при отсутствии присвоенного адреса)	—
	Дополнительные сведения о местоположении земельного участка	—
2	Площадь земельного участка ± величина погрешности определения площади ($P \pm \Delta P$), м ²	2688 ± 18
3	Формула, примененная для расчета предельной допустимой погрешности определения площади земельного участка (ΔP), м ²	$3,5 * 0,10 * \sqrt{(2\ 688,00)} = 18$
4	Площадь земельного участка согласно сведениям Единого государственного реестра недвижимости ($P_{\text{кад}}$), м ²	2 681
5	Оценка расхождения P и $P_{\text{кад}}$ ($P - P_{\text{кад}}$), м ²	7
6	Предельный минимальный и максимальный размеры земельного участка ($P_{\text{мин}}$ и $P_{\text{макс}}$), м ²	$P_{\text{мин}} = \text{—}$ $P_{\text{макс}} = \text{—}$
7	Кадастровый или иной номер (обозначение) здания, сооружения, объекта незавершенного строительства, расположенного на земельном участке	—
8	Иные сведения	—

1. Сведения о характерных точках границы уточняемого земельного участка с кадастровым номером 13:12:0132001:736

Зона № 1

Обозначение характерных точек границ	Существующие координаты, м		Уточненные координаты, м		Метод определения координат	Средняя квадратическая погрешность определения координат характерной точки (M_t), м	Формулы, примененные для расчета средней квадратической погрешности определения координат характерной точки (M_t), м
	X	Y	X	Y			
1	2	3	4	5	6	7	8
97234	—	—	380 289,67	1 202 633,57	—	—	—
97235	—	—	380 275,78	1 202 633,28			
97236	—	—	380 275,78	1 202 618,01			
97237	—	—	380 278,44	1 202 618,01			
97238	—	—	380 278,44	1 202 615,43			
97239	—	—	380 289,28	1 202 615,43			

1	2	3	4	5	6	7	8
97222	—	—	380 301,42	1 202 616,08			
97221	—	—	380 303,81	1 202 616,08			
97220	—	—	380 308,20	1 202 615,85			
97219	—	—	380 328,66	1 202 615,31			
97218	—	—	380 340,34	1 202 614,63			
97217	—	—	380 341,64	1 202 614,27			
97216	—	—	380 345,90	1 202 614,05			
97215	—	—	380 403,86	1 202 610,35			
97249	—	—	380 425,75	1 202 609,12			
97250	—	—	380 426,22	1 202 626,03			
97271	—	—	380 402,02	1 202 627,70	—	—	—
97241	—	—	380 347,30	1 202 631,16			
97242	—	—	380 333,88	1 202 632,39			
97243	—	—	380 313,44	1 202 632,94			
97244	—	—	380 306,70	1 202 633,91			
97245	—	—	380 303,77	1 202 634,16			
97246	—	—	380 301,26	1 202 634,16			
97247	—	—	380 294,02	1 202 633,34			
97248	—	—	380 293,67	1 202 633,78			
97234	—	—	380 289,67	1 202 633,57			

2. Сведения о частях границ уточняемого земельного участка с кадастровым номером 13:12:0132001:736

Обозначение части границ		Горизонтальное проложение (S), м	Описание прохождения части границ	Отметка о наличии земельного спора о местоположении границ земельного участка
от т.	до т.			
1	2	3	4	5
97234	97235	13,89		
97235	97236	15,27		
97236	97237	2,66		
97237	97238	2,58		
97238	97239	10,84	—	—
97239	97222	12,16		
97222	97221	2,39		
97221	97220	4,40		
97220	97219	20,47		

1	2	3	4	5
97219	97218	11,70	—	—
97218	97217	1,35		
97217	97216	4,27		
97216	97215	58,08		
97215	97249	21,92		
97249	97250	16,92		
97250	97271	24,26		
97271	97241	54,83		
97241	97242	13,48		
97242	97243	20,45		
97243	97244	6,81		
97244	97245	2,94		
97245	97246	2,51		
97246	97247	7,29		
97247	97248	0,56		
97248	97234	4,01		

3. Общие сведения об уточняемом земельном участке с кадастровым номером 13:12:0132001:736

№ п/п	Наименование характеристики земельного участка	Значение характеристики
1	2	3
1	Адрес земельного участка	Республика Мордовия, Ковылкинский район, с. Троицк, ул. Красноармейская, участок 25
	Местоположение земельного участка (при отсутствии присвоенного адреса)	—
	Дополнительные сведения о местоположении земельного участка	—
2	Площадь земельного участка ± величина погрешности определения площади ($P \pm \Delta P$), м ²	2604 ± 18
3	Формула, примененная для расчета предельной допустимой погрешности определения площади земельного участка (ΔP), м ²	$3,5 * 0,10 * \sqrt{(2\ 604,00)} = 18$
4	Площадь земельного участка согласно сведениям Единого государственного реестра недвижимости ($P_{\text{кад}}$), м ²	2 600
5	Оценка расхождения P и $P_{\text{кад}}$ ($P - P_{\text{кад}}$), м ²	4
6	Предельный минимальный и максимальный размеры земельного участка ($P_{\text{мин}}$ и $P_{\text{макс}}$), м ²	$P_{\text{мин}} = \text{—}$ $P_{\text{макс}} = \text{—}$

1	2	3
7	Кадастровый или иной номер (обозначение) здания, сооружения, объекта незавершенного строительства, расположенного на земельном участке	—
8	Иные сведения	—

1. Сведения о характерных точках границы уточняемого земельного участка с кадастровым номером 13:12:0132001:737

Зона № 1

Обозначение характерных точек границ	Существующие координаты, м		Уточненные координаты, м		Метод определения координат	Средняя квадратическая погрешность определения координат характерной точки (Mt), м	Формулы, примененные для расчета средней квадратической погрешности определения координат характерной точки (Mt), м
	X	Y	X	Y			
1	2	3	4	5	6	7	8
97235	—	—	380 275,78	1 202 633,28	—	—	—
97234	—	—	380 289,67	1 202 633,57			
97248	—	—	380 293,67	1 202 633,78			
97247	—	—	380 294,02	1 202 633,34			
97246	—	—	380 301,26	1 202 634,16			
97245	—	—	380 303,77	1 202 634,16			
97244	—	—	380 306,70	1 202 633,91			
97243	—	—	380 313,44	1 202 632,94			
97242	—	—	380 333,88	1 202 632,39			
97241	—	—	380 347,30	1 202 631,16			
97271	—	—	380 402,02	1 202 627,70			
97259	—	—	380 402,80	1 202 647,43			
97269	—	—	380 356,19	1 202 652,09			
97260	—	—	380 345,58	1 202 652,53			
97261	—	—	380 288,89	1 202 654,84			
97262	—	—	380 276,40	1 202 654,83			
97263	—	—	380 276,33	1 202 648,17			
97255	—	—	380 274,99	1 202 648,17			
97256	—	—	380 274,99	1 202 642,90			
97257	—	—	380 277,13	1 202 642,90			

1	2	3	4	5	6	7	8
97264	—	—	380 277,13	1 202 633,31	—	—	—
97235	—	—	380 275,78	1 202 633,28			

2. Сведения о частях границ уточняемого земельного участка с кадастровым номером 13:12:0132001:737

Обозначение части границ		Горизонтальное проложение (S), м	Описание прохождения части границ	Отметка о наличии земельного спора о местоположении границ земельного участка
от т.	до т.			
1	2	3	4	5
97235	97234	13,89	—	—
97234	97248	4,01		
97248	97247	0,56		
97247	97246	7,29		
97246	97245	2,51		
97245	97244	2,94		
97244	97243	6,81		
97243	97242	20,45		
97242	97241	13,48		
97241	97271	54,83		
97271	97259	19,75		
97259	97269	46,84		
97269	97260	10,62		
97260	97261	56,74		
97261	97262	12,49		
97262	97263	6,66		
97263	97255	1,34		
97255	97256	5,27		
97256	97257	2,14		
97257	97264	9,59		
97264	97235	1,35		

3. Общие сведения об уточняемом земельном участке с кадастровым номером 13:12:0132001:737

№ п/п	Наименование характеристики земельного участка	Значение характеристики
1	2	3
1	2	3

1	2	3	4	5	6	7	8
97270	—	—	380 273,62	1 202 655,02	—	—	—
97262	—	—	380 276,40	1 202 654,83	—	—	—

2. Сведения о частях границ уточняемого земельного участка с кадастровым номером 13:12:0132001:738

Обозначение части границ		Горизонтальное проложение (S), м	Описание прохождения части границ	Отметка о наличии земельного спора о местоположении границ земельного участка
от т.	до т.			
1	2	3	4	5
97262	97261	12,49	—	—
97261	97260	56,74		
97260	97269	10,62		
97269	7	17,60		
7	6	83,76		
6	97270	19,44		
97270	97262	2,79		

3. Общие сведения об уточняемом земельном участке с кадастровым номером 13:12:0132001:738

№ п/п	Наименование характеристики земельного участка	Значение характеристики
1	2	3
1	Адрес земельного участка	Республика Мордовия, Ковылкинский район, с. Троицк, ул. Красноармейская, участок 29
	Местоположение земельного участка (при отсутствии присвоенного адреса)	—
	Дополнительные сведения о местоположении земельного участка	—
2	Площадь земельного участка ± величина погрешности определения площади ($P \pm \Delta P$), м ²	1525 ± 14
3	Формула, примененная для расчета предельной допустимой погрешности определения площади земельного участка (ΔP), м ²	$3,5 * 0,10 * \sqrt{(1\ 525,00)} = 14$
4	Площадь земельного участка согласно сведениям Единого государственного реестра недвижимости ($P_{\text{кад}}$), м ²	1 500
5	Оценка расхождения P и $P_{\text{кад}}$ ($P - P_{\text{кад}}$), м ²	25
6	Предельный минимальный и максимальный размеры земельного участка ($P_{\text{мин}}$ и $P_{\text{макс}}$), м ²	$P_{\text{мин}} = \text{—}$ $P_{\text{макс}} = \text{—}$
7	Кадастровый или иной номер (обозначение) здания, сооружения, объекта незавершенного строительства, расположенного на земельном участке	—
8	Иные сведения	—

1. Сведения о характерных точках границы уточняемого земельного участка с кадастровым номером 13:12:0132001:2518

Зона № 1							
Обозначение характерных точек границ	Существующие координаты, м		Уточненные координаты, м		Метод определения координат	Средняя квадратическая погрешность определения координат характерной точки (Mt), м	Формулы, примененные для расчета средней квадратической погрешности определения координат характерной точки (Mt), м
	X	Y	X	Y			
1	2	3	4	5	6	7	8
97289	—	—	380 344,81	1 202 708,85	—	—	—
97290	—	—	380 345,40	1 202 728,67			
97291	—	—	380 307,05	1 202 730,85			
97292	—	—	380 285,51	1 202 732,05			
97293	—	—	380 285,49	1 202 731,56			
97294	—	—	380 279,96	1 202 731,56			
97295	—	—	380 279,96	1 202 732,03			
97296	—	—	380 275,69	1 202 732,03			
97297	—	—	380 275,69	1 202 731,02			
97298	—	—	380 275,17	1 202 731,02			
97299	—	—	380 275,17	1 202 729,87			
97300	—	—	380 275,76	1 202 729,87			
97301	—	—	380 275,76	1 202 726,41			
97302	—	—	380 273,62	1 202 726,41			
97303	—	—	380 273,33	1 202 711,17			
97304	—	—	380 281,77	1 202 711,17			
97289	—	—	380 344,81	1 202 708,85			

2. Сведения о частях границ уточняемого земельного участка с кадастровым номером 13:12:0132001:2518

Обозначение части границ		Горизонтальное проложение (S), м	Описание прохождения части границ	Отметка о наличии земельного спора о местоположении границ земельного участка
от т. 1	до т. 2			
1	2	3	4	5
97289	97290	19,83	—	—
97290	97291	38,41		
97291	97292	21,57		

1	2	3	4	5
97292	97293	0,49	—	—
97293	97294	5,53		
97294	97295	0,47		
97295	97296	4,27		
97296	97297	1,01		
97297	97298	0,52		
97298	97299	1,15		
97299	97300	0,59		
97300	97301	3,46		
97301	97302	2,14		
97302	97303	15,24		
97303	97304	8,44		
97304	97289	63,08		

3. Общие сведения об уточняемом земельном участке с кадастровым номером 13:12:0132001:2518

№ п/п	Наименование характеристики земельного участка	Значение характеристики
1	2	3
1	Адрес земельного участка	Республика Мордовия, Ковылкинский район, с. Троицк, ул. Красноармейская, участок 35
	Местоположение земельного участка (при отсутствии присвоенного адреса)	—
	Дополнительные сведения о местоположении земельного участка	—
2	Площадь земельного участка ± величина погрешности определения площади ($P \pm \Delta P$), м ²	1455 ± 13
3	Формула, примененная для расчета предельной допустимой погрешности определения площади земельного участка (ΔP), м ²	$3,5 * 0,10 * \sqrt{(1\ 455,00)} = 13$
4	Площадь земельного участка согласно сведениям Единого государственного реестра недвижимости (Ркад), м ²	1 500
5	Оценка расхождения Р и Ркад ($P - P_{кад}$), м ²	45
6	Предельный минимальный и максимальный размеры земельного участка ($P_{мин}$ и $P_{макс}$), м ²	$P_{мин} = —$ $P_{макс} = —$
7	Кадастровый или иной номер (обозначение) здания, сооружения, объекта незавершенного строительства, расположенного на земельном участке	—
8	Иные сведения	—

1. Сведения о характерных точках границы уточняемого земельного участка с кадастровым номером 13:12:0132001:741

Зона № 1							
Обозначение характерных точек границ	Существующие координаты, м		Уточненные координаты, м		Метод определения координат	Средняя квадратическая погрешность определения координат характерной точки (Mt), м	Формулы, примененные для расчета средней квадратической погрешности определения координат характерной точки (Mt), м
	X	Y	X	Y			
1	2	3	4	5	6	7	8
97305	—	—	380 275,32	1 202 738,83	—	—	—
97306	—	—	380 274,74	1 202 738,83			
97307	—	—	380 274,50	1 202 733,99			
97308	—	—	380 275,74	1 202 733,93			
97296	—	—	380 275,69	1 202 732,03			
97295	—	—	380 279,96	1 202 732,03			
97294	—	—	380 279,96	1 202 731,56			
97293	—	—	380 285,49	1 202 731,56			
97292	—	—	380 285,51	1 202 732,05			
97291	—	—	380 307,05	1 202 730,85			
97290	—	—	380 345,40	1 202 728,67			
97309	—	—	380 401,03	1 202 725,27			
97310	—	—	380 401,70	1 202 743,64			
97311	—	—	380 311,99	1 202 751,71			
97312	—	—	380 307,78	1 202 751,71			
97313	—	—	380 276,05	1 202 753,67			
97305	—	—	380 275,32	1 202 738,83			

2. Сведения о частях границ уточняемого земельного участка с кадастровым номером 13:12:0132001:741

Обозначение части границ		Горизонтальное проложение (S), м	Описание прохождения части границ	Отметка о наличии земельного спора о местоположении границ земельного участка
от т.	до т.			
1	2	3	4	5
97305	97306	0,58	—	—
97306	97307	4,85		
97307	97308	1,24		

1	2	3	4	5
97308	97296	1,90	—	—
97296	97295	4,27		
97295	97294	0,47		
97294	97293	5,53		
97293	97292	0,49		
97292	97291	21,57		
97291	97290	38,41		
97290	97309	55,73		
97309	97310	18,38		
97310	97311	90,07		
97311	97312	4,21		
97312	97313	31,79		
97313	97305	14,86		

3. Общие сведения об уточняемом земельном участке с кадастровым номером 13:12:0132001:741

№ п/п	Наименование характеристики земельного участка	Значение характеристики
1	2	3
1	Адрес земельного участка	Республика Мордовия, Ковылкинский район, с. Троицк, ул. Красноармейская, 37
	Местоположение земельного участка (при отсутствии присвоенного адреса)	—
	Дополнительные сведения о местоположении земельного участка	—
2	Площадь земельного участка ± величина погрешности определения площади ($P \pm \Delta P$), м ²	2537 ± 18
3	Формула, примененная для расчета предельной допустимой погрешности определения площади земельного участка (ΔP), м ²	$3,5 * 0,10 * \sqrt{(2\ 537,00)} = 18$
4	Площадь земельного участка согласно сведениям Единого государственного реестра недвижимости ($R_{\text{кад}}$), м ²	2 600
5	Оценка расхождения P и $R_{\text{кад}}$ ($P - R_{\text{кад}}$), м ²	63
6	Предельный минимальный и максимальный размеры земельного участка ($R_{\text{мин}}$ и $R_{\text{макс}}$), м ²	$R_{\text{мин}} = \text{—}$ $R_{\text{макс}} = \text{—}$
7	Кадастровый или иной номер (обозначение) здания, сооружения, объекта незавершенного строительства, расположенного на земельном участке	—
8	Иные сведения	—

1. Сведения о характерных точках границы уточняемого земельного участка с кадастровым номером 13:12:0132001:59

Зона № <u>1</u>							
Обозначение характерных точек границ	Существующие координаты, м		Уточненные координаты, м		Метод определения координат	Средняя квадратическая погрешность определения координат характерной точки (Mt), м	Формулы, примененные для расчета средней квадратической погрешности определения координат характерной точки (Mt), м
	X	Y	X	Y			
1	2	3	4	5	6	7	8
97324	—	—	380 275,40	1 202 777,74	—	—	—
97325	—	—	380 344,27	1 202 772,44			
97326	—	—	380 346,23	1 202 797,52			
97327	—	—	380 276,17	1 202 803,00			
97324	—	—	380 275,40	1 202 777,74			

2. Сведения о частях границ уточняемого земельного участка с кадастровым номером 13:12:0132001:59

Обозначение части границ		Горизонтальное проложение (S), м	Описание прохождения части границ	Отметка о наличии земельного спора о местоположении границ земельного участка
от т.	до т.			
1	2	3	4	5
97324	97325	69,07	—	—
97325	97326	25,16		
97326	97327	70,27		
97327	97324	25,27		

3. Общие сведения об уточняемом земельном участке с кадастровым номером 13:12:0132001:59

№ п/п	Наименование характеристики земельного участка	Значение характеристики
1	2	3
1	Адрес земельного участка	Республика Мордовия, Ковылкинский район, с. Троицк, ул. Красноармейская, д. 41
	Местоположение земельного участка (при отсутствии присвоенного адреса)	—
	Дополнительные сведения о местоположении земельного участка	—
2	Площадь земельного участка ± величина погрешности определения площади ($P \pm \Delta P$), м ²	1756 ± 15

1	2	3
3	Формула, примененная для расчета предельной допустимой погрешности определения площади земельного участка (ΔP), м ²	$3,5*0,10*\sqrt{(1\ 756,00)} = 15$
4	Площадь земельного участка согласно сведениям Единого государственного реестра недвижимости (Ркад), м ²	1 892
5	Оценка расхождения Р и Ркад (Р - Ркад), м ²	136
6	Предельный минимальный и максимальный размеры земельного участка (Рмин и Рмакс), м ²	Рмин = — Рмакс = —
7	Кадастровый или иной номер (обозначение) здания, сооружения, объекта незавершенного строительства, расположенного на земельном участке	—
8	Иные сведения	—

1. Сведения о характерных точках границы уточняемого земельного участка с кадастровым номером 13:12:0132001:41

Зона № 1

Обозначение характерных точек границ	Существующие координаты, м		Уточненные координаты, м		Метод определения координат	Средняя квадратическая погрешность определения координат характерной точки (Mt), м	Формулы, примененные для расчета средней квадратической погрешности определения координат характерной точки (Mt), м
	X	Y	X	Y			
1	2	3	4	5	6	7	8
97328	—	—	380 278,51	1 202 829,18	—	—	—
97329	—	—	380 347,54	1 202 818,19			
97330	—	—	380 350,93	1 202 838,40			
97331	—	—	380 284,11	1 202 853,95			
97328	—	—	380 278,51	1 202 829,18			

2. Сведения о частях границ уточняемого земельного участка с кадастровым номером 13:12:0132001:41

Обозначение части границ		Горизонтальное проложение (S), м	Описание прохождения части границ	Отметка о наличии земельного спора о местоположении границ земельного участка
от т.	до т.			
1	2	3	4	5
97328	97329	69,90	—	—
97329	97330	20,49		
97330	97331	68,61		
97331	97328	25,40		

3. Общие сведения об уточняемом земельном участке с кадастровым номером 13:12:0132001:41

№ п/п	Наименование характеристики земельного участка	Значение характеристики
1	2	3
1	Адрес земельного участка	Республика Мордовия, Ковылкинский район, с. Троицк, ул. Красноармейская, дом 45
	Местоположение земельного участка (при отсутствии присвоенного адреса)	—
	Дополнительные сведения о местоположении земельного участка	—
2	Площадь земельного участка ± величина погрешности определения площади ($P \pm \Delta P$), м ²	1587 ± 14
3	Формула, примененная для расчета предельной допустимой погрешности определения площади земельного участка (ΔP), м ²	$3,5 * 0,10 * \sqrt{(1\ 587,00)} = 14$
4	Площадь земельного участка согласно сведениям Единого государственного реестра недвижимости (Ркад), м ²	1 604
5	Оценка расхождения P и Ркад ($P - P_{кад}$), м ²	17
6	Предельный минимальный и максимальный размеры земельного участка (Рмин и Рмакс), м ²	Рмин = — Рмакс = —
7	Кадастровый или иной номер (обозначение) здания, сооружения, объекта незавершенного строительства, расположенного на земельном участке	—
8	Иные сведения	—

1. Сведения о характерных точках границы уточняемого земельного участка с кадастровым номером 13:12:0132001:743

Зона № <u>1</u>							
Обозначение характерных точек границ	Существующие координаты, м		Уточненные координаты, м		Метод определения координат	Средняя квадратическая погрешность определения координат характерной точки (Mt), м	Формулы, примененные для расчета средней квадратической погрешности определения координат характерной точки (Mt), м
	X	Y	X	Y			
1	2	3	4	5	6	7	8
97351	—	—	380 272,00	1 202 499,62	—	—	—
97352	—	—	380 270,67	1 202 508,59			
97353	—	—	380 253,64	1 202 508,59			
97354	—	—	380 253,64	1 202 506,14			

1	2	3	4	5	6	7	8
97355	—	—	380 195,24	1 202 510,81	—	—	—
97356	—	—	380 193,38	1 202 474,67			
97357	—	—	380 274,39	1 202 465,85			
97351	—	—	380 272,00	1 202 499,62			

2. Сведения о частях границ уточняемого земельного участка с кадастровым номером 13:12:0132001:743

Обозначение части границ		Горизонтальное проложение (S), м	Описание прохождения части границ	Отметка о наличии земельного спора о местоположении границ земельного участка
от т.	до т.			
1	2	3	4	5
97351	97352	9,07	—	—
97352	97353	17,03		
97353	97354	2,45		
97354	97355	58,59		
97355	97356	36,19		
97356	97357	81,49		
97357	97351	33,85		

3. Общие сведения об уточняемом земельном участке с кадастровым номером 13:12:0132001:743

№ п/п	Наименование характеристики земельного участка	Значение характеристики
1	2	3
1	Адрес земельного участка	Республика Мордовия, Ковылкинский район, с. Троицк, ул. Красноармейская, 2
	Местоположение земельного участка (при отсутствии присвоенного адреса)	—
	Дополнительные сведения о местоположении земельного участка	—
2	Площадь земельного участка ± величина погрешности определения площади ($P \pm \Delta P$), м ²	3001 ± 19
3	Формула, примененная для расчета предельной допустимой погрешности определения площади земельного участка (ΔP), м ²	$3,5 * 0,10 * \sqrt{(3\ 001,00)} = 19$
4	Площадь земельного участка согласно сведениям Единого государственного реестра недвижимости ($R_{\text{кад}}$), м ²	3 000
5	Оценка расхождения P и $R_{\text{кад}}$ ($P - R_{\text{кад}}$), м ²	1
6	Предельный минимальный и максимальный размеры земельного участка ($R_{\text{мин}}$ и $R_{\text{макс}}$), м ²	$R_{\text{мин}} = \text{—}$ $R_{\text{макс}} = \text{—}$

1	2	3
7	Кадастровый или иной номер (обозначение) здания, сооружения, объекта незавершенного строительства, расположенного на земельном участке	—
8	Иные сведения	—

1. Сведения о характерных точках границы уточняемого земельного участка с кадастровым номером 13:12:0132001:55

Зона № 1

Обозначение характерных точек границ	Существующие координаты, м		Уточненные координаты, м		Метод определения координат	Средняя квадратическая погрешность определения координат характерной точки (Mt), м	Формулы, примененные для расчета средней квадратической погрешности определения координат характерной точки (Mt), м
	X	Y	X	Y			
1	2	3	4	5	6	7	8
92655	—	—	380 595,88	1 202 062,35	—	—	—
92662	—	—	380 572,26	1 202 062,80			
92661	—	—	380 572,36	1 202 059,88			
92663	—	—	380 535,43	1 202 059,12			
92660	—	—	380 468,17	1 202 057,63			
92659	—	—	380 468,33	1 202 086,55			
92658	—	—	380 577,72	1 202 090,90			
92657	—	—	380 577,72	1 202 085,71			
92656	—	—	380 594,50	1 202 085,71			
92655	—	—	380 595,88	1 202 062,35			

Вырез 1 из 1

н 17	—	—	380 570,92	1 202 063,93	—	0,10	—
н 18	—	—	380 571,09	1 202 064,11			
н 19	—	—	380 568,03	1 202 066,99			
н 20	—	—	380 567,86	1 202 066,81			
н 17	—	—	380 570,92	1 202 063,93			

2. Сведения о частях границ уточняемого земельного участка с кадастровым номером 13:12:0132001:55

Обозначение части границ		Горизонтальное проложение (S), м	Описание прохождения части границ	Отметка о наличии земельного спора о местоположении границ земельного участка
от т.	до т.			

1	2	3	4	5
92655	92656	23,40	—	—
92656	92657	16,78		
92657	92658	5,19		
92658	92659	109,48		
92659	92660	28,92		
92660	92663	67,28		
92663	92661	36,94		
92661	92662	2,92		
92662	92655	23,62		

Вырез 1 из 1

н 17	н 18	0,25	—	—
н 18	н 19	4,20		
н 19	н 20	0,25		
н 20	н 17	4,20		

3. Общие сведения об уточняемом земельном участке с кадастровым номером 13:12:0132001:55

№ п/п	Наименование характеристики земельного участка	Значение характеристики
1	2	3
1	Адрес земельного участка	Республика Мордовия, Ковылкинский район, с. Троицк, ул. Буденного, д. № 1
	Местоположение земельного участка (при отсутствии присвоенного адреса)	—
	Дополнительные сведения о местоположении земельного участка	—
2	Площадь земельного участка ± величина погрешности определения площади ($P \pm \Delta P$), м ²	3661 ± 21
3	Формула, примененная для расчета предельной допустимой погрешности определения площади земельного участка (ΔP), м ²	$3,5 * 0,10 * \sqrt{3\ 661,00} = 21$
4	Площадь земельного участка согласно сведениям Единого государственного реестра недвижимости (Ркад), м ²	3 662
5	Оценка расхождения Р и Ркад (Р - Ркад), м ²	1
6	Предельный минимальный и максимальный размеры земельного участка (Рмин и Рмакс), м ²	Рмин = — Рмакс = —
7	Кадастровый или иной номер (обозначение) здания, сооружения, объекта незавершенного строительства, расположенного на земельном участке	—

1	2	3
8	Иные сведения	—

1. Сведения о характерных точках границы уточняемого земельного участка с кадастровым номером 13:12:0132001:2742

Зона № 1

Обозначение характерных точек границ	Существующие координаты, м		Уточненные координаты, м		Метод определения координат	Средняя квадратическая погрешность определения координат характерной точки (Mt), м	Формулы, примененные для расчета средней квадратической погрешности определения координат характерной точки (Mt), м
	X	Y	X	Y			
1	2	3	4	5	6	7	8
92663	—	—	380 535,43	1 202 059,12	—	—	—
92664	—	—	380 534,42	1 202 035,94			
92665	—	—	380 597,89	1 202 037,07			
92655	—	—	380 595,88	1 202 062,35			
92662	—	—	380 572,26	1 202 062,80			
92661	—	—	380 572,36	1 202 059,88			
92663	—	—	380 535,43	1 202 059,12			

2. Сведения о частях границ уточняемого земельного участка с кадастровым номером 13:12:0132001:2742

Обозначение части границ		Горизонтальное проложение (S), м	Описание прохождения части границ	Отметка о наличии земельного спора о местоположении границ земельного участка
от т.	до т.			
1	2	3	4	5
92663	92664	23,20	—	—
92664	92665	63,48		
92665	92655	25,36		
92655	92662	23,62		
92662	92661	2,92		
92661	92663	36,94		

3. Общие сведения об уточняемом земельном участке с кадастровым номером 13:12:0132001:2742

№ п/п	Наименование характеристики земельного участка	Значение характеристики
1	2	3
1	2	3

1	2	3
1	Адрес земельного участка	Республика Мордовия, Ковылкинский муниципальный район, Троицкое сельское поселение, с. Троицк, ул. Буденного, 3
	Местоположение земельного участка (при отсутствии присвоенного адреса)	—
	Дополнительные сведения о местоположении земельного участка	—
2	Площадь земельного участка ± величина погрешности определения площади ($P \pm \Delta P$), м ²	1500 ± 14
3	Формула, примененная для расчета предельной допустимой погрешности определения площади земельного участка (ΔP), м ²	$3,5 * 0,10 * \sqrt{(1\ 500,00)} = 14$
4	Площадь земельного участка согласно сведениям Единого государственного реестра недвижимости ($P_{\text{кад}}$), м ²	1 500
5	Оценка расхождения P и $P_{\text{кад}}$ ($P - P_{\text{кад}}$), м ²	0
6	Предельный минимальный и максимальный размеры земельного участка ($P_{\text{мин}}$ и $P_{\text{макс}}$), м ²	$P_{\text{мин}} = \text{—}$ $P_{\text{макс}} = \text{—}$
7	Кадастровый или иной номер (обозначение) здания, сооружения, объекта незавершенного строительства, расположенного на земельном участке	—
8	Иные сведения	—

1. Сведения о характерных точках границы уточняемого земельного участка с кадастровым номером 13:12:0132001:637

Зона № 1

Обозначение характерных точек границ	Существующие координаты, м		Уточненные координаты, м		Метод определения координат	Средняя квадратическая погрешность определения координат характерной точки (M_t), м	Формулы, примененные для расчета средней квадратической погрешности определения координат характерной точки (M_t), м
	X	Y	X	Y			
1	2	3	4	5	6	7	8
92665	—	—	380 597,89	1 202 037,07	—	—	—
н 2	—	—	380 598,40	1 202 009,38		0,10	
92666	—	—	380 494,66	1 202 012,20		—	
92667	—	—	380 495,27	1 202 034,52		—	
92664	—	—	380 534,42	1 202 035,94		—	
92665	—	—	380 597,89	1 202 037,07		—	

2. Сведения о частях границ уточняемого земельного участка с кадастровым номером 13:12:0132001:637

Обозначение части границ		Горизонтальное проложение (S), м	Описание прохождения части границ	Отметка о наличии земельного спора о местоположении границ земельного участка
от т.	до т.			
1	2	3	4	5
92665	н 2	27,69	—	—
н 2	92666	103,78		
92666	92667	22,33		
92667	92664	39,18		
92664	92665	63,48		

3. Общие сведения об уточняемом земельном участке с кадастровым номером 13:12:0132001:637

№ п/п	Наименование характеристики земельного участка	Значение характеристики
1	2	3
1	Адрес земельного участка	Республика Мордовия, Ковылкинский район, с. Троицк, ул. Буденного, 5
	Местоположение земельного участка (при отсутствии присвоенного адреса)	—
	Дополнительные сведения о местоположении земельного участка	—
2	Площадь земельного участка ± величина погрешности определения площади ($P \pm \Delta P$), м ²	2603 ± 18
3	Формула, примененная для расчета предельной допустимой погрешности определения площади земельного участка (ΔP), м ²	$3,5 * 0,10 * \sqrt{(2\ 603,00)} = 18$
4	Площадь земельного участка согласно сведениям Единого государственного реестра недвижимости ($R_{\text{кад}}$), м ²	2 600
5	Оценка расхождения P и $R_{\text{кад}}$ ($P - R_{\text{кад}}$), м ²	3
6	Предельный минимальный и максимальный размеры земельного участка ($R_{\text{мин}}$ и $R_{\text{макс}}$), м ²	$R_{\text{мин}} = \text{—}$ $R_{\text{макс}} = \text{—}$
7	Кадастровый или иной номер (обозначение) здания, сооружения, объекта незавершенного строительства, расположенного на земельном участке	—
8	Иные сведения	—

1. Сведения о характерных точках границы уточняемого земельного участка с кадастровым номером 13:12:0132001:638

Зона № <u>1</u>								
Обозначение характерных точек границ	Существующие координаты, м		Уточненные координаты, м		Метод определения координат	Средняя квадратическая погрешность определения координат характерной точки (Mt), м	Формулы, примененные для расчета средней квадратической погрешности определения координат характерной точки (Mt), м	
	X	Y	X	Y				
1	2	3	4	5	6	7	8	
н 1	—	—	380 598,68	1 201 988,11	—	0,10	—	
92668	—	—	380 484,18	1 201 993,84		—		—
92669	—	—	380 483,53	1 201 970,97				
96052	—	—	380 508,16	1 201 970,47				
96051	—	—	380 548,37	1 201 967,15				
92670	—	—	380 598,68	1 201 966,53				
н 1	—	—	380 598,68	1 201 988,11		0,10		

2. Сведения о частях границ уточняемого земельного участка с кадастровым номером 13:12:0132001:638

Обозначение части границ		Горизонтальное проложение (S), м	Описание прохождения части границ	Отметка о наличии земельного спора о местоположении границ земельного участка
от т.	до т.			
1	2	3	4	5
н 1	92668	114,64	—	—
92668	92669	22,88		
92669	96052	24,64		
96052	96051	40,35		
96051	92670	50,31		
92670	н 1	21,58		

3. Общие сведения об уточняемом земельном участке с кадастровым номером 13:12:0132001:638

№ п/п	Наименование характеристики земельного участка	Значение характеристики
1	2	3
1	2	3

1	2	3
1	Адрес земельного участка	Республика Мордовия, Ковылкинский район, с. Троицк, ул. Буденного, 7
	Местоположение земельного участка (при отсутствии присвоенного адреса)	—
	Дополнительные сведения о местоположении земельного участка	—
2	Площадь земельного участка ± величина погрешности определения площади ($P \pm \Delta P$), м ²	2599 ± 18
3	Формула, примененная для расчета предельной допустимой погрешности определения площади земельного участка (ΔP), м ²	$3,5 * 0,10 * \sqrt{(2\ 599,00)} = 18$
4	Площадь земельного участка согласно сведениям Единого государственного реестра недвижимости ($P_{\text{кад}}$), м ²	2 600
5	Оценка расхождения P и $P_{\text{кад}}$ ($P - P_{\text{кад}}$), м ²	1
6	Предельный минимальный и максимальный размеры земельного участка ($P_{\text{мин}}$ и $P_{\text{макс}}$), м ²	$P_{\text{мин}} = \text{—}$ $P_{\text{макс}} = \text{—}$
7	Кадастровый или иной номер (обозначение) здания, сооружения, объекта незавершенного строительства, расположенного на земельном участке	—
8	Иные сведения	—

1. Сведения о характерных точках границы уточняемого земельного участка с кадастровым номером 13:12:0132001:2593

Зона № 1							
Обозначение характерных точек границ	Существующие координаты, м		Уточненные координаты, м		Метод определения координат	Средняя квадратическая погрешность определения координат характерной точки (M_t), м	Формулы, примененные для расчета средней квадратической погрешности определения координат характерной точки (M_t), м
	X	Y	X	Y			
1	2	3	4	5	6	7	8
92670	—	—	380 598,68	1 201 966,53	—	—	—
96051	—	—	380 548,37	1 201 967,15			
96052	—	—	380 508,16	1 201 970,47			
92669	—	—	380 483,53	1 201 970,97			
92672	—	—	380 478,54	1 201 971,06			
92673	—	—	380 477,74	1 201 948,72			

1	2	3	4	5	6	7	8
92653	—	—	380 543,50	1 201 946,40	—	—	—
92652	—	—	380 583,20	1 201 944,97			
92651	—	—	380 583,50	1 201 948,10			
92675	—	—	380 599,24	1 201 947,72			
92674	—	—	380 598,99	1 201 956,02			
92670	—	—	380 598,68	1 201 966,53			

2. Сведения о частях границ уточняемого земельного участка с кадастровым номером 13:12:0132001:2593

Обозначение части границ		Горизонтальное проложение (S), м	Описание прохождения части границ	Отметка о наличии земельного спора о местоположении границ земельного участка
от т.	до т.			
1	2	3	4	5
92670	96051	50,31	—	—
96051	96052	40,35		
96052	92669	24,64		
92669	92672	4,99		
92672	92673	22,35		
92673	92653	65,80		
92653	92652	39,73		
92652	92651	3,14		
92651	92675	15,74		
92675	92674	8,30		
92674	92670	10,51		

3. Общие сведения об уточняемом земельном участке с кадастровым номером 13:12:0132001:2593

№ п/п	Наименование характеристики земельного участка	Значение характеристики
1	2	3
1	Адрес земельного участка	Республика Мордовия, Ковылкинский район, с. Троицк, ул. Буденного, 9
	Местоположение земельного участка (при отсутствии присвоенного адреса)	—
	Дополнительные сведения о местоположении земельного участка	—
2	Площадь земельного участка ± величина погрешности определения площади ($P \pm \Delta P$), м ²	2596 ± 18
3	Формула, примененная для расчета предельной допустимой погрешности определения площади земельного участка (ΔP), м ²	$3,5 * 0,10 * \sqrt{(2\ 596,00)} = 18$

1	2	3
4	Площадь земельного участка согласно сведениям Единого государственного реестра недвижимости (Ркад), м ²	2 600
5	Оценка расхождения Р и Ркад (Р - Ркад), м ²	4
6	Предельный минимальный и максимальный размеры земельного участка (Рмин и Рмакс), м ²	Рмин = — Рмакс = —
7	Кадастровый или иной номер (обозначение) здания, сооружения, объекта незавершенного строительства, расположенного на земельном участке	—
8	Иные сведения	—

1. Сведения о характерных точках границы уточняемого земельного участка с кадастровым номером 13:12:0132001:639

Зона № 1

Обозначение характерных точек границ	Существующие координаты, м		Уточненные координаты, м		Метод определения координат	Средняя квадратическая погрешность определения координат характерной точки (Mt), м	Формулы, примененные для расчета средней квадратической погрешности определения координат характерной точки (Mt), м
	X	Y	X	Y			
1	2	3	4	5	6	7	8
92647	—	—	380 599,68	1 201 919,98	—	—	—
92650	—	—	380 599,68	1 201 947,72			
92675	—	—	380 599,24	1 201 947,72			
92651	—	—	380 583,50	1 201 948,10			
92652	—	—	380 583,20	1 201 944,97			
92653	—	—	380 543,50	1 201 946,40			
96053	—	—	380 543,67	1 201 919,13			
92647	—	—	380 599,68	1 201 919,98			

2. Сведения о частях границ уточняемого земельного участка с кадастровым номером 13:12:0132001:639

Обозначение части границ		Горизонтальное проложение (S), м	Описание прохождения части границ	Отметка о наличии земельного спора о местоположении границ земельного участка
от т.	до т.			
1	2	3	4	5
92647	92650	27,74	—	—
92650	92675	0,44		
92675	92651	15,74		

1	2	3	4	5
92651	92652	3,14	—	—
92652	92653	39,73		
92653	96053	27,27		
96053	92647	56,02		

3. Общие сведения об уточняемом земельном участке с кадастровым номером 13:12:0132001:639

№ п/п	Наименование характеристики земельного участка	Значение характеристики
1	2	3
1	Адрес земельного участка	Республика Мордовия, Ковылкинский муниципальный район, Троицкое сельское поселение, с. Троицк, ул. Буденного, 13
	Местоположение земельного участка (при отсутствии присвоенного адреса)	—
	Дополнительные сведения о местоположении земельного участка	—
2	Площадь земельного участка ± величина погрешности определения площади ($P \pm \Delta P$), м ²	1502 ± 14
3	Формула, примененная для расчета предельной допустимой погрешности определения площади земельного участка (ΔP), м ²	$3,5 * 0,10 * \sqrt{(1\ 502,00)} = 14$
4	Площадь земельного участка согласно сведениям Единого государственного реестра недвижимости (Ркад), м ²	1 500
5	Оценка расхождения P и Ркад ($P - P_{кад}$), м ²	2
6	Предельный минимальный и максимальный размеры земельного участка (Рмин и Рмакс), м ²	Рмин = — Рмакс = —
7	Кадастровый или иной номер (обозначение) здания, сооружения, объекта незавершенного строительства, расположенного на земельном участке	—
8	Иные сведения	—

1. Сведения о характерных точках границы уточняемого земельного участка с кадастровым номером 13:12:0132001:641

Зона № 1							
Обозначение характерных точек границ	Существующие координаты, м		Уточненные координаты, м		Метод определения координат	Средняя квадратическая погрешность определения координат характерной точки (Mt), м	Формулы, примененные для расчета средней квадратической погрешности определения координат характерной точки (Mt), м
	X	Y	X	Y			
1	2	3	4	5	6	7	8
92643	—	—	380 599,68	1 201 897,42	—	—	—
92647	—	—	380 599,68	1 201 919,98			
96053	—	—	380 543,67	1 201 919,13			
92648	—	—	380 480,25	1 201 918,12			
92644	—	—	380 480,79	1 201 892,03			
92643	—	—	380 599,68	1 201 897,42			

2. Сведения о частях границ уточняемого земельного участка с кадастровым номером 13:12:0132001:641

Обозначение части границ		Горизонтальное проложение (S), м	Описание прохождения части границ	Отметка о наличии земельного спора о местоположении границ земельного участка
от т.	до т.			
1	2	3	4	5
92643	92647	22,56	—	—
92647	96053	56,02		
96053	92648	63,43		
92648	92644	26,10		
92644	92643	119,01		

3. Общие сведения об уточняемом земельном участке с кадастровым номером 13:12:0132001:641

№ п/п	Наименование характеристики земельного участка	Значение характеристики
1	2	3
1	Адрес земельного участка	Республика Мордовия, Ковылкинский район, с. Троицк, ул. Буденного, дом 15
	Местоположение земельного участка (при отсутствии присвоенного адреса)	—
	Дополнительные сведения о местоположении земельного участка	—

1	2	3
2	Площадь земельного участка ± величина погрешности определения площади (P ± ΔP), м²	2901 ± 19
3	Формула, примененная для расчета предельной допустимой погрешности определения площади земельного участка (ΔP), м²	$3,5*0,10*\sqrt{(2\ 901,00)} = 19$
4	Площадь земельного участка согласно сведениям Единого государственного реестра недвижимости (Pкад), м²	2 900
5	Оценка расхождения P и Pкад (P - Pкад), м²	1
6	Предельный минимальный и максимальный размеры земельного участка (Pмин и Pмакс), м²	Pмин = — Pмакс = —
7	Кадастровый или иной номер (обозначение) здания, сооружения, объекта незавершенного строительства, расположенного на земельном участке	—
8	Иные сведения	—

1. Сведения о характерных точках границы уточняемого земельного участка с кадастровым номером 13:12:0132001:642

Зона № 1

Обозначение характерных точек границ	Существующие координаты, м		Уточненные координаты, м		Метод определения координат	Средняя квадратическая погрешность определения координат характерной точки (Mt), м	Формулы, примененные для расчета средней квадратической погрешности определения координат характерной точки (Mt), м
	X	Y	X	Y			
1	2	3	4	5	6	7	8
92642	—	—	380 599,68	1 201 877,01	—	—	—
92643	—	—	380 599,68	1 201 897,42			
92644	—	—	380 480,79	1 201 892,03			
92645	—	—	380 481,75	1 201 871,29			
92646	—	—	380 586,43	1 201 877,01			
92642	—	—	380 599,68	1 201 877,01			

2. Сведения о частях границ уточняемого земельного участка с кадастровым номером 13:12:0132001:642

Обозначение части границ		Горизонтальное проложение (S), м	Описание прохождения части границ	Отметка о наличии земельного спора о местоположении границ земельного участка
от т.	до т.			
1	2	3	4	5
92642	92643	20,41	—	—

1	2	3	4	5	6	7	8
97396	—	—	380 593,66	1 201 830,57	—	—	—
97397	—	—	380 592,73	1 201 846,65			
97398	—	—	380 594,17	1 201 855,24			
97399	—	—	380 587,25	1 201 856,54			
97400	—	—	380 550,72	1 201 855,24			
97401	—	—	380 536,08	1 201 852,82			
97402	—	—	380 497,02	1 201 851,91			
97403	—	—	380 473,64	1 201 851,66			
97404	—	—	380 462,86	1 201 851,57			
92641	—	—	380 462,59	1 201 825,13			
97405	—	—	380 472,25	1 201 825,48			
97396	—	—	380 593,66	1 201 830,57			

2. Сведения о частях границ уточняемого земельного участка с кадастровым номером 13:12:0132001:650

Обозначение части границ		Горизонтальное проложение (S), м	Описание прохождения части границ	Отметка о наличии земельного спора о местоположении границ земельного участка
от т.	до т.			
1	2	3	4	5
97396	97397	16,11	—	—
97397	97398	8,71		
97398	97399	7,04		
97399	97400	36,55		
97400	97401	14,84		
97401	97402	39,07		
97402	97403	23,38		
97403	97404	10,78		
97404	92641	26,44		
92641	97405	9,67		
97405	97396	121,52		

3. Общие сведения об уточняемом земельном участке с кадастровым номером 13:12:0132001:650

№ п/п	Наименование характеристики земельного участка	Значение характеристики
1	2	3
1	2	3

1	2	3
1	Адрес земельного участка	Республика Мордовия, Ковылкинский район, с. Троицк, ул. Буденного, дом 17 А
	Местоположение земельного участка (при отсутствии присвоенного адреса)	—
	Дополнительные сведения о местоположении земельного участка	—
2	Площадь земельного участка ± величина погрешности определения площади ($P \pm \Delta P$), м ²	3358 ± 20
3	Формула, примененная для расчета предельной допустимой погрешности определения площади земельного участка (ΔP), м ²	$3,5 * 0,10 * \sqrt{(3\ 358,00)} = 20$
4	Площадь земельного участка согласно сведениям Единого государственного реестра недвижимости ($P_{\text{кад}}$), м ²	3 500
5	Оценка расхождения P и $P_{\text{кад}}$ ($P - P_{\text{кад}}$), м ²	142
6	Предельный минимальный и максимальный размеры земельного участка ($P_{\text{мин}}$ и $P_{\text{макс}}$), м ²	$P_{\text{мин}} = \text{—}$ $P_{\text{макс}} = \text{—}$
7	Кадастровый или иной номер (обозначение) здания, сооружения, объекта незавершенного строительства, расположенного на земельном участке	—
8	Иные сведения	—

1. Сведения о характерных точках границы уточняемого земельного участка с кадастровым номером 13:12:0132001:910

Зона № 1

Обозначение характерных точек границ	Существующие координаты, м		Уточненные координаты, м		Метод определения координат	Средняя квадратическая погрешность определения координат характерной точки (M_t), м	Формулы, примененные для расчета средней квадратической погрешности определения координат характерной точки (M_t), м
	X	Y	X	Y			
1	2	3	4	5	6	7	8
92635	—	—	380 597,89	1 201 804,70	—	—	—
92639	—	—	380 598,18	1 201 817,48			
97406	—	—	380 598,52	1 201 824,20			
92640	—	—	380 598,36	1 201 830,65			
97396	—	—	380 593,66	1 201 830,57			
97405	—	—	380 472,25	1 201 825,48			

1	2	3	4	5	6	7	8
97407	—	—	380 472,81	1 201 799,28	—	—	—
96054	—	—	380 474,77	1 201 799,38			
92635	—	—	380 597,89	1 201 804,70			

2. Сведения о частях границ уточняемого земельного участка с кадастровым номером 13:12:0132001:910

Обозначение части границ		Горизонтальное проложение (S), м	Описание прохождения части границ	Отметка о наличии земельного спора о местоположении границ земельного участка
от т.	до т.			
1	2	3	4	5
92635	92639	12,78	—	—
92639	97406	6,73		
97406	92640	6,45		
92640	97396	4,70		
97396	97405	121,52		
97405	97407	26,21		
97407	96054	1,96		
96054	92635	123,23		

3. Общие сведения об уточняемом земельном участке с кадастровым номером 13:12:0132001:910

№ п/п	Наименование характеристики земельного участка	Значение характеристики
1	2	3
1	Адрес земельного участка	Республика Мордовия, Ковылкинский район, с. Троицк, ул. Буденного, дом 19
	Местоположение земельного участка (при отсутствии присвоенного адреса)	—
	Дополнительные сведения о местоположении земельного участка	—
2	Площадь земельного участка ± величина погрешности определения площади ($P \pm \Delta P$), м ²	3284 ± 20
3	Формула, примененная для расчета предельной допустимой погрешности определения площади земельного участка (ΔP), м ²	$3,5 * 0,10 * \sqrt{(3\ 284,00)} = 20$
4	Площадь земельного участка согласно сведениям Единого государственного реестра недвижимости ($R_{\text{кад}}$), м ²	3 001
5	Оценка расхождения P и $R_{\text{кад}}$ ($P - R_{\text{кад}}$), м ²	283
6	Предельный минимальный и максимальный размеры земельного участка ($R_{\text{мин}}$ и $R_{\text{макс}}$), м ²	$R_{\text{мин}} = \text{—}$ $R_{\text{макс}} = \text{—}$

1	2	3
7	Кадастровый или иной номер (обозначение) здания, сооружения, объекта незавершенного строительства, расположенного на земельном участке	—
8	Иные сведения	—

1. Сведения о характерных точках границы уточняемого земельного участка с кадастровым номером 13:12:0132001:645

Зона № 1

Обозначение характерных точек границ	Существующие координаты, м		Уточненные координаты, м		Метод определения координат	Средняя квадратическая погрешность определения координат характерной точки (Mt), м	Формулы, примененные для расчета средней квадратической погрешности определения координат характерной точки (Mt), м
	X	Y	X	Y			
1	2	3	4	5	6	7	8
96059	—	—	380 597,46	1 201 719,20	—	—	—
97442	—	—	380 597,46	1 201 726,84			
97443	—	—	380 593,14	1 201 726,84			
97444	—	—	380 593,14	1 201 734,86			
97445	—	—	380 594,29	1 201 734,86			
97446	—	—	380 594,29	1 201 737,02			
97447	—	—	380 593,28	1 201 737,02			
97448	—	—	380 593,42	1 201 743,55			
97449	—	—	380 487,51	1 201 735,80			
97450	—	—	380 487,74	1 201 712,69			
96060	—	—	380 578,36	1 201 719,08			
96059	—	—	380 597,46	1 201 719,20			

2. Сведения о частях границ уточняемого земельного участка с кадастровым номером 13:12:0132001:645

Обозначение части границ		Горизонтальное проложение (S), м	Описание прохождения части границ	Отметка о наличии земельного спора о местоположении границ земельного участка
от т.	до т.			
1	2	3	4	5
96059	97442	7,64	—	—
97442	97443	4,32		
97443	97444	8,02		

1	2	3	4	5
97444	97445	1,15	—	—
97445	97446	2,16		
97446	97447	1,01		
97447	97448	6,53		
97448	97449	106,19		
97449	97450	23,11		
97450	96060	90,85		
96060	96059	19,10		

3. Общие сведения об уточняемом земельном участке с кадастровым номером 13:12:0132001:645

№ п/п	Наименование характеристики земельного участка	Значение характеристики
1	2	3
1	Адрес земельного участка	Республика Мордовия, Ковылкинский район, с. Троицк, ул. Будённого, д. 25
	Местоположение земельного участка (при отсутствии присвоенного адреса)	—
	Дополнительные сведения о местоположении земельного участка	—
2	Площадь земельного участка ± величина погрешности определения площади ($P \pm \Delta P$), м ²	2499 ± 17
3	Формула, примененная для расчета предельной допустимой погрешности определения площади земельного участка (ΔP), м ²	$3,5 * 0,10 * \sqrt{(2\ 499,00)} = 17$
4	Площадь земельного участка согласно сведениям Единого государственного реестра недвижимости ($R_{\text{кад}}$), м ²	2 400
5	Оценка расхождения P и $R_{\text{кад}}$ ($P - R_{\text{кад}}$), м ²	99
6	Предельный минимальный и максимальный размеры земельного участка ($R_{\text{мин}}$ и $R_{\text{макс}}$), м ²	$R_{\text{мин}} = \text{—}$ $R_{\text{макс}} = \text{—}$
7	Кадастровый или иной номер (обозначение) здания, сооружения, объекта незавершенного строительства, расположенного на земельном участке	—
8	Иные сведения	—

1. Сведения о характерных точках границы уточняемого земельного участка с кадастровым номером 13:12:0132001:646

Зона № 1							
Обозначение характерных точек границ	Существующие координаты, м		Уточненные координаты, м		Метод определения координат	Средняя квадратическая погрешность определения координат характерной точки (Mt), м	Формулы, примененные для расчета средней квадратической погрешности определения координат характерной точки (Mt), м
	X	Y	X	Y			
1	2	3	4	5	6	7	8
96056	—	—	380 476,71	1 201 711,93	—	—	—
96057	—	—	380 477,10	1 201 693,33			
96058	—	—	380 597,46	1 201 700,68			
96059	—	—	380 597,46	1 201 719,20			
96060	—	—	380 578,36	1 201 719,08			
97450	—	—	380 487,74	1 201 712,69			
96056	—	—	380 476,71	1 201 711,93			

2. Сведения о частях границ уточняемого земельного участка с кадастровым номером 13:12:0132001:646

Обозначение части границ		Горизонтальное проложение (S), м	Описание прохождения части границ	Отметка о наличии земельного спора о местоположении границ земельного участка
от т.	до т.			
1	2	3	4	5
96056	96057	18,60	—	—
96057	96058	120,58		
96058	96059	18,52		
96059	96060	19,10		
96060	97450	90,85		
97450	96056	11,06		

3. Общие сведения об уточняемом земельном участке с кадастровым номером 13:12:0132001:646

№ п/п	Наименование характеристики земельного участка	Значение характеристики
1	2	3

1	2	3
1	Адрес земельного участка	Республика Мордовия, Ковылкинский район, с. Троицк, ул. Буденного, 27
	Местоположение земельного участка (при отсутствии присвоенного адреса)	—
	Дополнительные сведения о местоположении земельного участка	—
2	Площадь земельного участка ± величина погрешности определения площади ($P \pm \Delta P$), м ²	2300 ± 17
3	Формула, примененная для расчета предельной допустимой погрешности определения площади земельного участка (ΔP), м ²	$3,5 * 0,10 * \sqrt{(2\ 300,00)} = 17$
4	Площадь земельного участка согласно сведениям Единого государственного реестра недвижимости ($P_{\text{кад}}$), м ²	2 300
5	Оценка расхождения P и $P_{\text{кад}}$ ($P - P_{\text{кад}}$), м ²	0
6	Предельный минимальный и максимальный размеры земельного участка ($P_{\text{мин}}$ и $P_{\text{макс}}$), м ²	$P_{\text{мин}} = \text{—}$ $P_{\text{макс}} = \text{—}$
7	Кадастровый или иной номер (обозначение) здания, сооружения, объекта незавершенного строительства, расположенного на земельном участке	—
8	Иные сведения	—

1. Сведения о характерных точках границы уточняемого земельного участка с кадастровым номером 13:12:0132001:647

Зона № 1

Обозначение характерных точек границ	Существующие координаты, м		Уточненные координаты, м		Метод определения координат	Средняя квадратическая погрешность определения координат характерной точки (M_t), м	Формулы, примененные для расчета средней квадратической погрешности определения координат характерной точки (M_t), м
	X	Y	X	Y			
1	2	3	4	5	6	7	8
92742	—	—	380 596,48	1 201 653,52	—	—	—
92743	—	—	380 597,14	1 201 681,06			
92744	—	—	380 581,79	1 201 681,06			
92745	—	—	380 581,79	1 201 678,35			
92746	—	—	380 496,36	1 201 675,99			
92747	—	—	380 496,72	1 201 650,62			

1	2	3	4	5	6	7	8
92749	—	—	380 495,49	1 201 650,63	—	—	—
92748	—	—	380 542,54	1 201 651,10			
92742	—	—	380 596,48	1 201 653,52			

2. Сведения о частях границ уточняемого земельного участка с кадастровым номером 13:12:0132001:647

Обозначение части границ		Горизонтальное проложение (S), м	Описание прохождения части границ	Отметка о наличии земельного спора о местоположении границ земельного участка
от т.	до т.			
1	2	3	4	5
92742	92743	27,55	—	—
92743	92744	15,35		
92744	92745	2,71		
92745	92746	85,46		
92746	92747	25,37		
92747	92749	1,23		
92749	92748	47,05		
92748	92742	53,99		

3. Общие сведения об уточняемом земельном участке с кадастровым номером 13:12:0132001:647

№ п/п	Наименование характеристики земельного участка	Значение характеристики
1	2	3
1	Адрес земельного участка	Республика Мордовия, Ковылкинский район, с. Троицк, ул. Будённого, участок 31
	Местоположение земельного участка (при отсутствии присвоенного адреса)	—
	Дополнительные сведения о местоположении земельного участка	—
2	Площадь земельного участка ± величина погрешности определения площади ($P \pm \Delta P$), м ²	2617 ± 18
3	Формула, примененная для расчета предельной допустимой погрешности определения площади земельного участка (ΔP), м ²	$3,5 * 0,10 * \sqrt{(2\ 617,00)} = 18$
4	Площадь земельного участка согласно сведениям Единого государственного реестра недвижимости ($P_{\text{кад}}$), м ²	2 600
5	Оценка расхождения P и $P_{\text{кад}}$ ($P - P_{\text{кад}}$), м ²	17
6	Предельный минимальный и максимальный размеры земельного участка ($P_{\text{мин}}$ и $P_{\text{макс}}$), м ²	$P_{\text{мин}} = \text{—}$ $P_{\text{макс}} = \text{—}$

1	2	3
7	Кадастровый или иной номер (обозначение) здания, сооружения, объекта незавершенного строительства, расположенного на земельном участке	—
8	Иные сведения	—

1. Сведения о характерных точках границы уточняемого земельного участка с кадастровым номером 13:12:0132001:613

Зона № <u>1</u>							
Обозначение характерных точек границ	Существующие координаты, м		Уточненные координаты, м		Метод определения координат	Средняя квадратическая погрешность определения координат характерной точки (Mt), м	Формулы, примененные для расчета средней квадратической погрешности определения координат характерной точки (Mt), м
	X	Y	X	Y			
1	2	3	4	5	6	7	8
96062	—	—	380 619,46	1 201 484,52	—	—	—
96063	—	—	380 612,85	1 201 504,10			
96064	—	—	380 502,93	1 201 462,27			
96065	—	—	380 511,79	1 201 440,04			
96062	—	—	380 619,46	1 201 484,52			

2. Сведения о частях границ уточняемого земельного участка с кадастровым номером 13:12:0132001:613

Обозначение части границ		Горизонтальное проложение (S), м	Описание прохождения части границ	Отметка о наличии земельного спора о местоположении границ земельного участка
от т.	до т.			
1	2	3	4	5
96062	96063	20,67	—	—
96063	96064	117,61		
96064	96065	23,93		
96065	96062	116,50		

3. Общие сведения об уточняемом земельном участке с кадастровым номером 13:12:0132001:613

№ п/п	Наименование характеристики земельного участка	Значение характеристики
1	2	3

1	2	3
1	Адрес земельного участка	Республика Мордовия, Ковылкинский район, с. Троицк, ул. Буденного, дом 39
	Местоположение земельного участка (при отсутствии присвоенного адреса)	—
	Дополнительные сведения о местоположении земельного участка	—
2	Площадь земельного участка ± величина погрешности определения площади ($P \pm \Delta P$), м ²	2608 ± 18
3	Формула, примененная для расчета предельной допустимой погрешности определения площади земельного участка (ΔP), м ²	$3,5 * 0,10 * \sqrt{(2\ 608,00)} = 18$
4	Площадь земельного участка согласно сведениям Единого государственного реестра недвижимости ($P_{кад}$), м ²	2 608
5	Оценка расхождения P и $P_{кад}$ ($P - P_{кад}$), м ²	0
6	Предельный минимальный и максимальный размеры земельного участка ($P_{мин}$ и $P_{макс}$), м ²	$P_{мин} = —$ $P_{макс} = —$
7	Кадастровый или иной номер (обозначение) здания, сооружения, объекта незавершенного строительства, расположенного на земельном участке	—
8	Иные сведения	—

1. Сведения о характерных точках границы уточняемого земельного участка с кадастровым номером 13:12:0132001:648

Зона № 1

Обозначение характерных точек границ	Существующие координаты, м		Уточненные координаты, м		Метод определения координат	Средняя квадратическая погрешность определения координат характерной точки (M_t), м	Формулы, примененные для расчета средней квадратической погрешности определения координат характерной точки (M_t), м
	X	Y	X	Y			
1	2	3	4	5	6	7	8
92729	—	—	380 597,49	1 201 581,73	—	—	—
92755	—	—	380 598,51	1 201 555,13			
92756	—	—	380 588,69	1 201 555,13			
92757	—	—	380 543,69	1 201 555,13			
92758	—	—	380 543,69	1 201 551,93			
92759	—	—	380 484,59	1 201 554,49			

1	2	3	4	5	6	7	8
96061	—	—	380 484,91	1 201 583,99	—	—	—
92737	—	—	380 515,39	1 201 583,36			
92738	—	—	380 538,90	1 201 581,73			
92729	—	—	380 597,49	1 201 581,73			

2. Сведения о частях границ уточняемого земельного участка с кадастровым номером 13:12:0132001:648

Обозначение части границ		Горизонтальное проложение (S), м	Описание прохождения части границ	Отметка о наличии земельного спора о местоположении границ земельного участка
от т.	до т.			
1	2	3	4	5
92729	92755	26,62	—	—
92755	92756	9,82		
92756	92757	45,00		
92757	92758	3,20		
92758	92759	59,16		
92759	96061	29,50		
96061	92737	30,49		
92737	92738	23,57		
92738	92729	58,59		

3. Общие сведения об уточняемом земельном участке с кадастровым номером 13:12:0132001:648

№ п/п	Наименование характеристики земельного участка	Значение характеристики
1	2	3
1	Адрес земельного участка	Республика Мордовия, Ковылкинский район, с. Троицк, ул. Буденного, 37
	Местоположение земельного участка (при отсутствии присвоенного адреса)	—
	Дополнительные сведения о местоположении земельного участка	—
2	Площадь земельного участка ± величина погрешности определения площади ($P \pm \Delta P$), м ²	3205 ± 20
3	Формула, примененная для расчета предельной допустимой погрешности определения площади земельного участка (ΔP), м ²	$3,5 * 0,10 * \sqrt{(3\ 205,00)} = 20$
4	Площадь земельного участка согласно сведениям Единого государственного реестра недвижимости (Ркад), м ²	3 200
5	Оценка расхождения P и Ркад ($P - P_{кад}$), м ²	5

1	2	3
6	Предельный минимальный и максимальный размеры земельного участка (Р _{мин} и Р _{макс}), м ²	Р _{мин} = — Р _{макс} = —
7	Кадастровый или иной номер (обозначение) здания, сооружения, объекта незавершенного строительства, расположенного на земельном участке	—
8	Иные сведения	—

1. Сведения о характерных точках границы уточняемого земельного участка с кадастровым номером 13:12:0132001:659

Зона № 1							
Обозначение характерных точек границ	Существующие координаты, м		Уточненные координаты, м		Метод определения координат	Средняя квадратическая погрешность определения координат характерной точки (Mt), м	Формулы, примененные для расчета средней квадратической погрешности определения координат характерной точки (Mt), м
	X	Y	X	Y			
1	2	3	4	5	6	7	8
92707	—	—	380 663,01	1 201 603,30	—	—	—
97615	—	—	380 652,61	1 201 604,43			
97617	—	—	380 613,74	1 201 608,19			
97614	—	—	380 610,95	1 201 609,48			
97474	—	—	380 610,44	1 201 581,01			
92711	—	—	380 611,59	1 201 551,78			
92716	—	—	380 622,60	1 201 552,23			
96050	—	—	380 662,61	1 201 557,49			
92715	—	—	380 665,42	1 201 557,81			
92707	—	—	380 663,01	1 201 603,30			

2. Сведения о частях границ уточняемого земельного участка с кадастровым номером 13:12:0132001:659

Обозначение части границ		Горизонтальное проложение (S), м	Описание прохождения части границ	Отметка о наличии земельного спора о местоположении границ земельного участка
от т.	до т.			
1	2	3	4	5
92707	97615	10,46	—	—
97615	97617	39,05		
97617	97614	3,07		
97614	97474	28,47		

1	2	3	4	5
97474	92711	29,25	—	—
92711	92716	11,02		
92716	96050	40,35		
96050	92715	2,83		
92715	92707	45,55		

3. Общие сведения об уточняемом земельном участке с кадастровым номером 13:12:0132001:659

№ п/п	Наименование характеристики земельного участка	Значение характеристики
1	2	3
1	Адрес земельного участка	Республика Мордовия, Ковылкинский район, с. Троицк, ул. Буденного, дом 34
	Местоположение земельного участка (при отсутствии присвоенного адреса)	—
	Дополнительные сведения о местоположении земельного участка	—
2	Площадь земельного участка \pm величина погрешности определения площади ($P \pm \Delta P$), м ²	2753 \pm 18
3	Формула, примененная для расчета предельной допустимой погрешности определения площади земельного участка (ΔP), м ²	$3,5 * 0,10 * \sqrt{(2\ 753,00)} = 18$
4	Площадь земельного участка согласно сведениям Единого государственного реестра недвижимости (Ркад), м ²	3 400
5	Оценка расхождения P и $P_{кад}$ ($P - P_{кад}$), м ²	647
6	Предельный минимальный и максимальный размеры земельного участка ($R_{мин}$ и $R_{макс}$), м ²	$R_{мин} = —$ $R_{макс} = —$
7	Кадастровый или иной номер (обозначение) здания, сооружения, объекта незавершенного строительства, расположенного на земельном участке	—
8	Иные сведения	—

1. Сведения о характерных точках границы уточняемого земельного участка с кадастровым номером 13:12:0132001:660

Зона № 1							
Обозначение характерных точек границ	Существующие координаты, м		Уточненные координаты, м		Метод определения координат	Средняя квадратическая погрешность определения координат характерной точки (Mt), м	Формулы, примененные для расчета средней квадратической погрешности определения координат характерной точки (Mt), м
	X	Y	X	Y			
1	2	3	4	5	6	7	8
96047	—	—	380 611,59	1 201 551,78	—	—	—
96048	—	—	380 624,51	1 201 486,13			
96049	—	—	380 674,53	1 201 495,52			
96050	—	—	380 662,61	1 201 557,49			
92716	—	—	380 622,60	1 201 552,23			
96047	—	—	380 611,59	1 201 551,78			

2. Сведения о частях границ уточняемого земельного участка с кадастровым номером 13:12:0132001:660

Обозначение части границ		Горизонтальное проложение (S), м	Описание прохождения части границ	Отметка о наличии земельного спора о местоположении границ земельного участка
от т.	до т.			
1	2	3	4	5
96047	96048	66,91	—	—
96048	96049	50,89		
96049	96050	63,11		
96050	92716	40,35		
92716	96047	11,02		

3. Общие сведения об уточняемом земельном участке с кадастровым номером 13:12:0132001:660

№ п/п	Наименование характеристики земельного участка	Значение характеристики
1	2	3
1	Адрес земельного участка	Республика Мордовия, Ковылкинский район, с. Троицк, ул. Буденного, 36
	Местоположение земельного участка (при отсутствии присвоенного адреса)	—
	Дополнительные сведения о местоположении земельного участка	—

1	2	3
2	Площадь земельного участка ± величина погрешности определения площади (P ± ΔP), м²	3298 ± 20
3	Формула, примененная для расчета предельной допустимой погрешности определения площади земельного участка (ΔP), м²	$3,5*0,10*\sqrt{(3\ 298,00)} = 20$
4	Площадь земельного участка согласно сведениям Единого государственного реестра недвижимости (Pкад), м²	3 300
5	Оценка расхождения P и Pкад (P - Pкад), м²	2
6	Предельный минимальный и максимальный размеры земельного участка (Pмин и Pмакс), м²	Pмин = — Pмакс = —
7	Кадастровый или иной номер (обозначение) здания, сооружения, объекта незавершенного строительства, расположенного на земельном участке	—
8	Иные сведения	—

1. Сведения о характерных точках границы уточняемого земельного участка с кадастровым номером 13:12:0132001:2565

Зона № 1

Обозначение характерных точек границ	Существующие координаты, м		Уточненные координаты, м		Метод определения координат	Средняя квадратическая погрешность определения координат характерной точки (Mt), м	Формулы, примененные для расчета средней квадратической погрешности определения координат характерной точки (Mt), м
	X	Y	X	Y			
1	2	3	4	5	6	7	8
97487	—	—	380 625,94	1 202 005,07	—	—	—
97500	—	—	380 737,35	1 202 004,16			
97493	—	—	380 752,59	1 202 004,04			
97495	—	—	380 792,32	1 202 003,56			
97494	—	—	380 792,66	1 201 984,38			
96032	—	—	380 752,55	1 201 984,53			
97492	—	—	380 625,19	1 201 984,53			
97491	—	—	380 625,56	1 201 999,32			
97490	—	—	380 624,68	1 201 999,32			
97489	—	—	380 624,68	1 202 004,07			
97488	—	—	380 625,94	1 202 004,07			

1	2	3	4	5	6	7	8
97487	—	—	380 625,94	1 202 005,07	—	—	—
Вырез 1 из 1							
н 45	—	—	380 710,82	1 201 990,55	—	0,10	—
н 46	—	—	380 710,94	1 201 990,77			
н 47	—	—	380 710,78	1 201 990,86			
н 48	—	—	380 710,66	1 201 990,64			
н 45	—	—	380 710,82	1 201 990,55			

2. Сведения о частях границ уточняемого земельного участка с кадастровым номером 13:12:0132001:2565

Обозначение части границ		Горизонтальное проложение (S), м	Описание прохождения части границ	Отметка о наличии земельного спора о местоположении границ земельного участка
от т.	до т.			
1	2	3	4	5
97487	97488	1,00	—	—
97488	97489	1,26		
97489	97490	4,75		
97490	97491	0,88		
97491	97492	14,79		
97492	96032	127,36		
96032	97494	40,11		
97494	97495	19,18		
97495	97493	39,73		
97493	97500	15,24		
97500	97487	111,41		

Вырез 1 из 1

н 45	н 46	0,25	—	—
н 46	н 47	0,18		
н 47	н 48	0,25		
н 48	н 45	0,18		

3. Общие сведения об уточняемом земельном участке с кадастровым номером 13:12:0132001:2565

№ п/п	Наименование характеристики земельного участка	Значение характеристики
1	2	3
1	2	3

1	2	3
1	Адрес земельного участка	Республика Мордовия, Ковылкинский район, с. Троицк, ул. Будённого
	Местоположение земельного участка (при отсутствии присвоенного адреса)	—
	Дополнительные сведения о местоположении земельного участка	—
2	Площадь земельного участка ± величина погрешности определения площади ($P \pm \Delta P$), м ²	3322 ± 20
3	Формула, примененная для расчета предельной допустимой погрешности определения площади земельного участка (ΔP), м ²	$3,5 * 0,10 * \sqrt{(3\ 322,00)} = 20$
4	Площадь земельного участка согласно сведениям Единого государственного реестра недвижимости ($P_{\text{кад}}$), м ²	3 600
5	Оценка расхождения P и $P_{\text{кад}}$ ($P - P_{\text{кад}}$), м ²	278
6	Предельный минимальный и максимальный размеры земельного участка ($P_{\text{мин}}$ и $P_{\text{макс}}$), м ²	$P_{\text{мин}} = \text{—}$ $P_{\text{макс}} = \text{—}$
7	Кадастровый или иной номер (обозначение) здания, сооружения, объекта незавершенного строительства, расположенного на земельном участке	—
8	Иные сведения	—

1. Сведения о характерных точках границы уточняемого земельного участка с кадастровым номером 13:12:0132001:939

Зона № 1							
Обозначение характерных точек границ	Существующие координаты, м		Уточненные координаты, м		Метод определения координат	Средняя квадратическая погрешность определения координат характерной точки (M_t), м	Формулы, примененные для расчета средней квадратической погрешности определения координат характерной точки (M_t), м
	X	Y	X	Y			
1	2	3	4	5	6	7	8
97487	—	—	380 625,94	1 202 005,07	—	—	—
97503	—	—	380 625,57	1 202 023,71			
97502	—	—	380 633,03	1 202 024,80			
97501	—	—	380 737,35	1 202 023,71			
97500	—	—	380 737,35	1 202 004,16			
97487	—	—	380 625,94	1 202 005,07			

1	2	3	4	5	6	7	8
Вырез 1 из 1							
н 49	—	—	380 664,15	1 202 016,61	—	0,10	—
н 50	—	—	380 664,27	1 202 016,82			
н 51	—	—	380 664,10	1 202 016,92			
н 52	—	—	380 663,98	1 202 016,70			
н 49	—	—	380 664,15	1 202 016,61			

2. Сведения о частях границ уточняемого земельного участка с кадастровым номером 13:12:0132001:939

Обозначение части границ		Горизонтальное проложение (S), м	Описание прохождения части границ	Отметка о наличии земельного спора о местоположении границ земельного участка
от т.	до т.			
1	2	3	4	5
97487	97500	111,41	—	—
97500	97501	19,55		
97501	97502	104,33		
97502	97503	7,54		
97503	97487	18,64		

Вырез 1 из 1

н 49	н 50	0,24	—	—
н 50	н 51	0,20		
н 51	н 52	0,25		
н 52	н 49	0,19		

3. Общие сведения об уточняемом земельном участке с кадастровым номером 13:12:0132001:939

№ п/п	Наименование характеристики земельного участка	Значение характеристики
1	2	3
1	Адрес земельного участка	Республика Мордовия, Ковылкинский район, с. Троицк, ул. Буденного, дом 6
	Местоположение земельного участка (при отсутствии присвоенного адреса)	—
	Дополнительные сведения о местоположении земельного участка	—
2	Площадь земельного участка ± величина погрешности определения площади ($P \pm \Delta P$), м ²	2192 ± 16
3	Формула, примененная для расчета предельной допустимой погрешности определения площади земельного участка (ΔP), м ²	$3,5 * 0,10 * \sqrt{(2\ 192,00)} = 16$

1	2	3
4	Площадь земельного участка согласно сведениям Единого государственного реестра недвижимости (Ркад), м ²	2 146
5	Оценка расхождения Р и Ркад (Р - Ркад), м ²	46
6	Предельный минимальный и максимальный размеры земельного участка (Рмин и Рмакс), м ²	Рмин = — Рмакс = —
7	Кадастровый или иной номер (обозначение) здания, сооружения, объекта незавершенного строительства, расположенного на земельном участке	—
8	Иные сведения	—

1. Сведения о характерных точках границы уточняемого земельного участка с кадастровым номером 13:12:0132001:923

Зона № 1

Обозначение характерных точек границ	Существующие координаты, м		Уточненные координаты, м		Метод определения координат	Средняя квадратическая погрешность определения координат характерной точки (Mt), м	Формулы, примененные для расчета средней квадратической погрешности определения координат характерной точки (Mt), м
	X	Y	X	Y			
1	2	3	4	5	6	7	8
96020	—	—	380 617,95	1 202 069,59	—	—	—
97510	—	—	380 617,95	1 202 052,60			
97511	—	—	380 636,68	1 202 053,37			
97512	—	—	380 678,56	1 202 050,73			
97514	—	—	380 695,90	1 202 053,05			
97515	—	—	380 695,37	1 202 075,45			
97513	—	—	380 675,30	1 202 072,39			
96024	—	—	380 642,01	1 202 070,58			
96023	—	—	380 637,28	1 202 071,33			
96022	—	—	380 633,69	1 202 070,98			
96021	—	—	380 633,10	1 202 069,92			
96020	—	—	380 617,95	1 202 069,59			

2. Сведения о частях границ уточняемого земельного участка с кадастровым номером 13:12:0132001:923

Обозначение части границ		Горизонтальное проложение (S), м	Описание прохождения части границ	Отметка о наличии земельного спора о местоположении границ земельного участка
от т.	до т.			

1	2	3	4	5
96020	97510	16,99	—	—
97510	97511	18,75		
97511	97512	41,96		
97512	97514	17,49		
97514	97515	22,41		
97515	97513	20,30		
97513	96024	33,34		
96024	96023	4,79		
96023	96022	3,61		
96022	96021	1,21		
96021	96020	15,15		

3. Общие сведения об уточняемом земельном участке с кадастровым номером 13:12:0132001:923

№ п/п	Наименование характеристики земельного участка	Значение характеристики
1	2	3
1	Адрес земельного участка	Республика Мордовия, Ковылкинский район, с. Троицк, ул. Буденного
	Местоположение земельного участка (при отсутствии присвоенного адреса)	—
	Дополнительные сведения о местоположении земельного участка	—
2	Площадь земельного участка ± величина погрешности определения площади ($P \pm \Delta P$), м ²	1515 ± 14
3	Формула, примененная для расчета предельной допустимой погрешности определения площади земельного участка (ΔP), м ²	$3,5 * 0,10 * \sqrt{(1\ 515,00)} = 14$
4	Площадь земельного участка согласно сведениям Единого государственного реестра недвижимости ($P_{\text{кад}}$), м ²	1 500
5	Оценка расхождения P и $P_{\text{кад}}$ ($P - P_{\text{кад}}$), м ²	15
6	Предельный минимальный и максимальный размеры земельного участка ($P_{\text{мин}}$ и $P_{\text{макс}}$), м ²	$P_{\text{мин}} = \text{—}$ $P_{\text{макс}} = \text{—}$
7	Кадастровый или иной номер (обозначение) здания, сооружения, объекта незавершенного строительства, расположенного на земельном участке	—
8	Иные сведения	—

1. Сведения о характерных точках границы уточняемого земельного участка с кадастровым номером 13:12:0132001:649

Зона № 1							
Обозначение характерных точек границ	Существующие координаты, м		Уточненные координаты, м		Метод определения координат	Средняя квадратическая погрешность определения координат характерной точки (Mt), м	Формулы, примененные для расчета средней квадратической погрешности определения координат характерной точки (Mt), м
	X	Y	X	Y			
1	2	3	4	5	6	7	8
96017	—	—	380 716,03	1 202 078,92	—	—	—
96018	—	—	380 706,12	1 202 119,55			
97523	—	—	380 625,47	1 202 099,81			
97522	—	—	380 627,07	1 202 100,96			
96019	—	—	380 623,16	1 202 099,76			
96026	—	—	380 620,90	1 202 093,97			
96025	—	—	380 618,84	1 202 083,56			
96020	—	—	380 617,95	1 202 069,59			
96021	—	—	380 633,10	1 202 069,92			
96022	—	—	380 633,69	1 202 070,98			
96023	—	—	380 637,28	1 202 071,33			
96024	—	—	380 642,01	1 202 070,58			
97513	—	—	380 675,30	1 202 072,39			
97515	—	—	380 695,37	1 202 075,45			
96017	—	—	380 716,03	1 202 078,92			

2. Сведения о частях границ уточняемого земельного участка с кадастровым номером 13:12:0132001:649

Обозначение части границ		Горизонтальное проложение (S), м	Описание прохождения части границ	Отметка о наличии земельного спора о местоположении границ земельного участка
от т.	до т.			
1	2	3	4	5
96017	96018	41,82	—	—
96018	97523	83,03		
97523	97522	1,97		
97522	96019	4,09		
96019	96026	6,22		

1	2	3	4	5
96026	96025	10,61	—	—
96025	96020	14,00		
96020	96021	15,15		
96021	96022	1,21		
96022	96023	3,61		
96023	96024	4,79		
96024	97513	33,34		
97513	97515	20,30		
97515	96017	20,95		

3. Общие сведения об уточняемом земельном участке с кадастровым номером 13:12:0132001:649

№ п/п	Наименование характеристики земельного участка	Значение характеристики
1	2	3
1	Адрес земельного участка	Республика Мордовия, Ковылкинский район, с. Троицк, ул. Буденного, 2
	Местоположение земельного участка (при отсутствии присвоенного адреса)	—
	Дополнительные сведения о местоположении земельного участка	—
2	Площадь земельного участка ± величина погрешности определения площади ($P \pm \Delta P$), м ²	3383 ± 20
3	Формула, примененная для расчета предельной допустимой погрешности определения площади земельного участка (ΔP), м ²	$3,5 * 0,10 * \sqrt{(3\ 383,00)} = 20$
4	Площадь земельного участка согласно сведениям Единого государственного реестра недвижимости ($P_{\text{кад}}$), м ²	3 300
5	Оценка расхождения P и $P_{\text{кад}}$ ($P - P_{\text{кад}}$), м ²	83
6	Предельный минимальный и максимальный размеры земельного участка ($P_{\text{мин}}$ и $P_{\text{макс}}$), м ²	$P_{\text{мин}} = \text{—}$ $P_{\text{макс}} = \text{—}$
7	Кадастровый или иной номер (обозначение) здания, сооружения, объекта незавершенного строительства, расположенного на земельном участке	—
8	Иные сведения	—

1. Сведения о характерных точках границы уточняемого земельного участка с кадастровым номером 13:12:0132001:655

Зона № <u>1</u>							
Обозначение характерных точек границ	Существующие координаты, м		Уточненные координаты, м		Метод определения координат	Средняя квадратическая погрешность определения координат характерной точки (Mt), м	Формулы, примененные для расчета средней квадратической погрешности определения координат характерной точки (Mt), м
	X	Y	X	Y			
1	2	3	4	5	6	7	8
96037	—	—	380 620,64	1 201 959,48	—	—	—
96038	—	—	380 620,64	1 201 934,98			
96041	—	—	380 701,25	1 201 937,30			
96039	—	—	380 743,99	1 201 937,62			
96040	—	—	380 743,63	1 201 962,15			
96035	—	—	380 678,33	1 201 961,46			
96036	—	—	380 637,31	1 201 959,09			
96037	—	—	380 620,64	1 201 959,48			

2. Сведения о частях границ уточняемого земельного участка с кадастровым номером 13:12:0132001:655

Обозначение части границ		Горизонтальное проложение (S), м	Описание прохождения части границ	Отметка о наличии земельного спора о местоположении границ земельного участка
от т.	до т.			
1	2	3	4	5
96037	96038	24,50	—	—
96038	96041	80,64		
96041	96039	42,74		
96039	96040	24,53		
96040	96035	65,30		
96035	96036	41,09		
96036	96037	16,67		

3. Общие сведения об уточняемом земельном участке с кадастровым номером 13:12:0132001:655

№ п/п	Наименование характеристики земельного участка	Значение характеристики
1	2	3
1		

1	2	3
1	Адрес земельного участка	Республика Мордовия, Ковылкинский район, с. Троицк, ул. Буденного, д. 12
	Местоположение земельного участка (при отсутствии присвоенного адреса)	—
	Дополнительные сведения о местоположении земельного участка	—
2	Площадь земельного участка ± величина погрешности определения площади ($P \pm \Delta P$), м ²	3000 ± 19
3	Формула, примененная для расчета предельной допустимой погрешности определения площади земельного участка (ΔP), м ²	$3,5 * 0,10 * \sqrt{(3\ 000,00)} = 19$
4	Площадь земельного участка согласно сведениям Единого государственного реестра недвижимости ($P_{\text{кад}}$), м ²	3 000
5	Оценка расхождения P и $P_{\text{кад}}$ ($P - P_{\text{кад}}$), м ²	0
6	Предельный минимальный и максимальный размеры земельного участка ($P_{\text{мин}}$ и $P_{\text{макс}}$), м ²	$P_{\text{мин}} = \text{—}$ $P_{\text{макс}} = \text{—}$
7	Кадастровый или иной номер (обозначение) здания, сооружения, объекта незавершенного строительства, расположенного на земельном участке	—
8	Иные сведения	—

1. Сведения о характерных точках границы уточняемого земельного участка с кадастровым номером 13:12:0132001:651

Зона № 1

Обозначение характерных точек границ	Существующие координаты, м		Уточненные координаты, м		Метод определения координат	Средняя квадратическая погрешность определения координат характерной точки (M_t), м	Формулы, примененные для расчета средней квадратической погрешности определения координат характерной точки (M_t), м
	X	Y	X	Y			
1	2	3	4	5	6	7	8
96031	—	—	380 752,68	1 201 962,19	—	—	—
96032	—	—	380 752,55	1 201 984,53			
97492	—	—	380 625,19	1 201 984,53			
96033	—	—	380 620,35	1 201 984,57			
97524	—	—	380 621,29	1 201 964,39			
97525	—	—	380 622,21	1 201 964,26			

1	2	3	4	5	6	7	8
97526	—	—	380 622,21	1 201 961,89	—	—	—
97527	—	—	380 621,33	1 201 961,28			
96037	—	—	380 620,64	1 201 959,48			
96036	—	—	380 637,31	1 201 959,09			
96035	—	—	380 678,33	1 201 961,46			
96031	—	—	380 752,68	1 201 962,19			

2. Сведения о частях границ уточняемого земельного участка с кадастровым номером 13:12:0132001:651

Обозначение части границ		Горизонтальное проложение (S), м	Описание прохождения части границ	Отметка о наличии земельного спора о местоположении границ земельного участка
от т.	до т.			
1	2	3	4	5
96031	96032	22,34	—	—
96032	97492	127,36		
97492	96033	4,84		
96033	97524	20,20		
97524	97525	0,93		
97525	97526	2,37		
97526	97527	1,07		
97527	96037	1,93		
96037	96036	16,67		
96036	96035	41,09		
96035	96031	74,35		

3. Общие сведения об уточняемом земельном участке с кадастровым номером 13:12:0132001:651

№ п/п	Наименование характеристики земельного участка	Значение характеристики
1	2	3
1	Адрес земельного участка	Республика Мордовия, Ковылкинский район, с. Троицк, ул. Буденного, 10
	Местоположение земельного участка (при отсутствии присвоенного адреса)	—
	Дополнительные сведения о местоположении земельного участка	—
2	Площадь земельного участка ± величина погрешности определения площади ($P \pm \Delta P$), м ²	3094 ± 19
3	Формула, примененная для расчета предельной допустимой погрешности определения площади земельного участка (ΔP), м ²	$3,5 * 0,10 * \sqrt{(3\ 094,00)} = 19$

1	2	3
4	Площадь земельного участка согласно сведениям Единого государственного реестра недвижимости (Ркад), м ²	3 100
5	Оценка расхождения Р и Ркад (Р - Ркад), м ²	6
6	Предельный минимальный и максимальный размеры земельного участка (Рмин и Рмакс), м ²	Рмин = — Рмакс = —
7	Кадастровый или иной номер (обозначение) здания, сооружения, объекта незавершенного строительства, расположенного на земельном участке	—
8	Иные сведения	—

1. Сведения о характерных точках границы уточняемого земельного участка с кадастровым номером 13:12:0132001:653

Зона № 1

Обозначение характерных точек границ	Существующие координаты, м		Уточненные координаты, м		Метод определения координат	Средняя квадратическая погрешность определения координат характерной точки (Mt), м	Формулы, примененные для расчета средней квадратической погрешности определения координат характерной точки (Mt), м
	X	Y	X	Y			
1	2	3	4	5	6	7	8
96038	—	—	380 620,64	1 201 934,98	—	—	—
97555	—	—	380 620,64	1 201 914,24			
97556	—	—	380 626,71	1 201 914,24			
97557	—	—	380 626,21	1 201 907,16			
97558	—	—	380 629,65	1 201 909,21			
97559	—	—	380 641,06	1 201 909,51			
97560	—	—	380 640,72	1 201 914,08			
97561	—	—	380 744,91	1 201 917,53			
97562	—	—	380 752,61	1 201 937,73			
96039	—	—	380 743,99	1 201 937,62			
96041	—	—	380 701,25	1 201 937,30			
96038	—	—	380 620,64	1 201 934,98			

2. Сведения о частях границ уточняемого земельного участка с кадастровым номером 13:12:0132001:653

Обозначение части границ		Горизонтальное проложение (S), м	Описание прохождения части границ	Отметка о наличии земельного спора о местоположении границ земельного участка
от т.	до т.			

1	2	3	4	5
96038	97555	20,74	—	—
97555	97556	6,07		
97556	97557	7,10		
97557	97558	4,00		
97558	97559	11,41		
97559	97560	4,58		
97560	97561	104,25		
97561	97562	21,62		
97562	96039	8,62		
96039	96041	42,74		
96041	96038	80,64		

3. Общие сведения об уточняемом земельном участке с кадастровым номером 13:12:0132001:653

№ п/п	Наименование характеристики земельного участка	Значение характеристики
1	2	3
1	Адрес земельного участка	Республика Мордовия, Ковылкинский район, с. Троицк, ул. Буденного
	Местоположение земельного участка (при отсутствии присвоенного адреса)	—
	Дополнительные сведения о местоположении земельного участка	—
2	Площадь земельного участка ± величина погрешности определения площади ($P \pm \Delta P$), м ²	2768 ± 18
3	Формула, примененная для расчета предельной допустимой погрешности определения площади земельного участка (ΔP), м ²	$3,5 * 0,10 * \sqrt{(2\ 768,00)} = 18$
4	Площадь земельного участка согласно сведениям Единого государственного реестра недвижимости ($P_{\text{кад}}$), м ²	2 600
5	Оценка расхождения P и $P_{\text{кад}}$ ($P - P_{\text{кад}}$), м ²	168
6	Предельный минимальный и максимальный размеры земельного участка ($P_{\text{мин}}$ и $P_{\text{макс}}$), м ²	$P_{\text{мин}} = \text{—}$ $P_{\text{макс}} = \text{—}$
7	Кадастровый или иной номер (обозначение) здания, сооружения, объекта незавершенного строительства, расположенного на земельном участке	—
8	Иные сведения	—

1. Сведения о характерных точках границы уточняемого земельного участка с кадастровым номером 13:12:0132001:2496

Зона № 1							
Обозначение характерных точек границ	Существующие координаты, м		Уточненные координаты, м		Метод определения координат	Средняя квадратическая погрешность определения координат характерной точки (Mt), м	Формулы, примененные для расчета средней квадратической погрешности определения координат характерной точки (Mt), м
	X	Y	X	Y			
1	2	3	4	5	6	7	8
97567	—	—	380 620,64	1 201 894,02	—	—	—
97568	—	—	380 620,40	1 201 870,17			
92682	—	—	380 634,35	1 201 869,59			
92683	—	—	380 640,04	1 201 870,35			
92684	—	—	380 646,34	1 201 870,35			
92685	—	—	380 663,22	1 201 871,40			
92676	—	—	380 683,35	1 201 873,28			
92691	—	—	380 708,96	1 201 873,90			
97571	—	—	380 717,01	1 201 873,85			
97569	—	—	380 716,63	1 201 896,88			
97570	—	—	380 683,36	1 201 895,55			
97567	—	—	380 620,64	1 201 894,02			

2. Сведения о частях границ уточняемого земельного участка с кадастровым номером 13:12:0132001:2496

Обозначение части границ		Горизонтальное проложение (S), м	Описание прохождения части границ	Отметка о наличии земельного спора о местоположении границ земельного участка
от т.	до т.			
1	2	3	4	5
97567	97568	23,85	—	—
97568	92682	13,96		
92682	92683	5,74		
92683	92684	6,30		
92684	92685	16,91		
92685	92676	20,22		
92676	92691	25,62		
92691	97571	8,05		

1	2	3	4	5	6	7	8
97586	—	—	380 613,85	1 201 761,74	—	—	—
97596	—	—	380 612,39	1 201 758,25			
97597	—	—	380 611,73	1 201 754,71			
97598	—	—	380 611,08	1 201 742,29			
97599	—	—	380 610,58	1 201 737,87			
97600	—	—	380 610,46	1 201 731,94			
96044	—	—	380 610,92	1 201 715,14			
96046	—	—	380 629,53	1 201 714,41			
96043	—	—	380 654,81	1 201 710,14			
97601	—	—	380 660,31	1 201 709,21			
97589	—	—	380 670,92	1 201 747,85			
97588	—	—	380 666,56	1 201 748,86			
97587	—	—	380 662,46	1 201 749,51			
97586	—	—	380 613,85	1 201 761,74			

2. Сведения о частях границ уточняемого земельного участка с кадастровым номером 13:12:0132001:656

Обозначение части границ		Горизонтальное проложение (S), м	Описание прохождения части границ	Отметка о наличии земельного спора о местоположении границ земельного участка
от т.	до т.			
1	2	3	4	5
97586	97596	3,78	—	—
97596	97597	3,60		
97597	97598	12,44		
97598	97599	4,45		
97599	97600	5,93		
97600	96044	16,81		
96044	96046	18,62		
96046	96043	25,64		
96043	97601	5,58		
97601	97589	40,07		
97589	97588	4,48		
97588	97587	4,15		
97587	97586	50,12		

3. Общие сведения об уточняемом земельном участке с кадастровым номером 13:12:0132001:656

№ п/п	Наименование характеристики земельного участка	Значение характеристики
-------	--	-------------------------

1	2	3
1	Адрес земельного участка	Республика Мордовия, Ковылкинский район, с. Троицк, ул. Буденного, участок 24
	Местоположение земельного участка (при отсутствии присвоенного адреса)	—
	Дополнительные сведения о местоположении земельного участка	—
2	Площадь земельного участка ± величина погрешности определения площади ($P \pm \Delta P$), м ²	2345 ± 17
3	Формула, примененная для расчета предельной допустимой погрешности определения площади земельного участка (ΔP), м ²	$3,5 * 0,10 * \sqrt{(2\ 345,00)} = 17$
4	Площадь земельного участка согласно сведениям Единого государственного реестра недвижимости ($P_{\text{кад}}$), м ²	2 200
5	Оценка расхождения P и $P_{\text{кад}}$ ($P - P_{\text{кад}}$), м ²	145
6	Предельный минимальный и максимальный размеры земельного участка ($P_{\text{мин}}$ и $P_{\text{макс}}$), м ²	$P_{\text{мин}} = \text{—}$ $P_{\text{макс}} = \text{—}$
7	Кадастровый или иной номер (обозначение) здания, сооружения, объекта незавершенного строительства, расположенного на земельном участке	—
8	Иные сведения	—

1. Сведения о характерных точках границы уточняемого земельного участка с кадастровым номером 13:12:0132001:654

Зона № 1

Обозначение характерных точек границ	Существующие координаты, м		Уточненные координаты, м		Метод определения координат	Средняя квадратическая погрешность определения координат характерной точки (M_t), м	Формулы, примененные для расчета средней квадратической погрешности определения координат характерной точки (M_t), м
	X	Y	X	Y			
1	2	3	4	5	6	7	8
92687	—	—	380 618,86	1 201 837,91	—	—	—
97579	—	—	380 618,86	1 201 833,08			
97580	—	—	380 618,30	1 201 832,85			
97581	—	—	380 616,62	1 201 812,47			
97582	—	—	380 616,22	1 201 800,04			
97583	—	—	380 642,88	1 201 798,10			

1	2	3	4	5	6	7	8
97584	—	—	380 685,54	1 201 790,85	—	—	—
97585	—	—	380 695,32	1 201 817,57			
97578	—	—	380 704,11	1 201 836,63			
92690	—	—	380 701,94	1 201 837,45			
92689	—	—	380 672,79	1 201 836,29			
92688	—	—	380 637,32	1 201 836,96			
92692	—	—	380 626,37	1 201 838,06			
92687	—	—	380 618,86	1 201 837,91			

2. Сведения о частях границ уточняемого земельного участка с кадастровым номером 13:12:0132001:654

Обозначение части границ		Горизонтальное проложение (S), м	Описание прохождения части границ	Отметка о наличии земельного спора о местоположении границ земельного участка
от т.	до т.			
1	2	3	4	5
92687	97579	4,83	—	—
97579	97580	0,61		
97580	97581	20,45		
97581	97582	12,44		
97582	97583	26,73		
97583	97584	43,27		
97584	97585	28,45		
97585	97578	20,99		
97578	92690	2,32		
92690	92689	29,17		
92689	92688	35,48		
92688	92692	11,01		
92692	92687	7,51		

3. Общие сведения об уточняемом земельном участке с кадастровым номером 13:12:0132001:654

№ п/п	Наименование характеристики земельного участка	Значение характеристики
1	2	3
1	Адрес земельного участка	Республика Мордовия, р-н Ковылкинский, с Троицк, ул Буденного, 20
	Местоположение земельного участка (при отсутствии присвоенного адреса)	—
	Дополнительные сведения о местоположении земельного участка	—

1	2	3
2	Площадь земельного участка ± величина погрешности определения площади (P ± ΔP), м²	3190 ± 20
3	Формула, примененная для расчета предельной допустимой погрешности определения площади земельного участка (ΔP), м²	$3,5 * 0,10 * \sqrt{(3\ 190,00)} = 20$
4	Площадь земельного участка согласно сведениям Единого государственного реестра недвижимости (Pкад), м²	3 000
5	Оценка расхождения P и Pкад (P - Pкад), м²	190
6	Предельный минимальный и максимальный размеры земельного участка (Pмин и Pмакс), м²	Pмин = — Pмакс = —
7	Кадастровый или иной номер (обозначение) здания, сооружения, объекта незавершенного строительства, расположенного на земельном участке	—
8	Иные сведения	—

1. Сведения о характерных точках границы уточняемого земельного участка с кадастровым номером 13:12:0132001:1044

Зона № 1

Обозначение характерных точек границ	Существующие координаты, м		Уточненные координаты, м		Метод определения координат	Средняя квадратическая погрешность определения координат характерной точки (Mt), м	Формулы, примененные для расчета средней квадратической погрешности определения координат характерной точки (Mt), м
	X	Y	X	Y			
1	2	3	4	5	6	7	8
92686	—	—	380 619,67	1 201 870,22	—	—	—
92687	—	—	380 618,86	1 201 837,91			
92692	—	—	380 626,37	1 201 838,06			
92688	—	—	380 637,32	1 201 836,96			
92689	—	—	380 672,79	1 201 836,29			
92690	—	—	380 701,94	1 201 837,45			
97578	—	—	380 704,11	1 201 836,63			
92691	—	—	380 708,96	1 201 873,90			
92676	—	—	380 683,35	1 201 873,28			
92685	—	—	380 663,22	1 201 871,40			
92684	—	—	380 646,34	1 201 870,35			

1	2	3	4	5	6	7	8
92683	—	—	380 640,04	1 201 870,35	—	—	—
92682	—	—	380 634,35	1 201 869,59			
97568	—	—	380 620,40	1 201 870,17			
92686	—	—	380 619,67	1 201 870,22			

2. Сведения о частях границ уточняемого земельного участка с кадастровым номером 13:12:0132001:1044

Обозначение части границ		Горизонтальное проложение (S), м	Описание прохождения части границ	Отметка о наличии земельного спора о местоположении границ земельного участка
от т.	до т.			
1	2	3	4	5
92686	92687	32,32	—	—
92687	92692	7,51		
92692	92688	11,01		
92688	92689	35,48		
92689	92690	29,17		
92690	97578	2,32		
97578	92691	37,58		
92691	92676	25,62		
92676	92685	20,22		
92685	92684	16,91		
92684	92683	6,30		
92683	92682	5,74		
92682	97568	13,96		
97568	92686	0,73		

3. Общие сведения об уточняемом земельном участке с кадастровым номером 13:12:0132001:1044

№ п/п	Наименование характеристики земельного участка	Значение характеристики
1	2	3
1	Адрес земельного участка	Республика Мордовия, Ковылкинский район, с. Троицк, ул. Буденного, 20а
	Местоположение земельного участка (при отсутствии присвоенного адреса)	—
	Дополнительные сведения о местоположении земельного участка	—
2	Площадь земельного участка ± величина погрешности определения площади ($P \pm \Delta P$), м ²	3030 ± 19

1	2	3
3	Формула, примененная для расчета предельной допустимой погрешности определения площади земельного участка (ΔP), м ²	$3,5*0,10*\sqrt{(3\ 030,00)} = 19$
4	Площадь земельного участка согласно сведениям Единого государственного реестра недвижимости ($P_{\text{кад}}$), м ²	3 000
5	Оценка расхождения P и $P_{\text{кад}}$ ($P - P_{\text{кад}}$), м ²	30
6	Предельный минимальный и максимальный размеры земельного участка ($P_{\text{мин}}$ и $P_{\text{макс}}$), м ²	$P_{\text{мин}} = \text{—}$ $P_{\text{макс}} = \text{—}$
7	Кадастровый или иной номер (обозначение) здания, сооружения, объекта незавершенного строительства, расположенного на земельном участке	—
8	Иные сведения	—

1. Сведения о характерных точках границы уточняемого земельного участка с кадастровым номером 13:12:0132001:657

Зона № 1

Обозначение характерных точек границ	Существующие координаты, м		Уточненные координаты, м		Метод определения координат	Средняя квадратическая погрешность определения координат характерной точки (M_t), м	Формулы, примененные для расчета средней квадратической погрешности определения координат характерной точки (M_t), м
	X	Y	X	Y			
1	2	3	4	5	6	7	8
92697	—	—	380 656,87	1 201 641,19	—	—	—
92698	—	—	380 659,16	1 201 678,04			
96045	—	—	380 610,71	1 201 680,10			
92700	—	—	380 610,41	1 201 647,16			
97612	—	—	380 626,16	1 201 645,73			
92701	—	—	380 637,04	1 201 644,08			
92697	—	—	380 656,87	1 201 641,19			

2. Сведения о частях границ уточняемого земельного участка с кадастровым номером 13:12:0132001:657

Обозначение части границ		Горизонтальное проложение (S), м	Описание прохождения части границ	Отметка о наличии земельного спора о местоположении границ земельного участка
от т.	до т.			
1	2	3	4	5
92697	92698	36,92	—	—
92698	96045	48,49		

1	2	3	4	5	6	7	8
97613	—	—	380 611,73	1 201 646,94	—	—	—
97614	—	—	380 610,95	1 201 609,48			
97617	—	—	380 613,74	1 201 608,19			
97615	—	—	380 652,61	1 201 604,43			
97616	—	—	380 650,58	1 201 642,02			
92701	—	—	380 637,04	1 201 644,08			
97612	—	—	380 626,16	1 201 645,73			
97613	—	—	380 611,73	1 201 646,94			

2. Сведения о частях границ уточняемого земельного участка с кадастровым номером 13:12:0132001:658

Обозначение части границ		Горизонтальное проложение (S), м	Описание прохождения части границ	Отметка о наличии земельного спора о местоположении границ земельного участка
от т.	до т.			
1	2	3	4	5
97613	97614	37,47	—	—
97614	97617	3,07		
97617	97615	39,05		
97615	97616	37,64		
97616	92701	13,70		
92701	97612	11,00		
97612	97613	14,48		

3. Общие сведения об уточняемом земельном участке с кадастровым номером 13:12:0132001:658

№ п/п	Наименование характеристики земельного участка	Значение характеристики
1	2	3
1	Адрес земельного участка	Республика Мордовия, Ковылкинский район, с. Троицк, ул. Буденного, 30
	Местоположение земельного участка (при отсутствии присвоенного адреса)	—
	Дополнительные сведения о местоположении земельного участка	—
2	Площадь земельного участка ± величина погрешности определения площади ($P \pm \Delta P$), м ²	1539 ± 14
3	Формула, примененная для расчета предельной допустимой погрешности определения площади земельного участка (ΔP), м ²	$3,5 * 0,10 * \sqrt{(1\ 539,00)} = 14$
4	Площадь земельного участка согласно сведениям Единого государственного реестра недвижимости (Ркад), м ²	1 400

1	2	3
5	Оценка расхождения Р и Ркад (Р - Ркад), м ²	139
6	Предельный минимальный и максимальный размеры земельного участка (Рмин и Рмакс), м ²	Рмин = — Рмакс = —
7	Кадастровый или иной номер (обозначение) здания, сооружения, объекта незавершенного строительства, расположенного на земельном участке	—
8	Иные сведения	—

1. Сведения о характерных точках границы уточняемого земельного участка с кадастровым номером 13:12:0132001:721

Зона № 1							
Обозначение характерных точек границ	Существующие координаты, м		Уточненные координаты, м		Метод определения координат	Средняя квадратическая погрешность определения координат характерной точки (Mt), м	Формулы, примененные для расчета средней квадратической погрешности определения координат характерной точки (Mt), м
	X	Y	X	Y			
1	2	3	4	5	6	7	8
97626	—	—	380 609,13	1 202 237,71	—	—	—
97631	—	—	380 675,92	1 202 252,13			
97632	—	—	380 672,88	1 202 273,11			
97633	—	—	380 607,50	1 202 261,88			
97626	—	—	380 609,13	1 202 237,71			
97626	—	—	380 609,13	1 202 237,71			

2. Сведения о частях границ уточняемого земельного участка с кадастровым номером 13:12:0132001:721

Обозначение части границ		Горизонтальное проложение (S), м	Описание прохождения части границ	Отметка о наличии земельного спора о местоположении границ земельного участка
от т.	до т.			
1	2	3	4	5
97626	97631	68,33	—	—
97631	97632	21,20		
97632	97633	66,34		
97633	97626	24,22		

3. Общие сведения об уточняемом земельном участке с кадастровым номером 13:12:0132001:721

№ п/п	Наименование характеристики земельного участка	Значение характеристики
1	2	3

1	2	3
1	Адрес земельного участка	Республика Мордовия, Ковылкинский район, с. Троицк, ул. Пионерская
	Местоположение земельного участка (при отсутствии присвоенного адреса)	—
	Дополнительные сведения о местоположении земельного участка	—
2	Площадь земельного участка ± величина погрешности определения площади ($P \pm \Delta P$), м ²	1522 ± 14
3	Формула, примененная для расчета предельной допустимой погрешности определения площади земельного участка (ΔP), м ²	$3,5 * 0,10 * \sqrt{(1\ 522,00)} = 14$
4	Площадь земельного участка согласно сведениям Единого государственного реестра недвижимости ($P_{\text{кад}}$), м ²	1 500
5	Оценка расхождения P и $P_{\text{кад}}$ ($P - P_{\text{кад}}$), м ²	22
6	Предельный минимальный и максимальный размеры земельного участка ($P_{\text{мин}}$ и $P_{\text{макс}}$), м ²	$P_{\text{мин}} = \text{—}$ $P_{\text{макс}} = \text{—}$
7	Кадастровый или иной номер (обозначение) здания, сооружения, объекта незавершенного строительства, расположенного на земельном участке	—
8	Иные сведения	—

1. Сведения о характерных точках границы уточняемого земельного участка с кадастровым номером 13:12:0132001:892

Зона № 1

Обозначение характерных точек границ	Существующие координаты, м		Уточненные координаты, м		Метод определения координат	Средняя квадратическая погрешность определения координат характерной точки (M_t), м	Формулы, примененные для расчета средней квадратической погрешности определения координат характерной точки (M_t), м
	X	Y	X	Y			
1	2	3	4	5	6	7	8
97640	—	—	380 617,24	1 202 152,50	—	—	—
97641	—	—	380 621,95	1 202 152,89			
97642	—	—	380 621,95	1 202 155,02			
97643	—	—	380 631,96	1 202 155,68			
97644	—	—	380 677,56	1 202 162,39			
97645	—	—	380 678,27	1 202 163,10			

1	2	3	4	5	6	7	8
97646	—	—	380 677,39	1 202 171,28	—	—	—
97647	—	—	380 678,00	1 202 179,38			
97648	—	—	380 693,08	1 202 184,30			
97649	—	—	380 691,17	1 202 192,05			
97650	—	—	380 632,21	1 202 175,28			
97651	—	—	380 622,81	1 202 173,81			
97652	—	—	380 615,68	1 202 170,77			
97640	—	—	380 617,24	1 202 152,50			

2. Сведения о частях границ уточняемого земельного участка с кадастровым номером 13:12:0132001:892

Обозначение части границ		Горизонтальное проложение (S), м	Описание прохождения части границ	Отметка о наличии земельного спора о местоположении границ земельного участка
от т.	до т.			
1	2	3	4	5
97640	97641	4,73	—	—
97641	97642	2,13		
97642	97643	10,03		
97643	97644	46,09		
97644	97645	1,00		
97645	97646	8,23		
97646	97647	8,12		
97647	97648	15,86		
97648	97649	7,98		
97649	97650	61,30		
97650	97651	9,51		
97651	97652	7,75		
97652	97640	18,34		

3. Общие сведения об уточняемом земельном участке с кадастровым номером 13:12:0132001:892

№ п/п	Наименование характеристики земельного участка	Значение характеристики
1	2	3
1	Адрес земельного участка	Республика Мордовия, Ковылкинский район, с. Троицк, ул. Пионерская, 1
	Местоположение земельного участка (при отсутствии присвоенного адреса)	—
	Дополнительные сведения о местоположении земельного участка	—

1	2	3
2	Площадь земельного участка ± величина погрешности определения площади (P ± ΔP), м²	1462 ± 13
3	Формула, примененная для расчета предельной допустимой погрешности определения площади земельного участка (ΔP), м²	$3,5*0,10*\sqrt{(1\ 462,00)} = 13$
4	Площадь земельного участка согласно сведениям Единого государственного реестра недвижимости (Pкад), м²	1 500
5	Оценка расхождения P и Pкад (P - Pкад), м²	38
6	Предельный минимальный и максимальный размеры земельного участка (Pмин и Pмакс), м²	Pмин = — Pмакс = —
7	Кадастровый или иной номер (обозначение) здания, сооружения, объекта незавершенного строительства, расположенного на земельном участке	—
8	Иные сведения	—

1. Сведения о характерных точках границы уточняемого земельного участка с кадастровым номером 13:12:0132001:712

Зона № 1

Обозначение характерных точек границ	Существующие координаты, м		Уточненные координаты, м		Метод определения координат	Средняя квадратическая погрешность определения координат характерной точки (Mt), м	Формулы, примененные для расчета средней квадратической погрешности определения координат характерной точки (Mt), м
	X	Y	X	Y			
1	2	3	4	5	6	7	8
97657	—	—	380 579,07	1 202 443,20	—	—	—
97658	—	—	380 587,86	1 202 441,90			
97653	—	—	380 588,92	1 202 452,85			
97659	—	—	380 590,75	1 202 452,70			
97660	—	—	380 591,00	1 202 455,81			
97661	—	—	380 592,37	1 202 455,81			
97662	—	—	380 592,99	1 202 463,47			
97664	—	—	380 580,85	1 202 464,32			
97665	—	—	380 526,16	1 202 466,33			
97666	—	—	380 463,83	1 202 471,03			
97667	—	—	380 462,80	1 202 451,11			

1	2	3	4	5	6	7	8
97668	—	—	380 515,65	1 202 447,09	—	—	—
97669	—	—	380 518,48	1 202 445,90			
97657	—	—	380 579,07	1 202 443,20			

2. Сведения о частях границ уточняемого земельного участка с кадастровым номером 13:12:0132001:712

Обозначение части границ		Горизонтальное проложение (S), м	Описание прохождения части границ	Отметка о наличии земельного спора о местоположении границ земельного участка
от т. 1	до т. 2			
1	2	3	4	5
97657	97658	8,89	—	—
97658	97653	11,00		
97653	97659	1,84		
97659	97660	3,12		
97660	97661	1,37		
97661	97662	7,69		
97662	97664	12,17		
97664	97665	54,73		
97665	97666	62,51		
97666	97667	19,95		
97667	97668	53,00		
97668	97669	3,07		
97669	97657	60,65		

3. Общие сведения об уточняемом земельном участке с кадастровым номером 13:12:0132001:712

№ п/п	Наименование характеристики земельного участка	Значение характеристики
1	2	3
1	Адрес земельного участка	Республика Мордовия, Ковылкинский муниципальный район, Троицкое сельское поселение, с. Троицк, ул. Пионерская, 22
	Местоположение земельного участка (при отсутствии присвоенного адреса)	—
	Дополнительные сведения о местоположении земельного участка	—
2	Площадь земельного участка ± величина погрешности определения площади ($P \pm \Delta P$), м ²	2618 ± 18
3	Формула, примененная для расчета предельной допустимой погрешности определения площади земельного участка (ΔP), м ²	$3,5 * 0,10 * \sqrt{(2\ 618,00)} = 18$

1	2	3
4	Площадь земельного участка согласно сведениям Единого государственного реестра недвижимости (Ркад), м ²	2 600
5	Оценка расхождения Р и Ркад (Р - Ркад), м ²	18
6	Предельный минимальный и максимальный размеры земельного участка (Рмин и Рмакс), м ²	Рмин = — Рмакс = —
7	Кадастровый или иной номер (обозначение) здания, сооружения, объекта незавершенного строительства, расположенного на земельном участке	—
8	Иные сведения	—

1. Сведения о характерных точках границы уточняемого земельного участка с кадастровым номером 13:12:0132001:713

Зона № 1

Обозначение характерных точек границ	Существующие координаты, м		Уточненные координаты, м		Метод определения координат	Средняя квадратическая погрешность определения координат характерной точки (Mt), м	Формулы, примененные для расчета средней квадратической погрешности определения координат характерной точки (Mt), м
	X	Y	X	Y			
1	2	3	4	5	6	7	8
97662	—	—	380 592,99	1 202 463,47	—	—	—
97670	—	—	380 594,84	1 202 477,30			
97671	—	—	380 595,29	1 202 480,68			
97672	—	—	380 595,29	1 202 486,24			
97673	—	—	380 527,46	1 202 489,12			
97665	—	—	380 526,16	1 202 466,33			
97664	—	—	380 580,85	1 202 464,32			
97662	—	—	380 592,99	1 202 463,47			

2. Сведения о частях границ уточняемого земельного участка с кадастровым номером 13:12:0132001:713

Обозначение части границ		Горизонтальное проложение (S), м	Описание прохождения части границ	Отметка о наличии земельного спора о местоположении границ земельного участка
от т.	до т.			
1	2	3	4	5
97662	97670	13,95	—	—
97670	97671	3,41		
97671	97672	5,56		

1	2	3	4	5
97672	97673	67,89	—	—
97673	97665	22,83		
97665	97664	54,73		
97664	97662	12,17		

3. Общие сведения об уточняемом земельном участке с кадастровым номером 13:12:0132001:713

№ п/п	Наименование характеристики земельного участка	Значение характеристики
1	2	3
1	Адрес земельного участка	Республика Мордовия, Ковылкинский район, с. Троицк, ул. Пионерская, 24
	Местоположение земельного участка (при отсутствии присвоенного адреса)	—
	Дополнительные сведения о местоположении земельного участка	—
2	Площадь земельного участка ± величина погрешности определения площади ($P \pm \Delta P$), м ²	1534 ± 14
3	Формула, примененная для расчета предельной допустимой погрешности определения площади земельного участка (ΔP), м ²	$3,5 * 0,10 * \sqrt{(1\ 534,00)} = 14$
4	Площадь земельного участка согласно сведениям Единого государственного реестра недвижимости ($P_{\text{кад}}$), м ²	1 500
5	Оценка расхождения P и $P_{\text{кад}}$ ($P - P_{\text{кад}}$), м ²	34
6	Предельный минимальный и максимальный размеры земельного участка ($P_{\text{мин}}$ и $P_{\text{макс}}$), м ²	$P_{\text{мин}} = \text{—}$ $P_{\text{макс}} = \text{—}$
7	Кадастровый или иной номер (обозначение) здания, сооружения, объекта незавершенного строительства, расположенного на земельном участке	—
8	Иные сведения	—

Сведения об образуемых земельных участках

1. Сведения о характерных точках границ образуемых земельных участков

Обозначение земельного участка _____

Зона № _____

Обозначение характерных точек границ	Координаты, м		Метод определения координат	Средняя квадратическая погрешность определения координат характерной точки (Mt), м	Формулы, примененные для расчета средней квадратической погрешности определения координат характерной точки (Mt), м
	X	Y			
1	2	3	4	5	6

2. Сведения о частях границ образуемых земельных участков

Обозначение земельного участка _____

Обозначение части границ		Горизонтальное проложение (S), м	Описание прохождения части границ	Отметка о наличии земельного спора о местоположении границ земельного участка
от т.	до т.			
1	2	3	4	5

3. Общие сведения об образуемых земельных участках

Обозначение земельного участка _____

№ п/п	Наименование характеристики земельного участка	Значение характеристики
1	2	3
1	Адрес земельного участка	
2	Категория земель	
3	Вид разрешенного использования	
4	Площадь земельного участка ± величина погрешности определения площади (P ± ΔP), м ²	
5	Формула, примененная для расчета предельной допустимой погрешности определения площади земельного участка (ΔP), м ²	
6	Предельный минимальный и максимальный размеры земельного участка (P _{мин}) и (P _{макс}), м ²	P _{мин} = P _{макс} =
7	Кадастровый или иной номер (обозначение) здания, сооружения, объекта незавершенного строительства, расположенного на земельном участке	

1	2	3
8	Кадастровые номера исходных земельных участков	
	Иное	
9	Иные сведения	
4. Сведения о земельных участках, посредством которых обеспечивается доступ (проход или проезд от земельных участков общего пользования) к образуемым земельным участкам		
№ п/п	Кадастровый номер или обозначение земельного участка, для которого обеспечивается доступ	Кадастровый номер или обозначение земельного участка, посредством которого обеспечивается доступ
1	2	3

**Сведения об уточняемых земельных участках,
необходимые для исправления реестровых ошибок в сведениях о местоположении их границ**

1. Сведения о характерных точках границы уточняемого земельного участка с кадастровым номером 13:12:0132001:729

Зона № 1

Обозначение характерных точек границ	Существующие координаты, м		Уточненные координаты, м		Метод определения координат	Средняя квадратическая погрешность определения координат характерной точки (Mt), м	Формулы, примененные для расчета средней квадратической погрешности определения координат характерной точки (Mt), м
	X	Y	X	Y			
1	2	3	4	5	6	7	8
1	380 414,30	1 202 342,53	380 414,30	1 202 342,53	—	0,10	—
2	380 413,93	1 202 367,87	380 413,93	1 202 367,87		—	
н96901У	—	—	380 372,40	1 202 368,58		—	
3	380 338,21	1 202 369,07	380 338,21	1 202 369,07		0,10	
4	380 308,51	1 202 369,05	380 308,51	1 202 369,05		—	
5	380 302,01	1 202 366,86	380 302,01	1 202 366,86		—	
6	380 302,90	1 202 357,60	380 302,90	1 202 357,60		—	
7	380 304,28	1 202 355,81	380 304,28	1 202 355,81		—	
8	380 303,15	1 202 354,93	380 303,15	1 202 354,93		—	
9	380 304,25	1 202 343,48	380 304,25	1 202 343,48		—	
92073	380 314,91	1 202 343,42	380 314,91	1 202 343,42		—	
11	380 365,90	1 202 342,54	380 365,90	1 202 342,54		—	
97120	380 399,01	1 202 342,53	380 399,01	1 202 342,53		0,10	
1	380 414,30	1 202 342,53	380 414,30	1 202 342,53		—	

2. Сведения о частях границ уточняемого земельного участка с кадастровым номером 13:12:0132001:729

Обозначение части границ		Горизонтальное проложение (S), м	Описание прохождения части границ	Отметка о наличии земельного спора о местоположении границ земельного участка
от т.	до т.			
1	2	3	4	5
1	2	25,34	—	—
2	н96901У	41,54		
н96901У	3	34,19		
3	4	29,70		

1	2	3	4	5
4	5	6,86	—	—
5	6	9,30		
6	7	2,26		
7	8	1,43		
8	9	11,50		
9	92073	10,66		
92073	11	51,00		
11	97120	33,11		
97120	1	15,29		

3. Характеристики уточняемого земельного участка с кадастровым номером 13:12:0132001:729

№ п/п	Наименование характеристики земельного участка	Значение характеристики
1	2	3
1	Площадь земельного участка ± величина погрешности определения площади ($P \pm \Delta P$), м ²	2861 ± 19
2	Формула, примененная для расчета предельной допустимой погрешности определения площади земельного участка (ΔP), м ²	$3,5 * 0,10 * \sqrt{(2\ 861,00)} = 19$
3	Иные сведения	—

1. Сведения о характерных точках границы уточняемого земельного участка с кадастровым номером 13:12:0132001:652

Зона № 1

Обозначение характерных точек границ	Существующие координаты, м		Уточненные координаты, м		Метод определения координат	Средняя квадратическая погрешность определения координат характерной точки (Mt), м	Формулы, примененные для расчета средней квадратической погрешности определения координат характерной точки (Mt), м
	X	Y	X	Y			
1	2	3	4	5	6	7	8
538	380 612,84	1 201 763,20	—	—	—	—	—
539	380 671,29	1 201 749,26	—	—			
540	380 681,05	1 201 791,64	—	—			
541	380 639,86	1 201 798,88	—	—			
542	380 616,83	1 201 802,62	—	—			
97582	—	—	380 616,22	1 201 800,04			

1	2	3	4	5	6	7	8
97586	—	—	380 613,85	1 201 761,74	—	—	—
97587	—	—	380 662,46	1 201 749,51			
97588	—	—	380 666,56	1 201 748,86			
97589	—	—	380 670,92	1 201 747,85			
97584	—	—	380 685,54	1 201 790,85			
97583	—	—	380 642,88	1 201 798,10			
97582	—	—	380 616,22	1 201 800,04			

2. Сведения о частях границ уточняемого земельного участка с кадастровым номером 13:12:0132001:652

Обозначение части границ		Горизонтальное проложение (S), м	Описание прохождения части границ	Отметка о наличии земельного спора о местоположении границ земельного участка
от т.	до т.			
1	2	3	4	5
97582	97586	38,37	—	—
97586	97587	50,12		
97587	97588	4,15		
97588	97589	4,48		
97589	97584	45,42		
97584	97583	43,27		
97583	97582	26,73		

3. Характеристики уточняемого земельного участка с кадастровым номером 13:12:0132001:652

№ п/п	Наименование характеристики земельного участка	Значение характеристики
1	2	3
1	Площадь земельного участка ± величина погрешности определения площади ($P \pm \Delta P$), м ²	2733 ± 18
2	Формула, примененная для расчета предельной допустимой погрешности определения площади земельного участка (ΔP), м ²	$3,5 * 0,10 * \sqrt{(2\ 733,00)} = 18$
3	Иные сведения	—

1. Сведения о характерных точках границы уточняемого земельного участка с кадастровым номером 13:12:0132001:699

Зона № 1							
Обозначение характерных точек границ	Существующие координаты, м		Уточненные координаты, м		Метод определения координат	Средняя квадратическая погрешность определения координат характерной точки (Mt), м	Формулы, примененные для расчета средней квадратической погрешности определения координат характерной точки (Mt), м
	X	Y	X	Y			
1	2	3	4	5	6	7	8
116	380 614,50	1 202 217,00	—	—	—	—	—
117	380 701,50	1 202 228,00	—	—			
118	380 698,90	1 202 248,00	—	—			
119	380 611,00	1 202 243,00	—	—			
97626	—	—	380 609,13	1 202 237,71			
97627	—	—	380 613,04	1 202 212,45			
97629	—	—	380 698,43	1 202 235,36			
97630	—	—	380 693,20	1 202 255,87			
97631	—	—	380 675,92	1 202 252,13			
97626	—	—	380 609,13	1 202 237,71			

2. Сведения о частях границ уточняемого земельного участка с кадастровым номером 13:12:0132001:699

Обозначение части границ		Горизонтальное проложение (S), м	Описание прохождения части границ	Отметка о наличии земельного спора о местоположении границ земельного участка
от т.	до т.			
1	2	3	4	5
97626	97627	25,56	—	—
97627	97629	88,41		
97629	97630	21,17		
97630	97631	17,68		
97631	97626	68,33		

3. Характеристики уточняемого земельного участка с кадастровым номером 13:12:0132001:699

№ п/п	Наименование характеристики земельного участка	Значение характеристики
1	2	3
1	Площадь земельного участка ± величина погрешности определения площади ($P \pm \Delta P$), м ²	2033 ± 16

1	2	3
2	Формула, примененная для расчета предельной допустимой погрешности определения площади земельного участка (ΔP), м ²	$3,5*0,10*\sqrt{(2\ 033,00)} = 16$
3	Иные сведения	—

Описание местоположения здания, сооружения, объекта незавершенного строительства на земельном участке

1. Сведения о характерных точках контура

вид объекта недвижимости (здание, сооружение, объект незавершенного строительства) _____

кадастровый номер (обозначение) 13:12:0132001:1989

Зона № 1

Номер контура	Номера характерных точек контура	Существующие			Уточненные			Метод определения координат	Средняя квадратическая погрешность определения координат характерной точки (Mt), м	Формулы, примененные для расчета средней квадратической погрешности определения координат характерной точки (Mt), м
		координаты, м		R, м	координаты, м		R, м			
		X	Y		X	Y				
1	2	3	4	5	6	7	8	9	10	11
—	—	—	—	—	—	—	—	—	—	—
—	—	—	—	—	—	—	—	—	—	—
—	—	—	—	—	—	—	—	—	—	—
—	—	—	—	—	—	—	—	—	—	—
—	—	—	—	—	—	—	—	—	—	—
—	—	—	—	—	—	—	—	—	—	—
—	—	—	—	—	—	—	—	—	—	—

2. Характеристики здания, сооружения, объекта незавершенного строительства с кадастровым номером (обозначением) 13:12:0132001:1989

№ п/п	Наименование характеристики	Значение характеристики
1	2	3
1	Вид объекта недвижимости	Здание
2	Ранее присвоенный государственный учетный номер здания, сооружения, объекта незавершенного строительства (кадастровый, инвентарный или условный номер)	—
3	Кадастровый номер земельного участка (земельных участков), в границах которого (которых) расположено здание, сооружение, объект незавершенного строительства	—
4	Номер кадастрового квартала (кадастровых кварталов), в пределах которого (которых) расположено здание, сооружение, объекта незавершенного строительства	13:12:0132001

1	2	3
5	Адрес здания, сооружения, объекта незавершенного строительства	Республика Мордовия, Ковылкинский район, с. Троицк, ул. Красноармейская, д. 1
	Местоположение здания, сооружения, объекта незавершенного строительства	—
	Дополнительные сведения о местоположении	—
6	Иные сведения	—

1. Сведения о характерных точках контура

вид объекта недвижимости (здание, сооружение, объект незавершенного строительства)

кадастровый номер (обозначение) 13:12:0132001:1492

Зона № 1

Номер контура	Номера характерных точек контура	Существующие			Уточненные			Метод определения координат	Средняя квадратическая погрешность определения координат характерной точки (Mt), м	Формулы, примененные для расчета средней квадратической погрешности определения координат характерной точки (Mt), м
		координаты, м		R, м	координаты, м		R, м			
		X	Y		X	Y				
1	2	3	4	5	6	7	8	9	10	11
—	—	—	—	—	—	—	—	—	—	—
—	—	—	—	—	—	—	—			
—	—	—	—	—	—	—	—			
—	—	—	—	—	—	—	—			
—	—	—	—	—	—	—	—			
—	—	—	—	—	—	—	—			
—	—	—	—	—	—	—	—			
—	—	—	—	—	—	—	—			
—	—	—	—	—	—	—	—			
—	—	—	—	—	—	—	—			
—	—	—	—	—	—	—	—			

2. Характеристики здания, сооружения, объекта незавершенного строительства с кадастровым номером (обозначением) 13:12:0132001:1492

№ п/п	Наименование характеристики	Значение характеристики
-------	-----------------------------	-------------------------

1	2	3
1	Вид объекта недвижимости	Здание
2	Ранее присвоенный государственный учетный номер здания, сооружения, объекта незавершенного строительства (кадастровый, инвентарный или условный номер)	—
3	Кадастровый номер земельного участка (земельных участков), в границах которого (которых) расположено здание, сооружение, объект незавершенного строительства	—
4	Номер кадастрового квартала (кадастровых кварталов), в пределах которого (которых) расположено здание, сооружение, объекта незавершенного строительства	13:12:0132001
5	Адрес здания, сооружения, объекта незавершенного строительства	Республика Мордовия, Ковылкинский р-н, с Троицк, ул Красноармейская, д 3
	Местоположение здания, сооружения, объекта незавершенного строительства	—
	Дополнительные сведения о местоположении	—
6	Иные сведения	—

1. Сведения о характерных точках контура

вид объекта недвижимости (здание, сооружение, объект незавершенного строительства)

кадастровый номер (обозначение) 13:12:0132001:1886

Зона № 1

Номер контура	Номера характерных точек контура	Существующие			Уточненные			Метод определения координат	Средняя квадратическая погрешность определения координат характерной точки (Mt), м	Формулы, примененные для расчета средней квадратической погрешности определения координат характерной точки (Mt), м
		координаты, м		R, м	координаты, м		R, м			
		X	Y		X	Y				
1	2	3	4	5	6	7	8	9	10	11
—	—	—	—	—	—	—	—	—	—	—
	—	—	—	—	—	—	—			
	—	—	—	—	—	—	—			
	—	—	—	—	—	—	—			
	—	—	—	—	—	—	—			

1	2	3	4	5	6	7	8	9	10	11
—	—	—	—	—	—	—	—	—	—	—
	—	—	—	—	—	—	—			
	—	—	—	—	—	—	—			
	—	—	—	—	—	—	—			
	—	—	—	—	—	—	—			
	—	—	—	—	—	—	—			
	—	—	—	—	—	—	—			
	—	—	—	—	—	—	—			
	—	—	—	—	—	—	—			
	—	—	—	—	—	—	—			
	—	—	—	—	—	—	—			
	—	—	—	—	—	—	—			
	—	—	—	—	—	—	—			
	—	—	—	—	—	—	—			
—	—	—	—	—	—	—				

2. Характеристики здания, сооружения, объекта незавершенного строительства с кадастровым номером (обозначением) 13:12:0132001:2104

№ п/п	Наименование характеристики	Значение характеристики
1	2	3
1	Вид объекта недвижимости	Здание
2	Ранее присвоенный государственный учетный номер здания, сооружения, объекта незавершенного строительства (кадастровый, инвентарный или условный номер)	—
3	Кадастровый номер земельного участка (земельных участков), в границах которого (которых) расположено здание, сооружение, объект незавершенного строительства	—
4	Номер кадастрового квартала (кадастровых кварталов), в пределах которого (которых) расположено здание, сооружение, объекта незавершенного строительства	13:12:0132001

1	2	3
5	Адрес здания, сооружения, объекта незавершенного строительства	Республика Мордовия, Ковылкинский р-н, с Троицк, ул Красноармейская, д 9
	Местоположение здания, сооружения, объекта незавершенного строительства	—
	Дополнительные сведения о местоположении	—
6	Иные сведения	—

1. Сведения о характерных точках контура

вид объекта недвижимости (здание, сооружение, объект незавершенного строительства)

кадастровый номер (обозначение) 13:12:0132001:1689

Зона № 1

Номер контура	Номера характерных точек контура	Существующие			Уточненные			Метод определения координат	Средняя квадратическая погрешность определения координат характерной точки (Mt), м	Формулы, примененные для расчета средней квадратической погрешности определения координат характерной точки (Mt), м
		координаты, м		R, м	координаты, м		R, м			
		X	Y		X	Y				
1	2	3	4	5	6	7	8	9	10	11
—	—	—	—	—	—	—	—	—	—	—
—	—	—	—	—	—	—	—	—	—	—
—	—	—	—	—	—	—	—	—	—	—
—	—	—	—	—	—	—	—	—	—	—
—	—	—	—	—	—	—	—	—	—	—

2. Характеристики здания, сооружения, объекта незавершенного строительства с кадастровым номером (обозначением) 13:12:0132001:1689

№ п/п	Наименование характеристики	Значение характеристики
1	2	3
1	Вид объекта недвижимости	Здание
2	Ранее присвоенный государственный учетный номер здания, сооружения, объекта незавершенного строительства (кадастровый, инвентарный или условный номер)	—
3	Кадастровый номер земельного участка (земельных участков), в границах которого (которых) расположено здание, сооружение, объект незавершенного строительства	—

1	2	3
4	Номер кадастрового квартала (кадастровых кварталов), в пределах которого (которых) расположено здание, сооружение, объекта незавершенного строительства	13:12:0132001
5	Адрес здания, сооружения, объекта незавершенного строительства	Республика Мордовия, р-н. Ковылкинский, с. Троицк, ул. Красноармейская, д. 11
	Местоположение здания, сооружения, объекта незавершенного строительства	—
	Дополнительные сведения о местоположении	—
6	Иные сведения	—

1. Сведения о характерных точках контура

вид объекта недвижимости (здание, сооружение, объект незавершенного строительства)

кадастровый номер (обозначение) 13:12:0132001:1333

Зона № 1

Номер контура	Номера характерных точек контура	Существующие			Уточненные			Метод определения координат	Средняя квадратическая погрешность определения координат характерной точки (Mt), м	Формулы, примененные для расчета средней квадратической погрешности определения координат характерной точки (Mt), м
		координаты, м		R, м	координаты, м		R, м			
		X	Y		X	Y				
1	2	3	4	5	6	7	8	9	10	11
—	—	—	—	—	—	—	—	—	—	—
—	—	—	—	—	—	—	—	—	—	—
—	—	—	—	—	—	—	—	—	—	—
—	—	—	—	—	—	—	—	—	—	—

2. Характеристики здания, сооружения, объекта незавершенного строительства с кадастровым номером (обозначением) 13:12:0132001:1333

№ п/п	Наименование характеристики	Значение характеристики
1	2	3
1	Вид объекта недвижимости	Здание
2	Ранее присвоенный государственный учетный номер здания, сооружения, объекта незавершенного строительства (кадастровый, инвентарный или условный номер)	—

1	2	3	4	5	6	7	8	9	10	11
—	—	—	—	—	—	—	—	—	—	—
—	—	—	—	—	—	—	—	—	—	—
—	—	—	—	—	—	—	—	—	—	—
—	—	—	—	—	—	—	—	—	—	—

2. Характеристики здания, сооружения, объекта незавершенного строительства с кадастровым номером (обозначением) 13:12:0132001:1335

№ п/п	Наименование характеристики	Значение характеристики
1	2	3
1	Вид объекта недвижимости	Здание
2	Ранее присвоенный государственный учетный номер здания, сооружения, объекта незавершенного строительства (кадастровый, инвентарный или условный номер)	—
3	Кадастровый номер земельного участка (земельных участков), в границах которого (которых) расположено здание, сооружение, объект незавершенного строительства	—
4	Номер кадастрового квартала (кадастровых кварталов), в пределах которого (которых) расположено здание, сооружение, объекта незавершенного строительства	13:12:0132001
5	Адрес здания, сооружения, объекта незавершенного строительства	Республика Мордовия, Ковылкинский муниципальный район, Троицкое сельское поселение, село Троицк, улица Красноармейская, дом 21
	Местоположение здания, сооружения, объекта незавершенного строительства	—
	Дополнительные сведения о местоположении	—
6	Иные сведения	—

1. Сведения о характерных точках контура

вид объекта недвижимости (здание, сооружение, объект незавершенного строительства) _____

кадастровый номер (обозначение) 13:12:0132001:1990 _____

Зона № _____ 1 _____

Номер контура	Номера характерных точек контура	Существующие			Уточненные			Метод определения координат	Средняя квадратическая погрешность определения координат характерной точки (Mt), м	Формулы, примененные для расчета средней квадратической погрешности определения координат характерной точки (Mt), м
		координаты, м		R, м	координаты, м		R, м			
		X	Y		X	Y				
1	2	3	4	5	6	7	8	9	10	11
—	—	—	—	—	—	—	—	—	—	—
—	—	—	—	—	—	—	—			
—	—	—	—	—	—	—	—			
—	—	—	—	—	—	—	—			
—	—	—	—	—	—	—	—			
—	—	—	—	—	—	—	—			
—	—	—	—	—	—	—	—			

2. Характеристики здания, сооружения, объекта незавершенного строительства с кадастровым номером (обозначением) 13:12:0132001:1990

№ п/п	Наименование характеристики	Значение характеристики
1	2	3
1	Вид объекта недвижимости	Здание
2	Ранее присвоенный государственный учетный номер здания, сооружения, объекта незавершенного строительства (кадастровый, инвентарный или условный номер)	—
3	Кадастровый номер земельного участка (земельных участков), в границах которого (которых) расположено здание, сооружение, объект незавершенного строительства	—
4	Номер кадастрового квартала (кадастровых кварталов), в пределах которого (которых) расположено здание, сооружение, объекта незавершенного строительства	13:12:0132001

1	2	3
5	Адрес здания, сооружения, объекта незавершенного строительства	Республика Мордовия, р-н. Ковылкинский, с. Троицк, ул. Красноармейская, д. 25
	Местоположение здания, сооружения, объекта незавершенного строительства	—
	Дополнительные сведения о местоположении	—
6	Иные сведения	—

1. Сведения о характерных точках контура

вид объекта недвижимости (здание, сооружение, объект незавершенного строительства)

кадастровый номер (обозначение) 13:12:0132001:1336

Зона № 1

Номер контура	Номера характерных точек контура	Существующие			Уточненные			Метод определения координат	Средняя квадратическая погрешность определения координат характерной точки (Mt), м	Формулы, примененные для расчета средней квадратической погрешности определения координат характерной точки (Mt), м
		координаты, м		R, м	координаты, м		R, м			
		X	Y		X	Y				
1	2	3	4	5	6	7	8	9	10	11
—	—	—	—	—	—	—	—	—	—	—
—	—	—	—	—	—	—	—	—	—	—
—	—	—	—	—	—	—	—	—	—	—
—	—	—	—	—	—	—	—	—	—	—
—	—	—	—	—	—	—	—	—	—	—
—	—	—	—	—	—	—	—	—	—	—

2. Характеристики здания, сооружения, объекта незавершенного строительства с кадастровым номером (обозначением) 13:12:0132001:1336

№ п/п	Наименование характеристики	Значение характеристики
1	2	3
1	Вид объекта недвижимости	Здание
2	Ранее присвоенный государственный учетный номер здания, сооружения, объекта незавершенного строительства (кадастровый, инвентарный или условный номер)	—

1	2	3	4	5	6	7	8	9	10	11
—	—	—	—	—	—	—	—	—	—	—
—	—	—	—	—	—	—	—	—	—	—
—	—	—	—	—	—	—	—	—	—	—
—	—	—	—	—	—	—	—	—	—	—

2. Характеристики здания, сооружения, объекта незавершенного строительства с кадастровым номером (обозначением) 13:12:0132001:1992

№ п/п	Наименование характеристики	Значение характеристики
1	2	3
1	Вид объекта недвижимости	Здание
2	Ранее присвоенный государственный учетный номер здания, сооружения, объекта незавершенного строительства (кадастровый, инвентарный или условный номер)	—
3	Кадастровый номер земельного участка (земельных участков), в границах которого (которых) расположено здание, сооружение, объект незавершенного строительства	—
4	Номер кадастрового квартала (кадастровых кварталов), в пределах которого (которых) расположено здание, сооружение, объекта незавершенного строительства	13:12:0132001
5	Адрес здания, сооружения, объекта незавершенного строительства	Республика Мордовия, Ковылкинский р-н, с Троицк, ул Красноармейская, д 29
	Местоположение здания, сооружения, объекта незавершенного строительства	—
	Дополнительные сведения о местоположении	—
6	Иные сведения	—

1. Сведения о характерных точках контура

вид объекта недвижимости (здание, сооружение, объект незавершенного строительства) _____

кадастровый номер (обозначение) 13:12:0132001:1693

Зона № 1

Номер контура	Номера характерных точек контура	Существующие			Уточненные			Метод определения координат	Средняя квадратическая погрешность определения координат характерной точки (Mt), м	Формулы, примененные для расчета средней квадратической погрешности определения координат характерной точки (Mt), м
		координаты, м		R, м	координаты, м		R, м			
		X	Y		X	Y				
1	2	3	4	5	6	7	8	9	10	11
—	—	—	—	—	—	—	—	—	—	—
—	—	—	—	—	—	—	—	—	—	—
—	—	—	—	—	—	—	—	—	—	—
—	—	—	—	—	—	—	—	—	—	—
—	—	—	—	—	—	—	—	—	—	—
—	—	—	—	—	—	—	—	—	—	—
—	—	—	—	—	—	—	—	—	—	—

2. Характеристики здания, сооружения, объекта незавершенного строительства с кадастровым номером (обозначением) 13:12:0132001:1693

№ п/п	Наименование характеристики	Значение характеристики
1	2	3
1	Вид объекта недвижимости	Здание
2	Ранее присвоенный государственный учетный номер здания, сооружения, объекта незавершенного строительства (кадастровый, инвентарный или условный номер)	—
3	Кадастровый номер земельного участка (земельных участков), в границах которого (которых) расположено здание, сооружение, объект незавершенного строительства	—
4	Номер кадастрового квартала (кадастровых кварталов), в пределах которого (которых) расположено здание, сооружение, объекта незавершенного строительства	13:12:0132001

1	2	3
5	Адрес здания, сооружения, объекта незавершенного строительства	Республика Мордовия, Ковылкинский р-н, с Троицк, ул Красноармейская, д 31
	Местоположение здания, сооружения, объекта незавершенного строительства	—
	Дополнительные сведения о местоположении	—
6	Иные сведения	—

1. Сведения о характерных точках контура

вид объекта недвижимости (здание, сооружение, объект незавершенного строительства)

кадастровый номер (обозначение) 13:12:0132001:2239

Зона № 1

Номер контура	Номера характерных точек контура	Существующие			Уточненные			Метод определения координат	Средняя квадратическая погрешность определения координат характерной точки (Mt), м	Формулы, примененные для расчета средней квадратической погрешности определения координат характерной точки (Mt), м
		координаты, м		R, м	координаты, м		R, м			
		X	Y		X	Y				
1	2	3	4	5	6	7	8	9	10	11
—	—	—	—	—	—	—	—	—	—	—
—	—	—	—	—	—	—	—	—	—	—
—	—	—	—	—	—	—	—	—	—	—
—	—	—	—	—	—	—	—	—	—	—
—	—	—	—	—	—	—	—	—	—	—

2. Характеристики здания, сооружения, объекта незавершенного строительства с кадастровым номером (обозначением) 13:12:0132001:2239

№ п/п	Наименование характеристики	Значение характеристики
1	2	3
1	Вид объекта недвижимости	Здание
2	Ранее присвоенный государственный учетный номер здания, сооружения, объекта незавершенного строительства (кадастровый, инвентарный или условный номер)	—
3	Кадастровый номер земельного участка (земельных участков), в границах которого (которых) расположено здание, сооружение, объект незавершенного строительства	—

1	2	3
4	Номер кадастрового квартала (кадастровых кварталов), в пределах которого (которых) расположено здание, сооружение, объекта незавершенного строительства	13:12:0132001
5	Адрес здания, сооружения, объекта незавершенного строительства	Республика Мордовия, р-н. Ковылкинский, с. Троицк, ул. Красноармейская, д. 35
	Местоположение здания, сооружения, объекта незавершенного строительства	—
	Дополнительные сведения о местоположении	—
6	Иные сведения	—

1. Сведения о характерных точках контура

вид объекта недвижимости (здание, сооружение, объект незавершенного строительства)

кадастровый номер (обозначение) 13:12:0132001:2240

Зона № 1

Номер контура	Номера характерных точек контура	Существующие			Уточненные			Метод определения координат	Средняя квадратическая погрешность определения координат характерной точки (Mt), м	Формулы, примененные для расчета средней квадратической погрешности определения координат характерной точки (Mt), м
		координаты, м		R, м	координаты, м		R, м			
		X	Y		X	Y				
1	2	3	4	5	6	7	8	9	10	11
—	—	—	—	—	—	—	—	—	—	—
	—	—	—	—	—	—	—			
	—	—	—	—	—	—	—			
	—	—	—	—	—	—	—			
	—	—	—	—	—	—	—			
	—	—	—	—	—	—	—			
	—	—	—	—	—	—	—			

2. Характеристики здания, сооружения, объекта незавершенного строительства с кадастровым номером (обозначением) 13:12:0132001:2240

№ п/п	Наименование характеристики	Значение характеристики
1	2	3
1	Вид объекта недвижимости	Здание

1	2	3	4	5	6	7	8	9	10	11
—	—	—	—	—	—	—	—	—	—	—
—	—	—	—	—	—	—	—	—	—	—
—	—	—	—	—	—	—	—	—	—	—
—	—	—	—	—	—	—	—	—	—	—

2. Характеристики здания, сооружения, объекта незавершенного строительства с кадастровым номером (обозначением) 13:12:0132001:1494

№ п/п	Наименование характеристики	Значение характеристики
1	2	3
1	Вид объекта недвижимости	Здание
2	Ранее присвоенный государственный учетный номер здания, сооружения, объекта незавершенного строительства (кадастровый, инвентарный или условный номер)	—
3	Кадастровый номер земельного участка (земельных участков), в границах которого (которых) расположено здание, сооружение, объект незавершенного строительства	—
4	Номер кадастрового квартала (кадастровых кварталов), в пределах которого (которых) расположено здание, сооружение, объекта незавершенного строительства	13:12:0132001
5	Адрес здания, сооружения, объекта незавершенного строительства	Республика Мордовия, р-н. Ковылкинский, с. Троицк, ул. Красноармейская, д. 6
	Местоположение здания, сооружения, объекта незавершенного строительства	—
	Дополнительные сведения о местоположении	—
6	Иные сведения	—

1. Сведения о характерных точках контура

вид объекта недвижимости (здание, сооружение, объект незавершенного строительства) _____

кадастровый номер (обозначение) 13:12:0132001:1337

Зона № _____ 1 _____

Номер контура	Номера характерных точек контура	Существующие			Уточненные			Метод определения координат	Средняя квадратическая погрешность определения координат характерной точки (Mt), м	Формулы, примененные для расчета средней квадратической погрешности определения координат характерной точки (Mt), м
		координаты, м		R, м	координаты, м		R, м			
		X	Y		X	Y				
1	2	3	4	5	6	7	8	9	10	11
—	—	—	—	—	—	—	—	—	—	—
—	—	—	—	—	—	—	—			
—	—	—	—	—	—	—	—			
—	—	—	—	—	—	—	—			
—	—	—	—	—	—	—	—			
—	—	—	—	—	—	—	—			
—	—	—	—	—	—	—	—			

2. Характеристики здания, сооружения, объекта незавершенного строительства с кадастровым номером (обозначением) 13:12:0132001:1337

№ п/п	Наименование характеристики	Значение характеристики
1	2	3
1	Вид объекта недвижимости	Здание
2	Ранее присвоенный государственный учетный номер здания, сооружения, объекта незавершенного строительства (кадастровый, инвентарный или условный номер)	—
3	Кадастровый номер земельного участка (земельных участков), в границах которого (которых) расположено здание, сооружение, объект незавершенного строительства	—
4	Номер кадастрового квартала (кадастровых кварталов), в пределах которого (которых) расположено здание, сооружение, объекта незавершенного строительства	13:12:0132001

1	2	3
5	Адрес здания, сооружения, объекта незавершенного строительства	Республика Мордовия, р-н. Ковылкинский, с. Троицк, ул. Красноармейская, д. 8
	Местоположение здания, сооружения, объекта незавершенного строительства	—
	Дополнительные сведения о местоположении	—
6	Иные сведения	—

1. Сведения о характерных точках контура

вид объекта недвижимости (здание, сооружение, объект незавершенного строительства)

кадастровый номер (обозначение) 13:12:0132001:1758

Зона № 1

Номер контура	Номера характерных точек контура	Существующие			Уточненные			Метод определения координат	Средняя квадратическая погрешность определения координат характерной точки (Mt), м	Формулы, примененные для расчета средней квадратической погрешности определения координат характерной точки (Mt), м
		координаты, м		R, м	координаты, м		R, м			
		X	Y		X	Y				
1	2	3	4	5	6	7	8	9	10	11
—	—	—	—	—	—	—	—	—	—	—
—	—	—	—	—	—	—	—	—	—	—
—	—	—	—	—	—	—	—	—	—	—
—	—	—	—	—	—	—	—	—	—	—
—	—	—	—	—	—	—	—	—	—	—

2. Характеристики здания, сооружения, объекта незавершенного строительства с кадастровым номером (обозначением) 13:12:0132001:1758

№ п/п	Наименование характеристики	Значение характеристики
1	2	3
1	Вид объекта недвижимости	Здание
2	Ранее присвоенный государственный учетный номер здания, сооружения, объекта незавершенного строительства (кадастровый, инвентарный или условный номер)	—
3	Кадастровый номер земельного участка (земельных участков), в границах которого (которых) расположено здание, сооружение, объект незавершенного строительства	—

1	2	3
4	Номер кадастрового квартала (кадастровых кварталов), в пределах которого (которых) расположено здание, сооружение, объекта незавершенного строительства	13:12:0132001
5	Адрес здания, сооружения, объекта незавершенного строительства	Республика Мордовия, Ковылкинский р-н, с Троицк, ул Красноармейская, д 4
	Местоположение здания, сооружения, объекта незавершенного строительства	—
	Дополнительные сведения о местоположении	—
6	Иные сведения	—

1. Сведения о характерных точках контура

вид объекта недвижимости (здание, сооружение, объект незавершенного строительства)

кадастровый номер (обозначение) 13:12:0132001:1755

Зона № 1

Номер контура	Номера характерных точек контура	Существующие			Уточненные			Метод определения координат	Средняя квадратическая погрешность определения координат характерной точки (Mt), м	Формулы, примененные для расчета средней квадратической погрешности определения координат характерной точки (Mt), м
		координаты, м		R, м	координаты, м		R, м			
		X	Y		X	Y				
1	2	3	4	5	6	7	8	9	10	11
—	—	—	—	—	—	—	—	—	—	—
	—	—	—	—	—	—	—			
	—	—	—	—	—	—	—			
	—	—	—	—	—	—	—			
	—	—	—	—	—	—	—			
	—	—	—	—	—	—	—			
	—	—	—	—	—	—	—			

2. Характеристики здания, сооружения, объекта незавершенного строительства с кадастровым номером (обозначением) 13:12:0132001:1755

№ п/п	Наименование характеристики	Значение характеристики
1	2	3
1	Вид объекта недвижимости	Здание

1	2	3
2	Ранее присвоенный государственный учетный номер здания, сооружения, объекта незавершенного строительства (кадастровый, инвентарный или условный номер)	—
3	Кадастровый номер земельного участка (земельных участков), в границах которого (которых) расположено здание, сооружение, объект незавершенного строительства	—
4	Номер кадастрового квартала (кадастровых кварталов), в пределах которого (которых) расположено здание, сооружение, объекта незавершенного строительства	13:12:0132001
5	Адрес здания, сооружения, объекта незавершенного строительства	Республика Мордовия, Ковылкинский р-н, с Троицк, ул Красноармейская, д 2
	Местоположение здания, сооружения, объекта незавершенного строительства	—
	Дополнительные сведения о местоположении	—
6	Иные сведения	—

1. Сведения о характерных точках контура

вид объекта недвижимости (здание, сооружение, объект незавершенного строительства)

кадастровый номер (обозначение) 13:12:0132001:1847

Зона № 1

Номер контура	Номера характерных точек контура	Существующие			Уточненные			Метод определения координат	Средняя квадратическая погрешность определения координат характерной точки (Mt), м	Формулы, примененные для расчета средней квадратической погрешности определения координат характерной точки (Mt), м
		координаты, м		R, м	координаты, м		R, м			
		X	Y		X	Y				
1	2	3	4	5	6	7	8	9	10	11
—	—	—	—	—	—	—	—	—	—	—
	—	—	—	—	—	—	—			
	—	—	—	—	—	—	—			
	—	—	—	—	—	—	—			
	—	—	—	—	—	—	—			
	—	—	—	—	—	—	—			

1	2	3	4	5	6	7	8	9	10	11
—	—	—	—	—	—	—	—	—	—	—
—	—	—	—	—	—	—	—	—	—	—
—	—	—	—	—	—	—	—	—	—	—
—	—	—	—	—	—	—	—	—	—	—
—	—	—	—	—	—	—	—	—	—	—

2. Характеристики здания, сооружения, объекта незавершенного строительства с кадастровым номером (обозначением) 13:12:0132001:1653

№ п/п	Наименование характеристики	Значение характеристики
1	2	3
1	Вид объекта недвижимости	Здание
2	Ранее присвоенный государственный учетный номер здания, сооружения, объекта незавершенного строительства (кадастровый, инвентарный или условный номер)	—
3	Кадастровый номер земельного участка (земельных участков), в границах которого (которых) расположено здание, сооружение, объект незавершенного строительства	—
4	Номер кадастрового квартала (кадастровых кварталов), в пределах которого (которых) расположено здание, сооружение, объекта незавершенного строительства	13:12:0132001
5	Адрес здания, сооружения, объекта незавершенного строительства	Республика Мордовия, Ковылкинский р-н, с Троицк, ул Буденного, д 3
	Местоположение здания, сооружения, объекта незавершенного строительства	—
	Дополнительные сведения о местоположении	—
6	Иные сведения	—

1. Сведения о характерных точках контура

вид объекта недвижимости (здание, сооружение, объект незавершенного строительства) _____

кадастровый номер (обозначение) 13:12:0132001:1967

Зона № _____ 1 _____

Номер контура	Номера характерных точек контура	Существующие			Уточненные			Метод определения координат	Средняя квадратическая погрешность определения координат характерной точки (Mt), м	Формулы, примененные для расчета средней квадратической погрешности определения координат характерной точки (Mt), м
		координаты, м		R, м	координаты, м		R, м			
		X	Y		X	Y				
1	2	3	4	5	6	7	8	9	10	11
—	—	—	—	—	—	—	—	—	—	—
—	—	—	—	—	—	—	—	—	—	—
—	—	—	—	—	—	—	—	—	—	—
—	—	—	—	—	—	—	—	—	—	—
—	—	—	—	—	—	—	—	—	—	—

2. Характеристики здания, сооружения, объекта незавершенного строительства с кадастровым номером (обозначением) 13:12:0132001:1967

№ п/п	Наименование характеристики	Значение характеристики
1	2	3
1	Вид объекта недвижимости	Здание
2	Ранее присвоенный государственный учетный номер здания, сооружения, объекта незавершенного строительства (кадастровый, инвентарный или условный номер)	—
3	Кадастровый номер земельного участка (земельных участков), в границах которого (которых) расположено здание, сооружение, объект незавершенного строительства	—
4	Номер кадастрового квартала (кадастровых кварталов), в пределах которого (которых) расположено здание, сооружение, объекта незавершенного строительства	13:12:0132001

1	2	3
5	Адрес здания, сооружения, объекта незавершенного строительства	Республика Мордовия, Ковылкинский р-н, с Троицк, ул Буденного, д 5
	Местоположение здания, сооружения, объекта незавершенного строительства	—
	Дополнительные сведения о местоположении	—
6	Иные сведения	—

1. Сведения о характерных точках контура

вид объекта недвижимости (здание, сооружение, объект незавершенного строительства)

кадастровый номер (обозначение) 13:12:0132001:1968

Зона № 1

Номер контура	Номера характерных точек контура	Существующие			Уточненные			Метод определения координат	Средняя квадратическая погрешность определения координат характерной точки (Mt), м	Формулы, примененные для расчета средней квадратической погрешности определения координат характерной точки (Mt), м
		координаты, м		R, м	координаты, м		R, м			
		X	Y		X	Y				
1	2	3	4	5	6	7	8	9	10	11
—	—	—	—	—	—	—	—	—	—	—
—	—	—	—	—	—	—	—	—	—	—
—	—	—	—	—	—	—	—	—	—	—
—	—	—	—	—	—	—	—	—	—	—
—	—	—	—	—	—	—	—	—	—	—
—	—	—	—	—	—	—	—	—	—	—

2. Характеристики здания, сооружения, объекта незавершенного строительства с кадастровым номером (обозначением) 13:12:0132001:1968

№ п/п	Наименование характеристики	Значение характеристики
1	2	3
1	Вид объекта недвижимости	Здание
2	Ранее присвоенный государственный учетный номер здания, сооружения, объекта незавершенного строительства (кадастровый, инвентарный или условный номер)	—

1	2	3	4	5	6	7	8	9	10	11
—	—	—	—	—	—	—	—	—	—	—
—	—	—	—	—	—	—	—	—	—	—
—	—	—	—	—	—	—	—	—	—	—
—	—	—	—	—	—	—	—	—	—	—
—	—	—	—	—	—	—	—	—	—	—
—	—	—	—	—	—	—	—	—	—	—

2. Характеристики здания, сооружения, объекта незавершенного строительства с кадастровым номером (обозначением) 13:12:0132001:1433

№ п/п	Наименование характеристики	Значение характеристики
1	2	3
1	Вид объекта недвижимости	Здание
2	Ранее присвоенный государственный учетный номер здания, сооружения, объекта незавершенного строительства (кадастровый, инвентарный или условный номер)	—
3	Кадастровый номер земельного участка (земельных участков), в границах которого (которых) расположено здание, сооружение, объект незавершенного строительства	—
4	Номер кадастрового квартала (кадастровых кварталов), в пределах которого (которых) расположено здание, сооружение, объекта незавершенного строительства	13:12:0132001
5	Адрес здания, сооружения, объекта незавершенного строительства	Республика Мордовия, р-н Ковылкинский, с Троицк, ул Буденного, д 15А
	Местоположение здания, сооружения, объекта незавершенного строительства	—
	Дополнительные сведения о местоположении	—
6	Иные сведения	—

1. Сведения о характерных точках контура

вид объекта недвижимости (здание, сооружение, объект незавершенного строительства) _____

кадастровый номер (обозначение) 13:12:0132001:2484

Зона № _____ 1 _____

Номер контура	Номера характерных точек контура	Существующие			Уточненные			Метод определения координат	Средняя квадратическая погрешность определения координат характерной точки (Mt), м	Формулы, примененные для расчета средней квадратической погрешности определения координат характерной точки (Mt), м
		координаты, м		R, м	координаты, м		R, м			
		X	Y		X	Y				
1	2	3	4	5	6	7	8	9	10	11
—	—	—	—	—	—	—	—	—	—	—
—	—	—	—	—	—	—	—			
—	—	—	—	—	—	—	—			
—	—	—	—	—	—	—	—			
—	—	—	—	—	—	—	—			
—	—	—	—	—	—	—	—			
—	—	—	—	—	—	—	—			
—	—	—	—	—	—	—	—			
—	—	—	—	—	—	—	—			
—	—	—	—	—	—	—	—			
—	—	—	—	—	—	—	—			

2. Характеристики здания, сооружения, объекта незавершенного строительства с кадастровым номером (обозначением) 13:12:0132001:2484

№ п/п	Наименование характеристики	Значение характеристики
1	2	3
1	Вид объекта недвижимости	Здание
2	Ранее присвоенный государственный учетный номер здания, сооружения, объекта незавершенного строительства (кадастровый, инвентарный или условный номер)	—

1	2	3	4	5	6	7	8	9	10	11
—	—	—	—	—	—	—	—	—	—	—
—	—	—	—	—	—	—	—	—	—	—
—	—	—	—	—	—	—	—	—	—	—
—	—	—	—	—	—	—	—	—	—	—

2. Характеристики здания, сооружения, объекта незавершенного строительства с кадастровым номером (обозначением) 13:12:0132001:2474

№ п/п	Наименование характеристики	Значение характеристики
1	2	3
1	Вид объекта недвижимости	Здание
2	Ранее присвоенный государственный учетный номер здания, сооружения, объекта незавершенного строительства (кадастровый, инвентарный или условный номер)	—
3	Кадастровый номер земельного участка (земельных участков), в границах которого (которых) расположено здание, сооружение, объект незавершенного строительства	—
4	Номер кадастрового квартала (кадастровых кварталов), в пределах которого (которых) расположено здание, сооружение, объекта незавершенного строительства	13:12:0132001
5	Адрес здания, сооружения, объекта незавершенного строительства	Республика Мордовия, р-н. Ковылкинский, с. Троицк, ул. Буденного, д. 23
	Местоположение здания, сооружения, объекта незавершенного строительства	—
	Дополнительные сведения о местоположении	—
6	Иные сведения	—

1. Сведения о характерных точках контура

вид объекта недвижимости (здание, сооружение, объект незавершенного строительства) _____

кадастровый номер (обозначение) 13:12:0132001:1732 _____

Зона № _____ 1 _____

Номер контура	Номера характерных точек контура	Существующие			Уточненные			Метод определения координат	Средняя квадратическая погрешность определения координат характерной точки (Mt), м	Формулы, примененные для расчета средней квадратической погрешности определения координат характерной точки (Mt), м
		координаты, м		R, м	координаты, м		R, м			
		X	Y		X	Y				
1	2	3	4	5	6	7	8	9	10	11
—	—	—	—	—	—	—	—	—	—	—
—	—	—	—	—	—	—	—			
—	—	—	—	—	—	—	—			
—	—	—	—	—	—	—	—			
—	—	—	—	—	—	—	—			
—	—	—	—	—	—	—	—			
—	—	—	—	—	—	—	—			

2. Характеристики здания, сооружения, объекта незавершенного строительства с кадастровым номером (обозначением) 13:12:0132001:1732

№ п/п	Наименование характеристики	Значение характеристики
1	2	3
1	Вид объекта недвижимости	Здание
2	Ранее присвоенный государственный учетный номер здания, сооружения, объекта незавершенного строительства (кадастровый, инвентарный или условный номер)	—
3	Кадастровый номер земельного участка (земельных участков), в границах которого (которых) расположено здание, сооружение, объект незавершенного строительства	—
4	Номер кадастрового квартала (кадастровых кварталов), в пределах которого (которых) расположено здание, сооружение, объекта незавершенного строительства	13:12:0132001

1	2	3
5	Адрес здания, сооружения, объекта незавершенного строительства	Республика Мордовия, р-н. Ковылкинский, с. Троицк, ул. Буденного, д. 25
	Местоположение здания, сооружения, объекта незавершенного строительства	—
	Дополнительные сведения о местоположении	—
6	Иные сведения	—

1. Сведения о характерных точках контура

вид объекта недвижимости (здание, сооружение, объект незавершенного строительства)

кадастровый номер (обозначение) 13:12:0132001:2064

Зона № 1

Номер контура	Номера характерных точек контура	Существующие			Уточненные			Метод определения координат	Средняя квадратическая погрешность определения координат характерной точки (Mt), м	Формулы, примененные для расчета средней квадратической погрешности определения координат характерной точки (Mt), м
		координаты, м		R, м	координаты, м		R, м			
		X	Y		X	Y				
1	2	3	4	5	6	7	8	9	10	11
—	—	—	—	—	—	—	—	—	—	—
—	—	—	—	—	—	—	—	—	—	—
—	—	—	—	—	—	—	—	—	—	—
—	—	—	—	—	—	—	—	—	—	—
—	—	—	—	—	—	—	—	—	—	—
—	—	—	—	—	—	—	—	—	—	—

2. Характеристики здания, сооружения, объекта незавершенного строительства с кадастровым номером (обозначением) 13:12:0132001:2064

№ п/п	Наименование характеристики	Значение характеристики
1	2	3
1	Вид объекта недвижимости	Здание
2	Ранее присвоенный государственный учетный номер здания, сооружения, объекта незавершенного строительства (кадастровый, инвентарный или условный номер)	—

1	2	3	4	5	6	7	8	9	10	11
—	—	—	—	—	—	—	—	—	—	—
—	—	—	—	—	—	—	—	—	—	—
—	—	—	—	—	—	—	—	—	—	—
—	—	—	—	—	—	—	—	—	—	—
—	—	—	—	—	—	—	—	—	—	—
—	—	—	—	—	—	—	—	—	—	—

2. Характеристики здания, сооружения, объекта незавершенного строительства с кадастровым номером (обозначением) 13:12:0132001:1434

№ п/п	Наименование характеристики	Значение характеристики
1	2	3
1	Вид объекта недвижимости	Здание
2	Ранее присвоенный государственный учетный номер здания, сооружения, объекта незавершенного строительства (кадастровый, инвентарный или условный номер)	—
3	Кадастровый номер земельного участка (земельных участков), в границах которого (которых) расположено здание, сооружение, объект незавершенного строительства	—
4	Номер кадастрового квартала (кадастровых кварталов), в пределах которого (которых) расположено здание, сооружение, объекта незавершенного строительства	13:12:0132001
5	Адрес здания, сооружения, объекта незавершенного строительства	Республика Мордовия, Ковылкинский район, с. Троицк, ул. Буденного, д. 37
	Местоположение здания, сооружения, объекта незавершенного строительства	—
	Дополнительные сведения о местоположении	—
6	Иные сведения	—

1. Сведения о характерных точках контура

вид объекта недвижимости (здание, сооружение, объект незавершенного строительства) _____

кадастровый номер (обозначение) 13:12:0132001:1656

Зона № _____ 1 _____

Номер контура	Номера характерных точек контура	Существующие			Уточненные			Метод определения координат	Средняя квадратическая погрешность определения координат характерной точки (Mt), м	Формулы, примененные для расчета средней квадратической погрешности определения координат характерной точки (Mt), м
		координаты, м		R, м	координаты, м		R, м			
		X	Y		X	Y				
1	2	3	4	5	6	7	8	9	10	11
—	—	—	—	—	—	—	—	—	—	—
—	—	—	—	—	—	—	—			
—	—	—	—	—	—	—	—			
—	—	—	—	—	—	—	—			
—	—	—	—	—	—	—	—			

2. Характеристики здания, сооружения, объекта незавершенного строительства с кадастровым номером (обозначением) 13:12:0132001:1656

№ п/п	Наименование характеристики	Значение характеристики
1	2	3
1	Вид объекта недвижимости	Здание
2	Ранее присвоенный государственный учетный номер здания, сооружения, объекта незавершенного строительства (кадастровый, инвентарный или условный номер)	—
3	Кадастровый номер земельного участка (земельных участков), в границах которого (которых) расположено здание, сооружение, объект незавершенного строительства	—
4	Номер кадастрового квартала (кадастровых кварталов), в пределах которого (которых) расположено здание, сооружение, объекта незавершенного строительства	13:12:0132001

1	2	3
5	Адрес здания, сооружения, объекта незавершенного строительства	Республика Мордовия, р-н. Ковылкинский, с. Троицк, ул. Буденного, д. 34
	Местоположение здания, сооружения, объекта незавершенного строительства	—
	Дополнительные сведения о местоположении	—
6	Иные сведения	—

1. Сведения о характерных точках контура

вид объекта недвижимости (здание, сооружение, объект незавершенного строительства)

кадастровый номер (обозначение) 13:12:0132001:2063

Зона № 1

Номер контура	Номера характерных точек контура	Существующие			Уточненные			Метод определения координат	Средняя квадратическая погрешность определения координат характерной точки (Mt), м	Формулы, примененные для расчета средней квадратической погрешности определения координат характерной точки (Mt), м
		координаты, м		R, м	координаты, м		R, м			
		X	Y		X	Y				
1	2	3	4	5	6	7	8	9	10	11
—	—	—	—	—	—	—	—	—	—	—
—	—	—	—	—	—	—	—	—	—	—
—	—	—	—	—	—	—	—	—	—	—
—	—	—	—	—	—	—	—	—	—	—
—	—	—	—	—	—	—	—	—	—	—
—	—	—	—	—	—	—	—	—	—	—

2. Характеристики здания, сооружения, объекта незавершенного строительства с кадастровым номером (обозначением) 13:12:0132001:2063

№ п/п	Наименование характеристики	Значение характеристики
1	2	3
1	Вид объекта недвижимости	Здание
2	Ранее присвоенный государственный учетный номер здания, сооружения, объекта незавершенного строительства (кадастровый, инвентарный или условный номер)	—

1	2	3
3	Кадастровый номер земельного участка (земельных участков), в границах которого (которых) расположено здание, сооружение, объект незавершенного строительства	—
4	Номер кадастрового квартала (кадастровых кварталов), в пределах которого (которых) расположено здание, сооружение, объекта незавершенного строительства	13:12:0132001
5	Адрес здания, сооружения, объекта незавершенного строительства	Республика Мордовия, Ковылкинский район, с. Троицк, ул. Буденного, д. 36
	Местоположение здания, сооружения, объекта незавершенного строительства	—
	Дополнительные сведения о местоположении	—
6	Иные сведения	—

1. Сведения о характерных точках контура

вид объекта недвижимости (здание, сооружение, объект незавершенного строительства)

кадастровый номер (обозначение) 13:12:0132001:1729

Зона № 1

Номер контура	Номера характерных точек контура	Существующие			Уточненные			Метод определения координат	Средняя квадратическая погрешность определения координат характерной точки (Mt), м	Формулы, примененные для расчета средней квадратической погрешности определения координат характерной точки (Mt), м
		координаты, м		R, м	координаты, м		R, м			
		X	Y		X	Y				
1	2	3	4	5	6	7	8	9	10	11
—	—	—	—	—	—	—	—	—	—	—
	—	—	—	—	—	—	—			
	—	—	—	—	—	—	—			
	—	—	—	—	—	—	—			
	—	—	—	—	—	—	—			

2. Характеристики здания, сооружения, объекта незавершенного строительства с кадастровым номером (обозначением) 13:12:0132001:1729

№ п/п	Наименование характеристики	Значение характеристики
1	2	3
1	Вид объекта недвижимости	Здание

1	2	3
2	Ранее присвоенный государственный учетный номер здания, сооружения, объекта незавершенного строительства (кадастровый, инвентарный или условный номер)	—
3	Кадастровый номер земельного участка (земельных участков), в границах которого (которых) расположено здание, сооружение, объект незавершенного строительства	—
4	Номер кадастрового квартала (кадастровых кварталов), в пределах которого (которых) расположено здание, сооружение, объекта незавершенного строительства	13:12:0132001
5	Адрес здания, сооружения, объекта незавершенного строительства	Республика Мордовия, р-н Ковылкинский, с Троицк, ул Буденного, д 12
	Местоположение здания, сооружения, объекта незавершенного строительства	—
	Дополнительные сведения о местоположении	—
6	Иные сведения	—

1. Сведения о характерных точках контура

вид объекта недвижимости (здание, сооружение, объект незавершенного строительства)

кадастровый номер (обозначение) 13:12:0132001:1435

Зона № 1

Номер контура	Номера характерных точек контура	Существующие			Уточненные			Метод определения координат	Средняя квадратическая погрешность определения координат характерной точки (Mt), м	Формулы, примененные для расчета средней квадратической погрешности определения координат характерной точки (Mt), м
		координаты, м		R, м	координаты, м		R, м			
		X	Y		X	Y				
1	2	3	4	5	6	7	8	9	10	11
—	—	—	—	—	—	—	—	—	—	—
	—	—	—	—	—	—	—			
	—	—	—	—	—	—	—			
	—	—	—	—	—	—	—			
	—	—	—	—	—	—	—			

1	2	3	4	5	6	7	8	9	10	11
—	—	—	—	—	—	—	—	—	—	—
—	—	—	—	—	—	—	—	—	—	—
—	—	—	—	—	—	—	—	—	—	—
—	—	—	—	—	—	—	—	—	—	—
—	—	—	—	—	—	—	—	—	—	—
—	—	—	—	—	—	—	—	—	—	—

2. Характеристики здания, сооружения, объекта незавершенного строительства с кадастровым номером (обозначением) 13:12:0132001:1658

№ п/п	Наименование характеристики	Значение характеристики
1	2	3
1	Вид объекта недвижимости	Здание
2	Ранее присвоенный государственный учетный номер здания, сооружения, объекта незавершенного строительства (кадастровый, инвентарный или условный номер)	—
3	Кадастровый номер земельного участка (земельных участков), в границах которого (которых) расположено здание, сооружение, объект незавершенного строительства	—
4	Номер кадастрового квартала (кадастровых кварталов), в пределах которого (которых) расположено здание, сооружение, объекта незавершенного строительства	13:12:0132001
5	Адрес здания, сооружения, объекта незавершенного строительства	Республика Мордовия, Ковылкинский р-н, с Троицк, ул Буденного, д 4
	Местоположение здания, сооружения, объекта незавершенного строительства	—
	Дополнительные сведения о местоположении	—
6	Иные сведения	—

1. Сведения о характерных точках контура

вид объекта недвижимости (здание, сооружение, объект незавершенного строительства) _____

кадастровый номер (обозначение) 13:12:0132001:2062

Зона № _____ 1 _____

Номер контура	Номера характерных точек контура	Существующие			Уточненные			Метод определения координат	Средняя квадратическая погрешность определения координат характерной точки (Mt), м	Формулы, примененные для расчета средней квадратической погрешности определения координат характерной точки (Mt), м
		координаты, м		R, м	координаты, м		R, м			
		X	Y		X	Y				
1	2	3	4	5	6	7	8	9	10	11
—	—	—	—	—	—	—	—	—	—	—
—	—	—	—	—	—	—	—			
—	—	—	—	—	—	—	—			
—	—	—	—	—	—	—	—			
—	—	—	—	—	—	—	—			
—	—	—	—	—	—	—	—			
—	—	—	—	—	—	—	—			

2. Характеристики здания, сооружения, объекта незавершенного строительства с кадастровым номером (обозначением) 13:12:0132001:2062

№ п/п	Наименование характеристики	Значение характеристики
1	2	3
1	Вид объекта недвижимости	Здание
2	Ранее присвоенный государственный учетный номер здания, сооружения, объекта незавершенного строительства (кадастровый, инвентарный или условный номер)	—
3	Кадастровый номер земельного участка (земельных участков), в границах которого (которых) расположено здание, сооружение, объект незавершенного строительства	—
4	Номер кадастрового квартала (кадастровых кварталов), в пределах которого (которых) расположено здание, сооружение, объекта незавершенного строительства	13:12:0132001

1	2	3
5	Адрес здания, сооружения, объекта незавершенного строительства	Республика Мордовия, Ковылкинский р-н, с Троицк, ул Буденного, д 2
	Местоположение здания, сооружения, объекта незавершенного строительства	—
	Дополнительные сведения о местоположении	—
6	Иные сведения	—

1. Сведения о характерных точках контура

вид объекта недвижимости (здание, сооружение, объект незавершенного строительства)

кадастровый номер (обозначение) 13:12:0132001:1460

Зона № 1

Номер контура	Номера характерных точек контура	Существующие			Уточненные			Метод определения координат	Средняя квадратическая погрешность определения координат характерной точки (Mt), м	Формулы, примененные для расчета средней квадратической погрешности определения координат характерной точки (Mt), м
		координаты, м		R, м	координаты, м		R, м			
		X	Y		X	Y				
1	2	3	4	5	6	7	8	9	10	11
—	—	—	—	—	—	—	—	—	—	—
—	—	—	—	—	—	—	—	—	—	—
—	—	—	—	—	—	—	—	—	—	—
—	—	—	—	—	—	—	—	—	—	—
—	—	—	—	—	—	—	—	—	—	—

2. Характеристики здания, сооружения, объекта незавершенного строительства с кадастровым номером (обозначением) 13:12:0132001:1460

№ п/п	Наименование характеристики	Значение характеристики
1	2	3
1	Вид объекта недвижимости	Здание
2	Ранее присвоенный государственный учетный номер здания, сооружения, объекта незавершенного строительства (кадастровый, инвентарный или условный номер)	—
3	Кадастровый номер земельного участка (земельных участков), в границах которого (которых) расположено здание, сооружение, объект незавершенного строительства	—

1	2	3
4	Номер кадастрового квартала (кадастровых кварталов), в пределах которого (которых) расположено здание, сооружение, объекта незавершенного строительства	13:12:0132001
5	Адрес здания, сооружения, объекта незавершенного строительства	Республика Мордовия, Ковылкинский р-н, с Троицк, ул Буденного, д 10
	Местоположение здания, сооружения, объекта незавершенного строительства	—
	Дополнительные сведения о местоположении	—
6	Иные сведения	—

1. Сведения о характерных точках контура

вид объекта недвижимости (здание, сооружение, объект незавершенного строительства)

кадастровый номер (обозначение) 13:12:0132001:2313

Зона № 1

Номер контура	Номера характерных точек контура	Существующие			Уточненные			Метод определения координат	Средняя квадратическая погрешность определения координат характерной точки (Mt), м	Формулы, примененные для расчета средней квадратической погрешности определения координат характерной точки (Mt), м
		координаты, м		R, м	координаты, м		R, м			
		X	Y		X	Y				
1	2	3	4	5	6	7	8	9	10	11
—	—	—	—	—	—	—	—	—	—	—
	—	—	—	—	—	—	—			
	—	—	—	—	—	—	—			
	—	—	—	—	—	—	—			
	—	—	—	—	—	—	—			
	—	—	—	—	—	—	—			
	—	—	—	—	—	—	—			
	—	—	—	—	—	—	—			
	—	—	—	—	—	—	—			

2. Характеристики здания, сооружения, объекта незавершенного строительства с кадастровым номером (обозначением) 13:12:0132001:2313

№ п/п	Наименование характеристики	Значение характеристики
-------	-----------------------------	-------------------------

1	2	3
1	Вид объекта недвижимости	Здание
2	Ранее присвоенный государственный учетный номер здания, сооружения, объекта незавершенного строительства (кадастровый, инвентарный или условный номер)	—
3	Кадастровый номер земельного участка (земельных участков), в границах которого (которых) расположено здание, сооружение, объект незавершенного строительства	—
4	Номер кадастрового квартала (кадастровых кварталов), в пределах которого (которых) расположено здание, сооружение, объекта незавершенного строительства	13:12:0132001
5	Адрес здания, сооружения, объекта незавершенного строительства	Республика Мордовия, Ковылкинский р-н, с Троицк, ул Буденного, д 14
	Местоположение здания, сооружения, объекта незавершенного строительства	—
	Дополнительные сведения о местоположении	—
6	Иные сведения	—

1. Сведения о характерных точках контура

вид объекта недвижимости (здание, сооружение, объект незавершенного строительства)

кадастровый номер (обозначение) 13:12:0132001:1731

Зона № 1

Номер контура	Номера характерных точек контура	Существующие			Уточненные			Метод определения координат	Средняя квадратическая погрешность определения координат характерной точки (Mt), м	Формулы, примененные для расчета средней квадратической погрешности определения координат характерной точки (Mt), м
		координаты, м		R, м	координаты, м		R, м			
		X	Y		X	Y				
1	2	3	4	5	6	7	8	9	10	11
—	—	—	—	—	—	—	—	—	—	—
	—	—	—	—	—	—	—			
	—	—	—	—	—	—	—			
	—	—	—	—	—	—	—			
	—	—	—	—	—	—	—			

1	2	3	4	5	6	7	8	9	10	11
—	—	—	—	—	—	—	—	—	—	—
—	—	—	—	—	—	—	—	—	—	—
—	—	—	—	—	—	—	—	—	—	—
—	—	—	—	—	—	—	—	—	—	—

2. Характеристики здания, сооружения, объекта незавершенного строительства с кадастровым номером (обозначением) 13:12:0132001:2065

№ п/п	Наименование характеристики	Значение характеристики
1	2	3
1	Вид объекта недвижимости	Здание
2	Ранее присвоенный государственный учетный номер здания, сооружения, объекта незавершенного строительства (кадастровый, инвентарный или условный номер)	—
3	Кадастровый номер земельного участка (земельных участков), в границах которого (которых) расположено здание, сооружение, объект незавершенного строительства	—
4	Номер кадастрового квартала (кадастровых кварталов), в пределах которого (которых) расположено здание, сооружение, объекта незавершенного строительства	13:12:0132001
5	Адрес здания, сооружения, объекта незавершенного строительства	Республика Мордовия, р-н. Ковылкинский, с. Троицк, ул. Буденного, д. 24
	Местоположение здания, сооружения, объекта незавершенного строительства	—
	Дополнительные сведения о местоположении	—
6	Иные сведения	—

1. Сведения о характерных точках контура

вид объекта недвижимости (здание, сооружение, объект незавершенного строительства) _____

кадастровый номер (обозначение) 13:12:0132001:1652

Зона № _____ 1 _____

Номер контура	Номера характерных точек контура	Существующие			Уточненные			Метод определения координат	Средняя квадратическая погрешность определения координат характерной точки (Mt), м	Формулы, примененные для расчета средней квадратической погрешности определения координат характерной точки (Mt), м
		координаты, м		R, м	координаты, м		R, м			
		X	Y		X	Y				
1	2	3	4	5	6	7	8	9	10	11
—	—	—	—	—	—	—	—	—	—	—
—	—	—	—	—	—	—	—			
—	—	—	—	—	—	—	—			
—	—	—	—	—	—	—	—			
—	—	—	—	—	—	—	—			

2. Характеристики здания, сооружения, объекта незавершенного строительства с кадастровым номером (обозначением) 13:12:0132001:1652

№ п/п	Наименование характеристики	Значение характеристики
1	2	3
1	Вид объекта недвижимости	Здание
2	Ранее присвоенный государственный учетный номер здания, сооружения, объекта незавершенного строительства (кадастровый, инвентарный или условный номер)	—
3	Кадастровый номер земельного участка (земельных участков), в границах которого (которых) расположено здание, сооружение, объект незавершенного строительства	—
4	Номер кадастрового квартала (кадастровых кварталов), в пределах которого (которых) расположено здание, сооружение, объекта незавершенного строительства	13:12:0132001

1	2	3
5	Адрес здания, сооружения, объекта незавершенного строительства	Республика Мордовия, Ковылкинский р-н, с Троицк, ул Буденного, д 20
	Местоположение здания, сооружения, объекта незавершенного строительства	—
	Дополнительные сведения о местоположении	—
6	Иные сведения	—

1. Сведения о характерных точках контура

вид объекта недвижимости (здание, сооружение, объект незавершенного строительства)

кадастровый номер (обозначение) 13:12:0132001:1850

Зона № 1

Номер контура	Номера характерных точек контура	Существующие			Уточненные			Метод определения координат	Средняя квадратическая погрешность определения координат характерной точки (Mt), м	Формулы, примененные для расчета средней квадратической погрешности определения координат характерной точки (Mt), м
		координаты, м		R, м	координаты, м		R, м			
		X	Y		X	Y				
1	2	3	4	5	6	7	8	9	10	11
—	—	—	—	—	—	—	—	—	—	—
—	—	—	—	—	—	—	—	—	—	—
—	—	—	—	—	—	—	—	—	—	—
—	—	—	—	—	—	—	—	—	—	—
—	—	—	—	—	—	—	—	—	—	—
—	—	—	—	—	—	—	—	—	—	—

2. Характеристики здания, сооружения, объекта незавершенного строительства с кадастровым номером (обозначением) 13:12:0132001:1850

№ п/п	Наименование характеристики	Значение характеристики
1	2	3
1	Вид объекта недвижимости	Здание
2	Ранее присвоенный государственный учетный номер здания, сооружения, объекта незавершенного строительства (кадастровый, инвентарный или условный номер)	—

1	2	3	4	5	6	7	8	9	10	11
—	—	—	—	—	—	—	—	—	—	—
	—	—	—	—	—	—	—			
	—	—	—	—	—	—	—			
	—	—	—	—	—	—	—			
	—	—	—	—	—	—	—			

2. Характеристики здания, сооружения, объекта незавершенного строительства с кадастровым номером (обозначением) 13:12:0132001:1923

№ п/п	Наименование характеристики	Значение характеристики
1	2	3
1	Вид объекта недвижимости	Здание
2	Ранее присвоенный государственный учетный номер здания, сооружения, объекта незавершенного строительства (кадастровый, инвентарный или условный номер)	—
3	Кадастровый номер земельного участка (земельных участков), в границах которого (которых) расположено здание, сооружение, объект незавершенного строительства	—
4	Номер кадастрового квартала (кадастровых кварталов), в пределах которого (которых) расположено здание, сооружение, объекта незавершенного строительства	13:12:0132001
5	Адрес здания, сооружения, объекта незавершенного строительства	Республика Мордовия, р-н. Ковылкинский, с. Троицк, ул. Пионерская, д. 7
	Местоположение здания, сооружения, объекта незавершенного строительства	—
	Дополнительные сведения о местоположении	—
6	Иные сведения	—

1. Сведения о характерных точках контура

вид объекта недвижимости (здание, сооружение, объект незавершенного строительства) _____

кадастровый номер (обозначение) 13:12:0132001:1598 _____

Зона № _____ 1 _____

Номер контура	Номера характерных точек контура	Существующие			Уточненные			Метод определения координат	Средняя квадратическая погрешность определения координат характерной точки (Mt), м	Формулы, примененные для расчета средней квадратической погрешности определения координат характерной точки (Mt), м
		координаты, м		R, м	координаты, м		R, м			
		X	Y		X	Y				
1	2	3	4	5	6	7	8	9	10	11
—	—	—	—	—	—	—	—	—	—	—
	—	—	—	—	—	—	—			
	—	—	—	—	—	—	—			
	—	—	—	—	—	—	—			
	—	—	—	—	—	—	—			
	—	—	—	—	—	—	—			
	—	—	—	—	—	—	—			

2. Характеристики здания, сооружения, объекта незавершенного строительства с кадастровым номером (обозначением) 13:12:0132001:1598

№ п/п	Наименование характеристики	Значение характеристики
1	2	3
1	Вид объекта недвижимости	Здание
2	Ранее присвоенный государственный учетный номер здания, сооружения, объекта незавершенного строительства (кадастровый, инвентарный или условный номер)	—
3	Кадастровый номер земельного участка (земельных участков), в границах которого (которых) расположено здание, сооружение, объект незавершенного строительства	—
4	Номер кадастрового квартала (кадастровых кварталов), в пределах которого (которых) расположено здание, сооружение, объекта незавершенного строительства	13:12:0132001

1	2	3
5	Адрес здания, сооружения, объекта незавершенного строительства	Республика Мордовия, Ковылкинский район, с. Троицк, ул. Пионерская, д. 1
	Местоположение здания, сооружения, объекта незавершенного строительства	—
	Дополнительные сведения о местоположении	—
6	Иные сведения	—

1. Сведения о характерных точках контура

вид объекта недвижимости (здание, сооружение, объект незавершенного строительства)

кадастровый номер (обозначение) 13:12:0132001:1599

Зона № 1

Номер контура	Номера характерных точек контура	Существующие			Уточненные			Метод определения координат	Средняя квадратическая погрешность определения координат характерной точки (Mt), м	Формулы, примененные для расчета средней квадратической погрешности определения координат характерной точки (Mt), м
		координаты, м		R, м	координаты, м		R, м			
		X	Y		X	Y				
1	2	3	4	5	6	7	8	9	10	11
—	—	—	—	—	—	—	—	—	—	—
—	—	—	—	—	—	—	—	—	—	—
—	—	—	—	—	—	—	—	—	—	—
—	—	—	—	—	—	—	—	—	—	—
—	—	—	—	—	—	—	—	—	—	—

2. Характеристики здания, сооружения, объекта незавершенного строительства с кадастровым номером (обозначением) 13:12:0132001:1599

№ п/п	Наименование характеристики	Значение характеристики
1	2	3
1	Вид объекта недвижимости	Здание
2	Ранее присвоенный государственный учетный номер здания, сооружения, объекта незавершенного строительства (кадастровый, инвентарный или условный номер)	—
3	Кадастровый номер земельного участка (земельных участков), в границах которого (которых) расположено здание, сооружение, объект незавершенного строительства	—

1	2	3
4	Номер кадастрового квартала (кадастровых кварталов), в пределах которого (которых) расположено здание, сооружение, объекта незавершенного строительства	13:12:0132001
5	Адрес здания, сооружения, объекта незавершенного строительства	Республика Мордовия, Ковылкинский муниципальный район, Троицкое сельское поселение, село Троицк, улица Пионерская, дом 22
	Местоположение здания, сооружения, объекта незавершенного строительства	—
	Дополнительные сведения о местоположении	—
6	Иные сведения	—

**Сведения о зданиях, сооружениях, объектах незавершенного строительства,
необходимые для исправления реестровых ошибок в сведениях об описании их местоположения**

1. Сведения о характерных точках контура здания, сооружения, объекта незавершенного строительства

с кадастровым номером 13:12:0132001:2765

Зона № 1

Номер контура	Номера характерных точек контура	Существующие			Уточненные			Метод определения координат	Средняя квадратическая погрешность определения координат характерной точки (Mt), м	Формулы, примененные для расчета средней квадратической погрешности определения координат характерной точки (Mt), м
		координаты, м		R, м	координаты, м		R, м			
		X	Y		X	Y				
1	2	3	4	5	6	7	8	9	10	11

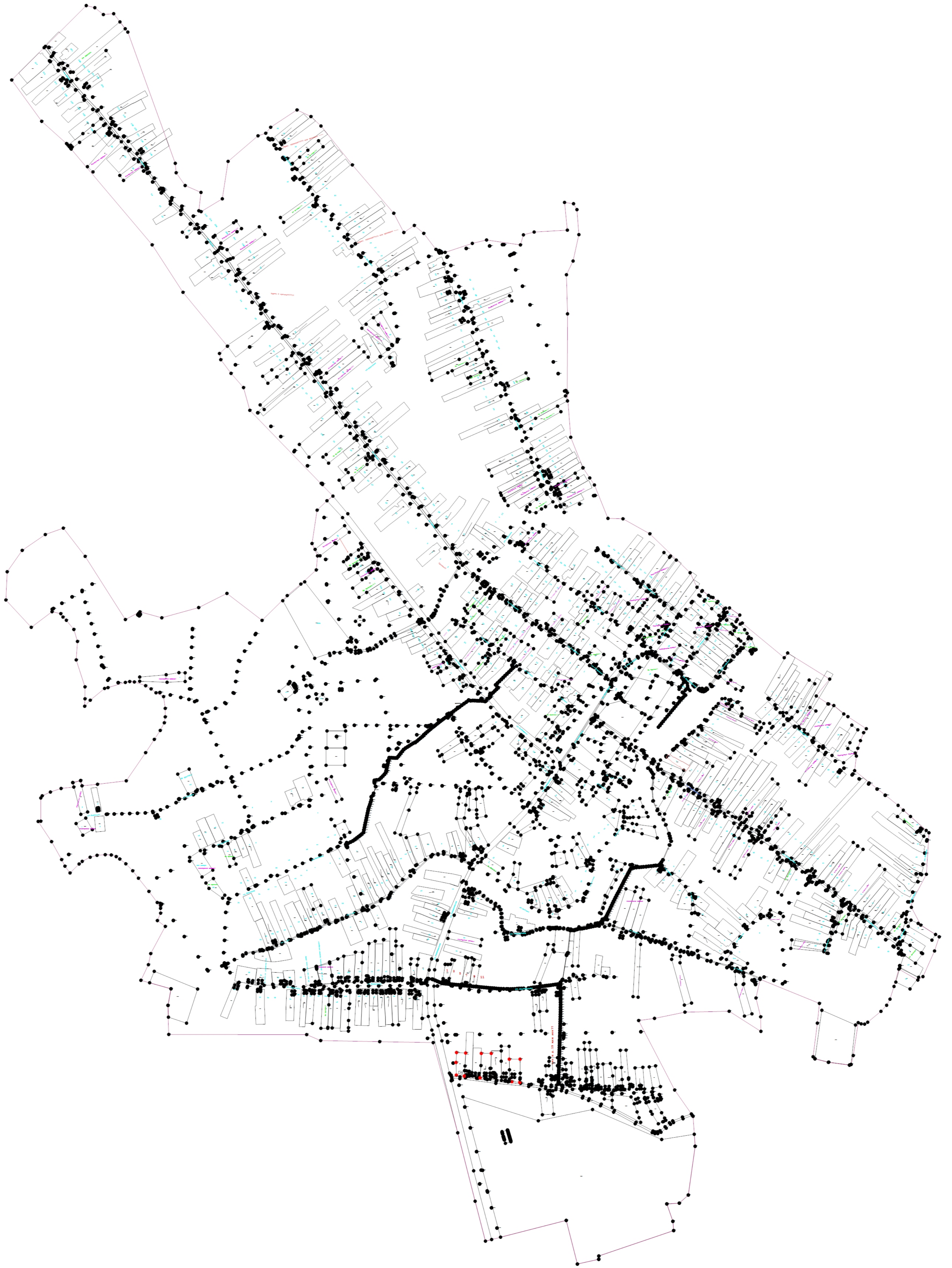
13:12:0132001:2765(2)

13:12:0132001:2765(2)	97279	—	—	—	380 318,81	1 202 517,42	—	—	—	—
	97280	—	—	—	380 313,46	1 202 517,42	—			
	97281	—	—	—	380 313,46	1 202 514,50	—			
	97282	—	—	—	380 306,47	1 202 514,44	—			
	97283	—	—	—	380 306,27	1 202 505,00	—			
	97284	—	—	—	380 318,52	1 202 505,00	—			
	97279	—	—	—	380 318,81	1 202 517,42	—			

2. Иные сведения о здании, сооружении, объекте незавершенного строительства с кадастровым номером 13:12:0132001:2765

1.

—



Масштаб 1:7 000

Условные обозначения:












-  - Существующая часть границы, имеющиеся в ЕГРН сведения о которой достаточны для определения ее местоположения
-  - вновь образованная часть границы, сведения о которой достаточны для определения ее местоположения
-  - Характерная точка границы, сведения о которой позволяют однозначно определить ее положение на местности
-  - Часть контура, образованного проекцией существующего наземного конструктивного элемента здания, сооружения, объекта незавершенного строительства
-  - Часть контура, образованного проекцией вновь образованного наземного конструктивного элемента здания, сооружения, объекта незавершенного строительства
-  - Характерная точка контура здания, сооружения, объекта незавершенного строительства

Схема геодезических построений



Условные обозначения:

-  - Существующая часть границы, имеющиеся в ЕГРН сведения о которой достаточны для определения ее местоположения
-  - вновь образованная часть границы, сведения о которой достаточны для определения ее местоположения
-  - Пункт государственной геодезической сети
-  - Часть контура, образованного проекцией существующего наземного конструктивного элемента здания, сооружения, объекта незавершенного строительства
-  - Граница кадастрового квартала