

КАРТА-ПЛАН ТЕРРИТОРИИ

13:12:0211002

(номер кадастрового квартала (номера смежных кадастровых кварталов), являющегося (являющихся) территорией, на которой выполняются комплексные кадастровые работы)

Дата подготовки карты-плана территории 27 июля 2022 г.

Пояснительная записка

1. Сведения о заказчике

Администрация Ковылкинского муниципального района Республики Мордовия (ОГРН: 1021300890885, ИНН: 1312089775)

(полное наименование органа местного самоуправления муниципального района или городского округа, органа исполнительной власти города федерального значения Москвы, Санкт-Петербурга или Севастополя, основной государственный регистрационный номер, идентификационный номер налогоплательщика)

Постановление № б/н, от 27 июля 2022 г., выдан (составлен) Администрация Ковылкинского муниципального района Республики Мордовия

(сведения об утверждении карты-плана территории)

2. Сведения о кадастровом инженерере

Фамилия, имя, отчество (при наличии отчества): Главнова Анна Дмитриевна

Страховой номер индивидуального лицевого счета: —

Контактный телефон: сот.: 89093075703

Адрес электронной почты и почтовый адрес, по которым осуществляется связь с кадастровым инженером: 2451025@mail.ru

Наименование саморегулируемой организации кадастровых инженеров (СРО), членом которой является кадастровый инженер:

Номер регистрации в государственном реестре лиц, осуществляющих кадастровую деятельность: —

Сокращенное наименование юридического лица, если кадастровый инженер является работником юридического лица:

ООО "Центр экспертизы и кадастра"

3. Основания выполнения комплексных кадастровых работ

№ 0809500000322000509_111920, от 19 апреля 2022 г., выдан (составлен) Администрация Ковылкинского муниципального района Республики Мордовия

(наименование и реквизиты государственного или муниципального контракта на выполнение комплексных кадастровых работ)

4. Перечень документов, использованных при подготовке карты-плана территории

№ п/п	Наименование документа	Реквизиты документа
1	2	3

1	2	3
1	Кадастровый план территории	№ КУВИ-001/2022-58712664, от 19 апреля 2022 г., выдан (составлен) Филиал Федерального государственного бюджетного учреждения "Федеральная кадастровая палата Федеральной службы государственной регистрации, кадастра и картографии" по Республике Мордовия Филиал Федерального государственного бюджетного учреждения "Федеральная кадастровая палата Федеральной службы государственной регистрации, кадастра и картографии" по Республике Мордовия
2	Газета Ковылкинского муниципального района Республики Мордовия "Голос Примокшанья"	№ 15 (13059), от 22 апреля 2022 г., выдан (составлен) Газета Ковылкинского муниципального района Республики Мордовия
3	Письмо	№ 1347, от 20 июня 2022 г., выдан (составлен) Министерство строительства и архитектуры Республики Мордовия
4	Выписка о пунктах государственной геодезической сети	№ 111/7891, от 15 июня 2022 г., выдан (составлен) ФГБУ "Центр геодезии, картографии и ИПД"

5. Сведения о геодезической основе, использованной при подготовке карты-плана территории

Система координат МСК-13, зона 1

№ п/п	Название пункта и тип знака геодезической сети	Класс геодезической сети	Координаты, м		Сведения о состоянии на —		
			X	Y	наружного знака пункта	центра знака	марки
1	2	3	4	5	6	7	8
1	Изосимовка Нов., пир., 6,2 м, Центр 148 (787), Пир	4	383 219,35	1 199 597,32	Утрачен (Утрачен)	Сохранился (Сохранился)	Сохранился (Сохранился)
2	Черемс, пир., 5,7 м, Центр 1 оп, Пир	3	398 421,44	1 197 573,10	Не обнаружен (не обнаружен)		
3	Паньжа, Центр 148, Центр	4	367 545,94	1 201 331,12	Утрачен (Утрачен)		

6. Сведения о средствах измерений

№ п/п	Наименование прибора (инструмента, аппаратуры)	Сведения об утверждении типа измерений	Реквизиты свидетельства о поверке прибора (инструмента, аппаратуры)
1	2	3	4
1	Аппаратура геодезическая спутниковая PrinCe i80	Номер: 61944-15. Срок действия: 14.06.2023	С-ВЮМ/15-06-2022/163783679 от 15.06.2022

7. Пояснения к разделам карты-плана территории

Сведения об уточняемых земельных участках

1. Сведения о характерных точках границы уточняемого земельного участка с кадастровым номером 13:12:0211002:208

Зона № 1

Обозначение характерных точек границ	Существующие координаты, м		Уточненные координаты, м		Метод определения координат	Средняя квадратическая погрешность определения координат характерной точки (Mt), м	Формулы, примененные для расчета средней квадратической погрешности определения координат характерной точки (Mt), м
	X	Y	X	Y			
1	2	3	4	5	6	7	8
н201У	—	—	386 254,25	1 217 471,87	Метод спутниковых геодезических измерений (определений)	0,10	—
н202У	—	—	386 249,95	1 217 520,63			
н203У	—	—	386 218,86	1 217 518,13			
н204У	—	—	386 219,13	1 217 511,05			
н205У	—	—	386 220,61	1 217 500,71			
н206У	—	—	386 220,61	1 217 497,01			
н207У	—	—	386 221,24	1 217 486,60			
н208У	—	—	386 222,94	1 217 486,60			
н209У	—	—	386 223,56	1 217 470,76			
н210У	—	—	386 223,66	1 217 469,17			
н201У	—	—	386 254,25	1 217 471,87			

2. Сведения о частях границ уточняемого земельного участка с кадастровым номером 13:12:0211002:208

Обозначение части границ		Горизонтальное проложение (S), м	Описание прохождения части границ	Отметка о наличии земельного спора о местоположении границ земельного участка
от т.	до т.			
1	2	3	4	5
н201У	н202У	48,95	по меже	—
н202У	н203У	31,19		
н203У	н204У	7,09		
н204У	н205У	10,45		
н205У	н206У	3,70		
н206У	н207У	10,43		
н207У	н208У	1,70		
н208У	н209У	15,85		
н209У	н210У	1,59		
н210У	н201У	30,71		

3. Общие сведения об уточняемом земельном участке с кадастровым номером 13:12:0211002:208

№ п/п	Наименование характеристики земельного участка	Значение характеристики
1	2	3
1	Адрес земельного участка	Республика Мордовия, Ковылкинский район, п. Первомайский, ул. Первомайская, 51
	Местоположение земельного участка (при отсутствии присвоенного адреса)	—
	Дополнительные сведения о местоположении земельного участка	—
2	Площадь земельного участка ± величина погрешности определения площади ($P \pm \Delta P$), м ²	1520 ± 14
3	Формула, примененная для расчета предельной допустимой погрешности определения площади земельного участка (ΔP), м ²	$3,5 * 0,10 * \sqrt{(1\ 520,00)} = 14$
4	Площадь земельного участка согласно сведениям Единого государственного реестра недвижимости ($P_{\text{кад}}$), м ²	1 500
5	Оценка расхождения P и $P_{\text{кад}}$ ($P - P_{\text{кад}}$), м ²	20
6	Предельный минимальный и максимальный размеры земельного участка ($P_{\text{мин}}$ и $P_{\text{макс}}$), м ²	$P_{\text{мин}} = \text{—}$ $P_{\text{макс}} = \text{—}$
7	Кадастровый или иной номер (обозначение) здания, сооружения, объекта незавершенного строительства, расположенного на земельном участке	—
8	Иные сведения	—

1. Сведения о характерных точках границы уточняемого земельного участка с кадастровым номером 13:12:0211002:211

Зона № <u>1</u>							
Обозначение характерных точек границ	Существующие координаты, м		Уточненные координаты, м		Метод определения координат	Средняя квадратическая погрешность определения координат характерной точки (Mt), м	Формулы, примененные для расчета средней квадратической погрешности определения координат характерной точки (Mt), м
	X	Y	X	Y			
1	2	3	4	5	6	7	8
н209У	—	—	386 223,56	1 217 470,76	Метод спутниковых геодезических измерений (определений)	0,10	—
н208У	—	—	386 222,94	1 217 486,60			
н207У	—	—	386 221,24	1 217 486,60			
н206У	—	—	386 220,61	1 217 497,01			
н197У	—	—	386 203,52	1 217 497,01			
н196У	—	—	386 203,13	1 217 483,28			
н195У	—	—	386 203,51	1 217 469,98			
н209У	—	—	386 223,56	1 217 470,76			

2. Сведения о частях границ уточняемого земельного участка с кадастровым номером 13:12:0211002:211

Обозначение части границ		Горизонтальное проложение (S), м	Описание прохождения части границ	Отметка о наличии земельного спора о местоположении границ земельного участка
от т.	до т.			
1	2	3	4	5
н209У	н208У	15,85	по меже	—
н208У	н207У	1,70		
н207У	н206У	10,43		
н206У	н197У	17,09		
н197У	н196У	13,74		

1	2	3	4	5	6	7	8
н195У	—	—	386 203,51	1 217 469,98	Метод спутниковых геодезических измерений (определений)	0,10	—
н196У	—	—	386 203,13	1 217 483,28			
н197У	—	—	386 203,52	1 217 497,01			
н198У	—	—	386 204,71	1 217 512,63			
н199У	—	—	386 204,78	1 217 540,64			
н200У	—	—	386 183,38	1 217 541,43			
н193У	—	—	386 182,95	1 217 500,70			
н192У	—	—	386 182,31	1 217 469,98			
н195У	—	—	386 203,51	1 217 469,98			

2. Сведения о частях границ уточняемого земельного участка с кадастровым номером 13:12:0211002:207

Обозначение части границ		Горизонтальное проложение (S), м	Описание прохождения части границ	Отметка о наличии земельного спора о местоположении границ земельного участка
от т.	до т.			
1	2	3	4	5
н195У	н196У	13,31	по меже	—
н196У	н197У	13,74		
н197У	н198У	15,67		
н198У	н199У	28,01		
н199У	н200У	21,41		
н200У	н193У	40,73		
н193У	н192У	30,73		
н192У	н195У	21,20		

3. Общие сведения об уточняемом земельном участке с кадастровым номером 13:12:0211002:207

№ п/п	Наименование характеристики земельного участка	Значение характеристики
1	2	3

1	2	3
1	Адрес земельного участка	Республика Мордовия, Ковылкинский район, п. Первомайский, ул. Первомайская, д. 47
	Местоположение земельного участка (при отсутствии присвоенного адреса)	—
	Дополнительные сведения о местоположении земельного участка	—
2	Площадь земельного участка ± величина погрешности определения площади ($P \pm \Delta P$), м ²	1502 ± 14
3	Формула, примененная для расчета предельной допустимой погрешности определения площади земельного участка (ΔP), м ²	$3,5 * 0,10 * \sqrt{(1\ 502,00)} = 14$
4	Площадь земельного участка согласно сведениям Единого государственного реестра недвижимости ($P_{\text{кад}}$), м ²	1 500
5	Оценка расхождения P и $P_{\text{кад}}$ ($P - P_{\text{кад}}$), м ²	2
6	Предельный минимальный и максимальный размеры земельного участка ($P_{\text{мин}}$ и $P_{\text{макс}}$), м ²	$P_{\text{мин}} = \text{—}$ $P_{\text{макс}} = \text{—}$
7	Кадастровый или иной номер (обозначение) здания, сооружения, объекта незавершенного строительства, расположенного на земельном участке	—
8	Иные сведения	—

1. Сведения о характерных точках границы уточняемого земельного участка с кадастровым номером 13:12:0211002:206

Зона № 1							
Обозначение характерных точек границ	Существующие координаты, м		Уточненные координаты, м		Метод определения координат	Средняя квадратическая погрешность определения координат характерной точки (M_t), м	Формулы, примененные для расчета средней квадратической погрешности определения координат характерной точки (M_t), м
	X	Y	X	Y			
1	2	3	4	5	6	7	8
н192У	—	—	386 182,31	1 217 469,98	Метод спутниковых геодезических измерений (определений)	0,10	—
н193У	—	—	386 182,95	1 217 500,70			
н194У	—	—	386 183,07	1 217 512,93			

1	2	3	4	5	6	7	8
н189У	—	—	386 148,46	1 217 513,46	Метод спутниковых геодезических измерений (определений)	0,10	—
н188У	—	—	386 148,52	1 217 468,48			
н192У	—	—	386 182,31	1 217 469,98			

2. Сведения о частях границ уточняемого земельного участка с кадастровым номером 13:12:0211002:206

Обозначение части границ		Горизонтальное проложение (S), м	Описание прохождения части границ	Отметка о наличии земельного спора о местоположении границ земельного участка
от т.	до т.			
1	2	3	4	5
н192У	н193У	30,73	по меже	—
н193У	н194У	12,23		
н194У	н189У	34,61		
н189У	н188У	44,98		
н188У	н192У	33,82		

3. Общие сведения об уточняемом земельном участке с кадастровым номером 13:12:0211002:206

№ п/п	Наименование характеристики земельного участка	Значение характеристики
1	2	3
1	Адрес земельного участка	Республика Мордовия, Ковылкинский район, п. Первомайский
	Местоположение земельного участка (при отсутствии присвоенного адреса)	—
	Дополнительные сведения о местоположении земельного участка	—
2	Площадь земельного участка ± величина погрешности определения площади (P ± ΔP), м ²	1506 ± 14
3	Формула, примененная для расчета предельной допустимой погрешности определения площади земельного участка (ΔP), м ²	$3,5 * 0,10 * \sqrt{(1\ 506,00)} = 14$
4	Площадь земельного участка согласно сведениям Единого государственного реестра недвижимости (P _{кад}), м ²	1 500
5	Оценка расхождения P и P _{кад} (P - P _{кад}), м ²	6
6	Предельный минимальный и максимальный размеры земельного участка (P _{мин} и P _{макс}), м ²	P _{мин} = — P _{макс} = —

1	2	3
7	Кадастровый или иной номер (обозначение) здания, сооружения, объекта незавершенного строительства, расположенного на земельном участке	—
8	Иные сведения	—

1. Сведения о характерных точках границы уточняемого земельного участка с кадастровым номером 13:12:0211002:205

Зона № 1

Обозначение характерных точек границ	Существующие координаты, м		Уточненные координаты, м		Метод определения координат	Средняя квадратическая погрешность определения координат характерной точки (Mt), м	Формулы, примененные для расчета средней квадратической погрешности определения координат характерной точки (Mt), м
	X	Y	X	Y			
1	2	3	4	5	6	7	8
н188У	—	—	386 148,52	1 217 468,48	Метод спутниковых геодезических измерений (определений)	0,10	—
н189У	—	—	386 148,46	1 217 513,46			
н190У	—	—	386 148,30	1 217 553,04			
н191У	—	—	386 129,78	1 217 553,16			
н185У	—	—	386 131,62	1 217 468,54			
н188У	—	—	386 148,52	1 217 468,48			

2. Сведения о частях границ уточняемого земельного участка с кадастровым номером 13:12:0211002:205

Обозначение части границ		Горизонтальное проложение (S), м	Описание прохождения части границ	Отметка о наличии земельного спора о местоположении границ земельного участка
от т.	до т.			
1	2	3	4	5
н188У	н189У	44,98	по меже	—
н189У	н190У	39,58		
н190У	н191У	18,52		
н191У	н185У	84,64		

1	2	3	4	5
н185У	н188У	16,90	по меже	—

3. Общие сведения об уточняемом земельном участке с кадастровым номером 13:12:0211002:205

№ п/п	Наименование характеристики земельного участка	Значение характеристики
1	2	3
1	Адрес земельного участка	Республика Мордовия, Ковылкинский район, п. Первомайский
	Местоположение земельного участка (при отсутствии присвоенного адреса)	—
	Дополнительные сведения о местоположении земельного участка	—
2	Площадь земельного участка ± величина погрешности определения площади ($P \pm \Delta P$), м ²	1500 ± 14
3	Формула, примененная для расчета предельной допустимой погрешности определения площади земельного участка (ΔP), м ²	$3,5 * 0,10 * \sqrt{(1\ 500,00)} = 14$
4	Площадь земельного участка согласно сведениям Единого государственного реестра недвижимости ($P_{кад}$), м ²	1 500
5	Оценка расхождения P и $P_{кад}$ ($P - P_{кад}$), м ²	0
6	Предельный минимальный и максимальный размеры земельного участка ($P_{мин}$ и $P_{макс}$), м ²	$P_{мин} = —$ $P_{макс} = —$
7	Кадастровый или иной номер (обозначение) здания, сооружения, объекта незавершенного строительства, расположенного на земельном участке	—
8	Иные сведения	—

1. Сведения о характерных точках границы уточняемого земельного участка с кадастровым номером 13:12:0211002:204

Зона № 1

Обозначение характерных точек границ	Существующие координаты, м		Уточненные координаты, м		Метод определения координат	Средняя квадратическая погрешность определения координат характерной точки (M_t), м	Формулы, примененные для расчета средней квадратической погрешности определения координат характерной точки (M_t), м
	X	Y	X	Y			
1	2	3	4	5	6	7	8
н185У	—	—	386 131,62	1 217 468,54	Метод спутниковых геодезических измерений (определений)	0,10	—

1	2	3	4	5	6	7	8
н186У	—	—	386 129,86	1 217 546,52	Метод спутниковых геодезических измерений (определений)	0,10	—
н187У	—	—	386 108,27	1 217 545,74			
н182У	—	—	386 108,50	1 217 514,32			
н181У	—	—	386 110,41	1 217 466,97			
н185У	—	—	386 131,62	1 217 468,54			

2. Сведения о частях границ уточняемого земельного участка с кадастровым номером 13:12:0211002:204

Обозначение части границ		Горизонтальное проложение (S), м	Описание прохождения части границ	Отметка о наличии земельного спора о местоположении границ земельного участка
от т.	до т.			
1	2	3	4	5
н185У	н186У	78,00	по меже	—
н186У	н187У	21,60		
н187У	н182У	31,42		
н182У	н181У	47,39		
н181У	н185У	21,27		

3. Общие сведения об уточняемом земельном участке с кадастровым номером 13:12:0211002:204

№ п/п	Наименование характеристики земельного участка	Значение характеристики
1	2	3
1	Адрес земельного участка	Республика Мордовия, Ковылкинский район, п. Первомайский
	Местоположение земельного участка (при отсутствии присвоенного адреса)	—
	Дополнительные сведения о местоположении земельного участка	—
2	Площадь земельного участка ± величина погрешности определения площади ($P \pm \Delta P$), м ²	1704 ± 14
3	Формула, примененная для расчета предельной допустимой погрешности определения площади земельного участка (ΔP), м ²	$3,5 * 0,10 * \sqrt{(1\ 704,00)} = 14$
4	Площадь земельного участка согласно сведениям Единого государственного реестра недвижимости (Ркад), м ²	1 700
5	Оценка расхождения P и Ркад ($P - P_{кад}$), м ²	4

1	2	3
6	Предельный минимальный и максимальный размеры земельного участка (Р _{мин} и Р _{макс}), м ²	Р _{мин} = — Р _{макс} = —
7	Кадастровый или иной номер (обозначение) здания, сооружения, объекта незавершенного строительства, расположенного на земельном участке	—
8	Иные сведения	—

1. Сведения о характерных точках границы уточняемого земельного участка с кадастровым номером 13:12:0211002:202

Зона № 1							
Обозначение характерных точек границ	Существующие координаты, м		Уточненные координаты, м		Метод определения координат	Средняя квадратическая погрешность определения координат характерной точки (Mt), м	Формулы, примененные для расчета средней квадратической погрешности определения координат характерной точки (Mt), м
	X	Y	X	Y			
1	2	3	4	5	6	7	8
н181У	—	—	386 110,41	1 217 466,97	Метод спутниковых геодезических измерений (определений)	0,10	—
н182У	—	—	386 108,50	1 217 514,32			
н183У	—	—	386 076,78	1 217 514,41			
н184У	—	—	386 077,89	1 217 465,46			
н181У	—	—	386 110,41	1 217 466,97			

2. Сведения о частях границ уточняемого земельного участка с кадастровым номером 13:12:0211002:202

Обозначение части границ		Горизонтальное проложение (S), м	Описание прохождения части границ	Отметка о наличии земельного спора о местоположении границ земельного участка
от т.	до т.			
1	2	3	4	5
н181У	н182У	47,39	по меже	—
н182У	н183У	31,72		
н183У	н184У	48,96		
н184У	н181У	32,56		

3. Общие сведения об уточняемом земельном участке с кадастровым номером 13:12:0211002:202

№ п/п	Наименование характеристики земельного участка	Значение характеристики
1	2	3
1	Адрес земельного участка	Республика Мордовия, Ковылкинский район, п. Первомайский, ул. Первомайская, д. 39
	Местоположение земельного участка (при отсутствии присвоенного адреса)	—
	Дополнительные сведения о местоположении земельного участка	—
2	Площадь земельного участка ± величина погрешности определения площади ($P \pm \Delta P$), м ²	1548 ± 14
3	Формула, примененная для расчета предельной допустимой погрешности определения площади земельного участка (ΔP), м ²	$3,5 * 0,10 * \sqrt{(1\ 548,00)} = 14$
4	Площадь земельного участка согласно сведениям Единого государственного реестра недвижимости (Ркад), м ²	1 500
5	Оценка расхождения P и Ркад ($P - P_{кад}$), м ²	48
6	Предельный минимальный и максимальный размеры земельного участка (Рмин и Рмакс), м ²	Рмин = — Рмакс = —
7	Кадастровый или иной номер (обозначение) здания, сооружения, объекта незавершенного строительства, расположенного на земельном участке	—
8	Иные сведения	—

1. Сведения о характерных точках границы уточняемого земельного участка с кадастровым номером 13:12:0211002:198

Зона № <u>1</u>							
Обозначение характерных точек границ	Существующие координаты, м		Уточненные координаты, м		Метод определения координат	Средняя квадратическая погрешность определения координат характерной точки (Mt), м	Формулы, примененные для расчета средней квадратической погрешности определения координат характерной точки (Mt), м
	X	Y	X	Y			
1	2	3	4	5	6	7	8
н177У	—	—	386 069,48	1 217 491,22	Метод спутниковых геодезических измерений (определений)	0,10	—
н178У	—	—	386 048,71	1 217 491,22			

1	2	3	4	5	6	7	8
н179У	—	—	386 048,71	1 217 467,04	Метод спутниковых геодезических измерений (определений)	0,10	—
н180У	—	—	386 069,48	1 217 467,04			
н177У	—	—	386 069,48	1 217 491,22			

2. Сведения о частях границ уточняемого земельного участка с кадастровым номером 13:12:0211002:198

Обозначение части границ		Горизонтальное проложение (S), м	Описание прохождения части границ	Отметка о наличии земельного спора о местоположении границ земельного участка
от т.	до т.			
1	2	3	4	5
н177У	н178У	20,77	по меже	—
н178У	н179У	24,18		
н179У	н180У	20,77		
н180У	н177У	24,18		

3. Общие сведения об уточняемом земельном участке с кадастровым номером 13:12:0211002:198

№ п/п	Наименование характеристики земельного участка	Значение характеристики
1	2	3
1	Адрес земельного участка	Республика Мордовия, Ковылкинский район, п. Первомайский
	Местоположение земельного участка (при отсутствии присвоенного адреса)	—
	Дополнительные сведения о местоположении земельного участка	—
2	Площадь земельного участка ± величина погрешности определения площади ($P \pm \Delta P$), м ²	502 ± 8
3	Формула, примененная для расчета предельной допустимой погрешности определения площади земельного участка (ΔP), м ²	$3,5 * 0,10 * \sqrt{(502,00)} = 8$
4	Площадь земельного участка согласно сведениям Единого государственного реестра недвижимости (Ркад), м ²	500
5	Оценка расхождения Р и Ркад ($P - P_{кад}$), м ²	2
6	Предельный минимальный и максимальный размеры земельного участка ($R_{мин}$ и $R_{макс}$), м ²	$R_{мин} = —$ $R_{макс} = —$
7	Кадастровый или иной номер (обозначение) здания, сооружения, объекта незавершенного строительства, расположенного на земельном участке	—

1	2	3
8	Иные сведения	—

1. Сведения о характерных точках границы уточняемого земельного участка с кадастровым номером 13:12:0211002:832

Зона № 1

Обозначение характерных точек границ	Существующие координаты, м		Уточненные координаты, м		Метод определения координат	Средняя квадратическая погрешность определения координат характерной точки (Mt), м	Формулы, примененные для расчета средней квадратической погрешности определения координат характерной точки (Mt), м
	X	Y	X	Y			
1	2	3	4	5	6	7	8
н1185У	—	—	385 970,33	1 217 463,15	Метод спутниковых геодезических измерений (определений)	0,10	—
н1186У	—	—	385 969,45	1 217 511,57			
н1187У	—	—	385 968,70	1 217 564,44			
н1188У	—	—	385 939,26	1 217 563,95			
н1189У	—	—	385 942,39	1 217 461,84			
н1185У	—	—	385 970,33	1 217 463,15			

2. Сведения о частях границ уточняемого земельного участка с кадастровым номером 13:12:0211002:832

Обозначение части границ		Горизонтальное проложение (S), м	Описание прохождения части границ	Отметка о наличии земельного спора о местоположении границ земельного участка
от т.	до т.			
1	2	3	4	5
н1185У	н1186У	48,43	по меже	—
н1186У	н1187У	52,88		
н1187У	н1188У	29,44		
н1188У	н1189У	102,16		
н1189У	н1185У	27,97		

3. Общие сведения об уточняемом земельном участке с кадастровым номером 13:12:0211002:832

№ п/п	Наименование характеристики земельного участка	Значение характеристики
1	2	3
1	Адрес земельного участка	Республика Мордовия, Ковылкинский район, п. Первомайский, ул. Первомайская, 33
	Местоположение земельного участка (при отсутствии присвоенного адреса)	—
	Дополнительные сведения о местоположении земельного участка	—
2	Площадь земельного участка ± величина погрешности определения площади ($P \pm \Delta P$), м ²	2915 ± 19
3	Формула, примененная для расчета предельной допустимой погрешности определения площади земельного участка (ΔP), м ²	$3,5 * 0,10 * \sqrt{(2\ 915,00)} = 19$
4	Площадь земельного участка согласно сведениям Единого государственного реестра недвижимости ($P_{\text{кад}}$), м ²	2 900
5	Оценка расхождения P и $P_{\text{кад}}$ ($P - P_{\text{кад}}$), м ²	15
6	Предельный минимальный и максимальный размеры земельного участка ($P_{\text{мин}}$ и $P_{\text{макс}}$), м ²	$P_{\text{мин}} = \text{—}$ $P_{\text{макс}} = \text{—}$
7	Кадастровый или иной номер (обозначение) здания, сооружения, объекта незавершенного строительства, расположенного на земельном участке	—
8	Иные сведения	—

1. Сведения о характерных точках границы уточняемого земельного участка с кадастровым номером 13:12:0211002:213

Зона № <u>1</u>							
Обозначение характерных точек границ	Существующие координаты, м		Уточненные координаты, м		Метод определения координат	Средняя квадратическая погрешность определения координат характерной точки (M_t), м	Формулы, примененные для расчета средней квадратической погрешности определения координат характерной точки (M_t), м
	X	Y	X	Y			
1	2	3	4	5	6	7	8
н214У	—	—	385 973,16	1 217 611,23	Метод спутниковых геодезических измерений (определений)	0,10	—
н215У	—	—	385 969,09	1 217 632,94			

1	2	3	4	5	6	7	8
н216У	—	—	385 968,15	1 217 641,38	Метод спутниковых геодезических измерений (определений)	0,10	—
н217У	—	—	385 966,60	1 217 663,47			
н218У	—	—	385 951,56	1 217 665,63			
н219У	—	—	385 943,42	1 217 665,63			
н220У	—	—	385 927,33	1 217 662,93			
н221У	—	—	385 931,74	1 217 631,44			
н222У	—	—	385 953,63	1 217 638,94			
н223У	—	—	385 957,61	1 217 609,50			
н214У	—	—	385 973,16	1 217 611,23			

2. Сведения о частях границ уточняемого земельного участка с кадастровым номером 13:12:0211002:213

Обозначение части границ		Горизонтальное проложение (S), м	Описание прохождения части границ	Отметка о наличии земельного спора о местоположении границ земельного участка
от т.	до т.			
1	2	3	4	5
н214У	н215У	22,09	по меже	—
н215У	н216У	8,49		
н216У	н217У	22,14		
н217У	н218У	15,19		
н218У	н219У	8,14		
н219У	н220У	16,31		
н220У	н221У	31,80		
н221У	н222У	23,14		
н222У	н223У	29,71		
н223У	н214У	15,65		

3. Общие сведения об уточняемом земельном участке с кадастровым номером 13:12:0211002:213

№ п/п	Наименование характеристики земельного участка	Значение характеристики
-------	--	-------------------------

1	2	3
1	Адрес земельного участка	Республика Мордовия, Ковылкинский район, п. Первомайский, ул. Первомайская, д. 27
	Местоположение земельного участка (при отсутствии присвоенного адреса)	—
	Дополнительные сведения о местоположении земельного участка	—
2	Площадь земельного участка ± величина погрешности определения площади ($P \pm \Delta P$), м ²	1509 ± 14
3	Формула, примененная для расчета предельной допустимой погрешности определения площади земельного участка (ΔP), м ²	$3,5 * 0,10 * \sqrt{(1\ 509,00)} = 14$
4	Площадь земельного участка согласно сведениям Единого государственного реестра недвижимости ($P_{\text{кад}}$), м ²	1 500
5	Оценка расхождения P и $P_{\text{кад}}$ ($P - P_{\text{кад}}$), м ²	9
6	Предельный минимальный и максимальный размеры земельного участка ($P_{\text{мин}}$ и $P_{\text{макс}}$), м ²	$P_{\text{мин}} = \text{—}$ $P_{\text{макс}} = \text{—}$
7	Кадастровый или иной номер (обозначение) здания, сооружения, объекта незавершенного строительства, расположенного на земельном участке	—
8	Иные сведения	—

1. Сведения о характерных точках границы уточняемого земельного участка с кадастровым номером 13:12:0211002:216

Зона № 1							
Обозначение характерных точек границ	Существующие координаты, м		Уточненные координаты, м		Метод определения координат	Средняя квадратическая погрешность определения координат характерной точки (M_t), м	Формулы, примененные для расчета средней квадратической погрешности определения координат характерной точки (M_t), м
	X	Y	X	Y			
1	2	3	4	5	6	7	8
н224У	—	—	385 864,23	1 217 619,38	Метод спутниковых геодезических измерений (определений)	0,10	—
н225У	—	—	385 848,60	1 217 616,31			
н226У	—	—	385 841,46	1 217 612,78			

1	2	3	4	5	6	7	8
н227У	—	—	385 840,43	1 217 606,01	Метод спутниковых геодезических измерений (определений)	0,10	—
н228У	—	—	385 843,43	1 217 606,01			
н229У	—	—	385 844,46	1 217 593,13			
н230У	—	—	385 848,02	1 217 593,13			
н231У	—	—	385 848,90	1 217 546,31			
н232У	—	—	385 870,07	1 217 547,98			
н233У	—	—	385 869,32	1 217 577,03			
н234У	—	—	385 867,33	1 217 592,84			
н224У	—	—	385 864,23	1 217 619,38			

2. Сведения о частях границ уточняемого земельного участка с кадастровым номером 13:12:0211002:216

Обозначение части границ		Горизонтальное проложение (S), м	Описание прохождения части границ	Отметка о наличии земельного спора о местоположении границ земельного участка
от т.	до т.			
1	2	3	4	5
н224У	н225У	15,93	по меже	—
н225У	н226У	7,96		
н226У	н227У	6,85		
н227У	н228У	3,00		
н228У	н229У	12,92		
н229У	н230У	3,56		
н230У	н231У	46,83		
н231У	н232У	21,24		
н232У	н233У	29,06		
н233У	н234У	15,93		
н234У	н224У	26,72		

3. Общие сведения об уточняемом земельном участке с кадастровым номером 13:12:0211002:216

№ п/п	Наименование характеристики земельного участка	Значение характеристики
1	2	3
1	Адрес земельного участка	Республика Мордовия, Ковылкинский муниципальный район, Краснопресненское сельское поселение, п. Первомайский (Краснопресненское с/п), ул. Первомайская, 23
	Местоположение земельного участка (при отсутствии присвоенного адреса)	—
	Дополнительные сведения о местоположении земельного участка	—
2	Площадь земельного участка ± величина погрешности определения площади ($P \pm \Delta P$), м ²	1506 ± 14
3	Формула, примененная для расчета предельной допустимой погрешности определения площади земельного участка (ΔP), м ²	$3,5 * 0,10 * \sqrt{(1\ 506,00)} = 14$
4	Площадь земельного участка согласно сведениям Единого государственного реестра недвижимости ($P_{\text{кад}}$), м ²	1 500
5	Оценка расхождения P и $P_{\text{кад}}$ ($P - P_{\text{кад}}$), м ²	6
6	Предельный минимальный и максимальный размеры земельного участка ($P_{\text{мин}}$ и $P_{\text{макс}}$), м ²	$P_{\text{мин}} = \text{—}$ $P_{\text{макс}} = \text{—}$
7	Кадастровый или иной номер (обозначение) здания, сооружения, объекта незавершенного строительства, расположенного на земельном участке	—
8	Иные сведения	—

1. Сведения о характерных точках границы уточняемого земельного участка с кадастровым номером 13:12:0211002:195

Зона № <u>1</u>							
Обозначение характерных точек границ	Существующие координаты, м		Уточненные координаты, м		Метод определения координат	Средняя квадратическая погрешность определения координат характерной точки (M_t), м	Формулы, примененные для расчета средней квадратической погрешности определения координат характерной точки (M_t), м
	X	Y	X	Y			
1	2	3	4	5	6	7	8
n170У	—	—	385 825,91	1 217 460,27	Метод спутниковых геодезических измерений (определений)	0,10	—

1	2	3	4	5	6	7	8
н171У	—	—	385 826,50	1 217 502,63	Метод спутниковых геодезических измерений (определений)	0,10	—
н172У	—	—	385 827,33	1 217 518,96			
н173У	—	—	385 827,13	1 217 526,98			
н174У	—	—	385 803,85	1 217 525,68			
н175У	—	—	385 805,33	1 217 493,36			
н176У	—	—	385 806,95	1 217 458,29			
н170У	—	—	385 825,91	1 217 460,27			

2. Сведения о частях границ уточняемого земельного участка с кадастровым номером 13:12:0211002:195

Обозначение части границ		Горизонтальное проложение (S), м	Описание прохождения части границ	Отметка о наличии земельного спора о местоположении границ земельного участка
от т.	до т.			
1	2	3	4	5
н170У	н171У	42,36	по меже	—
н171У	н172У	16,35		
н172У	н173У	8,02		
н173У	н174У	23,32		
н174У	н175У	32,35		
н175У	н176У	35,11		
н176У	н170У	19,06		

3. Общие сведения об уточняемом земельном участке с кадастровым номером 13:12:0211002:195

№ п/п	Наименование характеристики земельного участка	Значение характеристики
1	2	3
1	Адрес земельного участка	Республика Мордовия, Ковылкинский район, п. Первомайский, ул. Первомайская, 19
	Местоположение земельного участка (при отсутствии присвоенного адреса)	—
	Дополнительные сведения о местоположении земельного участка	—

1	2	3
2	Площадь земельного участка ± величина погрешности определения площади (P ± ΔP), м²	1417 ± 13
3	Формула, примененная для расчета предельной допустимой погрешности определения площади земельного участка (ΔP), м²	$3,5 * 0,10 * \sqrt{(1\ 417,00)} = 13$
4	Площадь земельного участка согласно сведениям Единого государственного реестра недвижимости (P _{кад}), м²	1 400
5	Оценка расхождения P и P _{кад} (P - P _{кад}), м²	17
6	Предельный минимальный и максимальный размеры земельного участка (P _{мин} и P _{макс}), м²	P _{мин} = — P _{макс} = —
7	Кадастровый или иной номер (обозначение) здания, сооружения, объекта незавершенного строительства, расположенного на земельном участке	—
8	Иные сведения	—

1. Сведения о характерных точках границы уточняемого земельного участка с кадастровым номером 13:12:0211002:187

Зона № <u>1</u>							
Обозначение характерных точек границ	Существующие координаты, м		Уточненные координаты, м		Метод определения координат	Средняя квадратическая погрешность определения координат характерной точки (Mt), м	Формулы, примененные для расчета средней квадратической погрешности определения координат характерной точки (Mt), м
	X	Y	X	Y			
1	2	3	4	5	6	7	8
н146У	—	—	385 637,86	1 217 452,05	Метод спутниковых геодезических измерений (определений)	0,10	—
н147У	—	—	385 637,86	1 217 482,17			
н148У	—	—	385 621,21	1 217 482,17			
н149У	—	—	385 621,21	1 217 452,05			
н146У	—	—	385 637,86	1 217 452,05			

2. Сведения о частях границ уточняемого земельного участка с кадастровым номером 13:12:0211002:187

Обозначение части границ		Горизонтальное проложение (S), м	Описание прохождения части границ	Отметка о наличии земельного спора о местоположении границ земельного участка
от т.	до т.			
1	2	3	4	5
н146У	н147У	30,12	по меже	—
н147У	н148У	16,65		
н148У	н149У	30,12		
н149У	н146У	16,65		

3. Общие сведения об уточняемом земельном участке с кадастровым номером 13:12:0211002:187

№ п/п	Наименование характеристики земельного участка	Значение характеристики
1	2	3
1	Адрес земельного участка	Республика Мордовия, Ковылкинский район, п. Первомайский
	Местоположение земельного участка (при отсутствии присвоенного адреса)	—
	Дополнительные сведения о местоположении земельного участка	—
2	Площадь земельного участка ± величина погрешности определения площади (P ± ΔP), м ²	502 ± 8
3	Формула, примененная для расчета предельной допустимой погрешности определения площади земельного участка (ΔP), м ²	$3,5 * 0,10 * \sqrt{(502,00)} = 8$
4	Площадь земельного участка согласно сведениям Единого государственного реестра недвижимости (P _{кад}), м ²	500
5	Оценка расхождения P и P _{кад} (P - P _{кад}), м ²	2
6	Предельный минимальный и максимальный размеры земельного участка (P _{мин} и P _{макс}), м ²	P _{мин} = — P _{макс} = —
7	Кадастровый или иной номер (обозначение) здания, сооружения, объекта незавершенного строительства, расположенного на земельном участке	—
8	Иные сведения	—

1. Сведения о характерных точках границы уточняемого земельного участка с кадастровым номером 13:12:0211002:186

Зона № 1							
Обозначение характерных точек границ	Существующие координаты, м		Уточненные координаты, м		Метод определения координат	Средняя квадратическая погрешность определения координат характерной точки (Mt), м	Формулы, примененные для расчета средней квадратической погрешности определения координат характерной точки (Mt), м
	X	Y	X	Y			
1	2	3	4	5	6	7	8
н140У	—	—	385 581,72	1 217 451,49	Метод спутниковых геодезических измерений (определений)	0,10	—
н141У	—	—	385 580,45	1 217 479,27			
н142У	—	—	385 581,33	1 217 493,38			
н143У	—	—	385 546,56	1 217 494,09			
н144У	—	—	385 546,05	1 217 476,46			
н145У	—	—	385 545,58	1 217 450,01			
н140У	—	—	385 581,72	1 217 451,49			

2. Сведения о частях границ уточняемого земельного участка с кадастровым номером 13:12:0211002:186

Обозначение части границ		Горизонтальное проложение (S), м	Описание прохождения части границ	Отметка о наличии земельного спора о местоположении границ земельного участка
от т.	до т.			
1	2	3	4	5
н140У	н141У	27,81	по меже	—
н141У	н142У	14,14		
н142У	н143У	34,78		
н143У	н144У	17,64		
н144У	н145У	26,45		
н145У	н140У	36,17		

3. Общие сведения об уточняемом земельном участке с кадастровым номером 13:12:0211002:186

№ п/п	Наименование характеристики земельного участка	Значение характеристики
1	2	3
1	Адрес земельного участка	Республика Мордовия, Ковылкинский район, п. Первомайский
	Местоположение земельного участка (при отсутствии присвоенного адреса)	—
	Дополнительные сведения о местоположении земельного участка	—
2	Площадь земельного участка ± величина погрешности определения площади ($P \pm \Delta P$), м ²	1505 ± 14
3	Формула, примененная для расчета предельной допустимой погрешности определения площади земельного участка (ΔP), м ²	$3,5 * 0,10 * \sqrt{(1\ 505,00)} = 14$
4	Площадь земельного участка согласно сведениям Единого государственного реестра недвижимости (Ркад), м ²	1 500
5	Оценка расхождения P и Ркад (P - Ркад), м ²	5
6	Предельный минимальный и максимальный размеры земельного участка (Рмин и Рмакс), м ²	Рмин = — Рмакс = —
7	Кадастровый или иной номер (обозначение) здания, сооружения, объекта незавершенного строительства, расположенного на земельном участке	—
8	Иные сведения	—

1. Сведения о характерных точках границы уточняемого земельного участка с кадастровым номером 13:12:0211002:767

Зона № <u>1</u>							
Обозначение характерных точек границ	Существующие координаты, м		Уточненные координаты, м		Метод определения координат	Средняя квадратическая погрешность определения координат характерной точки (Mt), м	Формулы, примененные для расчета средней квадратической погрешности определения координат характерной точки (Mt), м
	X	Y	X	Y			
1	2	3	4	5	6	7	8
н145У	—	—	385 545,58	1 217 450,01	Метод спутниковых геодезических измерений (определений)	0,10	—
н896У	—	—	385 546,51	1 217 502,91			

1	2	3	4	5	6	7	8
н897У	—	—	385 528,38	1 217 498,83	Метод спутниковых геодезических измерений (определений)	0,10	—
н898У	—	—	385 528,38	1 217 490,24			
н899У	—	—	385 512,40	1 217 488,04			
н900У	—	—	385 513,85	1 217 449,63			
н145У	—	—	385 545,58	1 217 450,01			

2. Сведения о частях границ уточняемого земельного участка с кадастровым номером 13:12:0211002:767

Обозначение части границ		Горизонтальное проложение (S), м	Описание прохождения части границ	Отметка о наличии земельного спора о местоположении границ земельного участка
от т.	до т.			
1	2	3	4	5
н145У	н896У	52,91	по меже	—
н896У	н897У	18,58		
н897У	н898У	8,59		
н898У	н899У	16,13		
н899У	н900У	38,44		
н900У	н145У	31,73		

3. Общие сведения об уточняемом земельном участке с кадастровым номером 13:12:0211002:767

№ п/п	Наименование характеристики земельного участка	Значение характеристики
1	2	3
1	Адрес земельного участка	Республика Мордовия, Ковылкинский район, п. Первомайский, ул. Первомайская, д. 5
	Местоположение земельного участка (при отсутствии присвоенного адреса)	—
	Дополнительные сведения о местоположении земельного участка	—
2	Площадь земельного участка ± величина погрешности определения площади ($P \pm \Delta P$), м ²	1502 ± 14
3	Формула, примененная для расчета предельной допустимой погрешности определения площади земельного участка (ΔP), м ²	$3,5 * 0,10 * \sqrt{(1\ 502,00)} = 14$
4	Площадь земельного участка согласно сведениям Единого государственного реестра недвижимости (Ркад), м ²	1 500

1	2	3
5	Оценка расхождения Р и Ркад (Р - Ркад), м ²	2
6	Предельный минимальный и максимальный размеры земельного участка (Рмин и Рмакс), м ²	Рмин = — Рмакс = —
7	Кадастровый или иной номер (обозначение) здания, сооружения, объекта незавершенного строительства, расположенного на земельном участке	—
8	Иные сведения	—

1. Сведения о характерных точках границы уточняемого земельного участка с кадастровым номером 13:12:0211002:162

Зона № 1							
Обозначение характерных точек границ	Существующие координаты, м		Уточненные координаты, м		Метод определения координат	Средняя квадратическая погрешность определения координат характерной точки (Mt), м	Формулы, примененные для расчета средней квадратической погрешности определения координат характерной точки (Mt), м
	X	Y	X	Y			
1	2	3	4	5	6	7	8
н95У	—	—	385 502,85	1 217 385,13	Метод спутниковых геодезических измерений (определений)	0,10	—
н96У	—	—	385 502,48	1 217 423,71			
н97У	—	—	385 489,18	1 217 423,81			
н98У	—	—	385 489,18	1 217 428,84			
н99У	—	—	385 466,90	1 217 427,35			
н100У	—	—	385 466,08	1 217 383,67			
н95У	—	—	385 502,85	1 217 385,13			

2. Сведения о частях границ уточняемого земельного участка с кадастровым номером 13:12:0211002:162

Обозначение части границ		Горизонтальное проложение (S), м	Описание прохождения части границ	Отметка о наличии земельного спора о местоположении границ земельного участка
от т.	до т.			

1	2	3	4	5
н95У	н96У	38,58	по меже	—
н96У	н97У	13,30		
н97У	н98У	5,03		
н98У	н99У	22,33		
н99У	н100У	43,69		
н100У	н95У	36,80		

3. Общие сведения об уточняемом земельном участке с кадастровым номером 13:12:0211002:162

№ п/п	Наименование характеристики земельного участка	Значение характеристики
1	2	3
1	Адрес земельного участка	Республика Мордовия, Ковылкинский район, п. Первомайский, ул. Первомайская, д. 4
	Местоположение земельного участка (при отсутствии присвоенного адреса)	—
	Дополнительные сведения о местоположении земельного участка	—
2	Площадь земельного участка ± величина погрешности определения площади ($P \pm \Delta P$), м ²	1522 ± 14
3	Формула, примененная для расчета предельной допустимой погрешности определения площади земельного участка (ΔP), м ²	$3,5 * 0,10 * \sqrt{(1\ 522,00)} = 14$
4	Площадь земельного участка согласно сведениям Единого государственного реестра недвижимости ($R_{\text{кад}}$), м ²	1 500
5	Оценка расхождения P и $R_{\text{кад}}$ ($P - R_{\text{кад}}$), м ²	22
6	Предельный минимальный и максимальный размеры земельного участка ($R_{\text{мин}}$ и $R_{\text{макс}}$), м ²	$R_{\text{мин}} = \text{—}$ $R_{\text{макс}} = \text{—}$
7	Кадастровый или иной номер (обозначение) здания, сооружения, объекта незавершенного строительства, расположенного на земельном участке	—
8	Иные сведения	—

1. Сведения о характерных точках границы уточняемого земельного участка с кадастровым номером 13:12:0211002:165

Зона № <u>1</u>							
Обозначение характерных точек границ	Существующие координаты, м		Уточненные координаты, м		Метод определения координат	Средняя квадратическая погрешность определения координат характерной точки (Mt), м	Формулы, примененные для расчета средней квадратической погрешности определения координат характерной точки (Mt), м
	X	Y	X	Y			
1	2	3	4	5	6	7	8
н101У	—	—	385 642,29	1 217 372,27	Метод спутниковых геодезических измерений (определений)	0,10	—
н102У	—	—	385 642,48	1 217 429,37			
н103У	—	—	385 614,03	1 217 429,37			
н104У	—	—	385 618,16	1 217 372,18			
н101У	—	—	385 642,29	1 217 372,27			

2. Сведения о частях границ уточняемого земельного участка с кадастровым номером 13:12:0211002:165

Обозначение части границ		Горизонтальное проложение (S), м	Описание прохождения части границ	Отметка о наличии земельного спора о местоположении границ земельного участка
от т.	до т.			
1	2	3	4	5
н101У	н102У	57,10	по меже	—
н102У	н103У	28,45		
н103У	н104У	57,34		
н104У	н101У	24,13		

3. Общие сведения об уточняемом земельном участке с кадастровым номером 13:12:0211002:165

№ п/п	Наименование характеристики земельного участка	Значение характеристики
1	2	3

1	2	3
1	Адрес земельного участка	Республика Мордовия, Ковылкинский район, п. Первомайский, ул. Первомайская, 12
	Местоположение земельного участка (при отсутствии присвоенного адреса)	—
	Дополнительные сведения о местоположении земельного участка	—
2	Площадь земельного участка ± величина погрешности определения площади ($P \pm \Delta P$), м ²	1502 ± 14
3	Формула, примененная для расчета предельной допустимой погрешности определения площади земельного участка (ΔP), м ²	$3,5 * 0,10 * \sqrt{(1\ 502,00)} = 14$
4	Площадь земельного участка согласно сведениям Единого государственного реестра недвижимости ($P_{\text{кад}}$), м ²	1 500
5	Оценка расхождения P и $P_{\text{кад}}$ ($P - P_{\text{кад}}$), м ²	2
6	Предельный минимальный и максимальный размеры земельного участка ($P_{\text{мин}}$ и $P_{\text{макс}}$), м ²	$P_{\text{мин}} = \text{—}$ $P_{\text{макс}} = \text{—}$
7	Кадастровый или иной номер (обозначение) здания, сооружения, объекта незавершенного строительства, расположенного на земельном участке	—
8	Иные сведения	—

1. Сведения о характерных точках границы уточняемого земельного участка с кадастровым номером 13:12:0211002:345

Зона № 1							
Обозначение характерных точек границ	Существующие координаты, м		Уточненные координаты, м		Метод определения координат	Средняя квадратическая погрешность определения координат характерной точки (M_t), м	Формулы, примененные для расчета средней квадратической погрешности определения координат характерной точки (M_t), м
	X	Y	X	Y			
1	2	3	4	5	6	7	8
н440У	—	—	385 746,11	1 217 331,43	Метод спутниковых геодезических измерений (определений)	0,10	—
н134У	—	—	385 746,31	1 217 427,90			
н441У	—	—	385 720,46	1 217 426,93			

1	2	3	4	5	6	7	8
н442У	—	—	385 716,78	1 217 348,08	Метод спутниковых геодезических измерений (определений)	0,10	—
н443У	—	—	385 716,78	1 217 332,43			
н440У	—	—	385 746,11	1 217 331,43			

2. Сведения о частях границ уточняемого земельного участка с кадастровым номером 13:12:0211002:345

Обозначение части границ		Горизонтальное проложение (S), м	Описание прохождения части границ	Отметка о наличии земельного спора о местоположении границ земельного участка
от т.	до т.			
1	2	3	4	5
н440У	н134У	96,47	по меже	—
н134У	н441У	25,87		
н441У	н442У	78,94		
н442У	н443У	15,65		
н443У	н440У	29,35		

3. Общие сведения об уточняемом земельном участке с кадастровым номером 13:12:0211002:345

№ п/п	Наименование характеристики земельного участка	Значение характеристики
1	2	3
1	Адрес земельного участка	Республика Мордовия, Ковылкинский район, п. Первомайский, ул. Первомайская, дом 16
	Местоположение земельного участка (при отсутствии присвоенного адреса)	—
	Дополнительные сведения о местоположении земельного участка	—
2	Площадь земельного участка ± величина погрешности определения площади (P ± ΔP), м ²	2663 ± 18
3	Формула, примененная для расчета предельной допустимой погрешности определения площади земельного участка (ΔP), м ²	$3,5 * 0,10 * \sqrt{(2\ 663,00)} = 18$
4	Площадь земельного участка согласно сведениям Единого государственного реестра недвижимости (P _{кад}), м ²	2 661
5	Оценка расхождения P и P _{кад} (P - P _{кад}), м ²	2
6	Предельный минимальный и максимальный размеры земельного участка (P _{мин} и P _{макс}), м ²	P _{мин} = — P _{макс} = —

1	2	3
7	Кадастровый или иной номер (обозначение) здания, сооружения, объекта незавершенного строительства, расположенного на земельном участке	—
8	Иные сведения	—

1. Сведения о характерных точках границы уточняемого земельного участка с кадастровым номером 13:12:0211002:18

Зона № 1							
Обозначение характерных точек границ	Существующие координаты, м		Уточненные координаты, м		Метод определения координат	Средняя квадратическая погрешность определения координат характерной точки (Mt), м	Формулы, примененные для расчета средней квадратической погрешности определения координат характерной точки (Mt), м
	X	Y	X	Y			
1	2	3	4	5	6	7	8
н132У	—	—	385 760,12	1 217 409,78	Метод спутниковых геодезических измерений (определений)	0,10	—
н133У	—	—	385 760,38	1 217 427,87			
н134У	—	—	385 746,31	1 217 427,90			
н135У	—	—	385 746,30	1 217 409,66			
н132У	—	—	385 760,12	1 217 409,78			

2. Сведения о частях границ уточняемого земельного участка с кадастровым номером 13:12:0211002:18

Обозначение части границ		Горизонтальное проложение (S), м	Описание прохождения части границ	Отметка о наличии земельного спора о местоположении границ земельного участка
от т.	до т.			
1	2	3	4	5
н132У	н133У	18,09	по меже	—
н133У	н134У	14,07		
н134У	н135У	18,24		
н135У	н132У	13,82		

3. Общие сведения об уточняемом земельном участке с кадастровым номером 13:12:0211002:18

№ п/п	Наименование характеристики земельного участка	Значение характеристики
1	2	3
1	Адрес земельного участка	Республика Мордовия, Ковылкинский район, п. Первомайский
	Местоположение земельного участка (при отсутствии присвоенного адреса)	—
	Дополнительные сведения о местоположении земельного участка	—
2	Площадь земельного участка ± величина погрешности определения площади ($P \pm \Delta P$), м ²	253 ± 6
3	Формула, примененная для расчета предельной допустимой погрешности определения площади земельного участка (ΔP), м ²	$3,5 * 0,10 * \sqrt{(253,00)} = 6$
4	Площадь земельного участка согласно сведениям Единого государственного реестра недвижимости ($P_{\text{кад}}$), м ²	250
5	Оценка расхождения P и $P_{\text{кад}}$ ($P - P_{\text{кад}}$), м ²	3
6	Предельный минимальный и максимальный размеры земельного участка ($P_{\text{мин}}$ и $P_{\text{макс}}$), м ²	$P_{\text{мин}} = \text{—}$ $P_{\text{макс}} = \text{—}$
7	Кадастровый или иной номер (обозначение) здания, сооружения, объекта незавершенного строительства, расположенного на земельном участке	—
8	Иные сведения	—

1. Сведения о характерных точках границы уточняемого земельного участка с кадастровым номером 13:12:0211002:19

Зона № <u>1</u>							
Обозначение характерных точек границ	Существующие координаты, м		Уточненные координаты, м		Метод определения координат	Средняя квадратическая погрешность определения координат характерной точки (M_t), м	Формулы, примененные для расчета средней квадратической погрешности определения координат характерной точки (M_t), м
	X	Y	X	Y			
1	2	3	4	5	6	7	8
н150У	—	—	385 786,99	1 217 427,90	Метод спутниковых геодезических измерений (определений)	0,10	—
н151У	—	—	385 764,63	1 217 427,65			

1	2	3	4	5	6	7	8
н152У	—	—	385 764,70	1 217 365,54	Метод спутниковых геодезических измерений (определений)	0,10	—
н153У	—	—	385 790,56	1 217 365,61			
н154У	—	—	385 789,21	1 217 390,20			
н150У	—	—	385 786,99	1 217 427,90			

2. Сведения о частях границ уточняемого земельного участка с кадастровым номером 13:12:0211002:19

Обозначение части границ		Горизонтальное проложение (S), м	Описание прохождения части границ	Отметка о наличии земельного спора о местоположении границ земельного участка
от т.	до т.			
1	2	3	4	5
н150У	н151У	22,36	по меже	—
н151У	н152У	62,11		
н152У	н153У	25,86		
н153У	н154У	24,63		
н154У	н150У	37,77		

3. Общие сведения об уточняемом земельном участке с кадастровым номером 13:12:0211002:19

№ п/п	Наименование характеристики земельного участка	Значение характеристики
1	2	3
1	Адрес земельного участка	Республика Мордовия, Ковылкинский район, п. Первомайский, ул. Первомайская, д. 20
	Местоположение земельного участка (при отсутствии присвоенного адреса)	—
	Дополнительные сведения о местоположении земельного участка	—
2	Площадь земельного участка ± величина погрешности определения площади ($P \pm \Delta P$), м ²	1502 ± 14
3	Формула, примененная для расчета предельной допустимой погрешности определения площади земельного участка (ΔP), м ²	$3,5 * 0,10 * \sqrt{(1\ 502,00)} = 14$
4	Площадь земельного участка согласно сведениям Единого государственного реестра недвижимости (Ркад), м ²	1 500
5	Оценка расхождения Р и Ркад ($P - P_{кад}$), м ²	2
6	Предельный минимальный и максимальный размеры земельного участка (Рмин и Рмакс), м ²	Рмин = — Рмакс = —

1	2	3
7	Кадастровый или иной номер (обозначение) здания, сооружения, объекта незавершенного строительства, расположенного на земельном участке	—
8	Иные сведения	—

1. Сведения о характерных точках границы уточняемого земельного участка с кадастровым номером 13:12:0211002:172

Зона № 1

Обозначение характерных точек границ	Существующие координаты, м		Уточненные координаты, м		Метод определения координат	Средняя квадратическая погрешность определения координат характерной точки (Mt), м	Формулы, примененные для расчета средней квадратической погрешности определения координат характерной точки (Mt), м
	X	Y	X	Y			
1	2	3	4	5	6	7	8
н105У	—	—	385 811,11	1 217 428,41	Метод спутниковых геодезических измерений (определений)	0,10	—
н106У	—	—	385 811,89	1 217 413,59			
н107У	—	—	385 807,02	1 217 407,25			
н108У	—	—	385 806,97	1 217 392,27			
н109У	—	—	385 807,03	1 217 383,19			
н110У	—	—	385 848,53	1 217 384,51			
н111У	—	—	385 847,02	1 217 402,92			
н112У	—	—	385 838,06	1 217 428,41			
н105У	—	—	385 811,11	1 217 428,41			

2. Сведения о частях границ уточняемого земельного участка с кадастровым номером 13:12:0211002:172

Обозначение части границ		Горизонтальное проложение (S), м	Описание прохождения части границ	Отметка о наличии земельного спора о местоположении границ земельного участка
от т.	до т.			
1	2	3	4	5
н105У	н106У	14,84	по меже	—
н106У	н107У	7,99		
н107У	н108У	14,98		
н108У	н109У	9,08		
н109У	н110У	41,52		
н110У	н111У	18,47		
н111У	н112У	27,02		
н112У	н105У	26,95		

3. Общие сведения об уточняемом земельном участке с кадастровым номером 13:12:0211002:172

№ п/п	Наименование характеристики земельного участка	Значение характеристики
1	2	3
1	Адрес земельного участка	Республика Мордовия, Ковылкинский район, п. Первомайский
	Местоположение земельного участка (при отсутствии присвоенного адреса)	—
	Дополнительные сведения о местоположении земельного участка	—
2	Площадь земельного участка ± величина погрешности определения площади ($P \pm \Delta P$), м ²	1602 ± 14
3	Формула, примененная для расчета предельной допустимой погрешности определения площади земельного участка (ΔP), м ²	$3,5 * 0,10 * \sqrt{(1\ 602,00)} = 14$
4	Площадь земельного участка согласно сведениям Единого государственного реестра недвижимости (Ркад), м ²	1 600
5	Оценка расхождения Р и Ркад ($P - P_{кад}$), м ²	2
6	Предельный минимальный и максимальный размеры земельного участка (Рмин и Рмакс), м ²	Рмин = — Рмакс = —
7	Кадастровый или иной номер (обозначение) здания, сооружения, объекта незавершенного строительства, расположенного на земельном участке	—
8	Иные сведения	—

1. Сведения о характерных точках границы уточняемого земельного участка с кадастровым номером 13:12:0211002:174

Зона № 1							
Обозначение характерных точек границ	Существующие координаты, м		Уточненные координаты, м		Метод определения координат	Средняя квадратическая погрешность определения координат характерной точки (Mt), м	Формулы, примененные для расчета средней квадратической погрешности определения координат характерной точки (Mt), м
	X	Y	X	Y			
1	2	3	4	5	6	7	8
н115У	—	—	385 972,09	1 217 437,54	Метод спутниковых геодезических измерений (определений)	0,10	—
н120У	—	—	385 914,92	1 217 433,19			
н121У	—	—	385 917,50	1 217 361,76			
н122У	—	—	385 971,42	1 217 365,45			
н116У	—	—	385 972,09	1 217 409,03			
н115У	—	—	385 972,09	1 217 437,54			

2. Сведения о частях границ уточняемого земельного участка с кадастровым номером 13:12:0211002:174

Обозначение части границ		Горизонтальное проложение (S), м	Описание прохождения части границ	Отметка о наличии земельного спора о местоположении границ земельного участка
от т.	до т.			
1	2	3	4	5
н115У	н120У	57,34	по меже	—
н120У	н121У	71,48		
н121У	н122У	54,05		
н122У	н116У	43,59		
н116У	н115У	28,51		

3. Общие сведения об уточняемом земельном участке с кадастровым номером 13:12:0211002:174

№ п/п	Наименование характеристики земельного участка	Значение характеристики
1	2	3

1	2	3
1	Адрес земельного участка	Республика Мордовия, Ковылкинский район, п. Первомайский
	Местоположение земельного участка (при отсутствии присвоенного адреса)	—
	Дополнительные сведения о местоположении земельного участка	—
2	Площадь земельного участка ± величина погрешности определения площади ($P \pm \Delta P$), м ²	3999 ± 22
3	Формула, примененная для расчета предельной допустимой погрешности определения площади земельного участка (ΔP), м ²	$3,5 * 0,10 * \sqrt{(3\ 999,00)} = 22$
4	Площадь земельного участка согласно сведениям Единого государственного реестра недвижимости ($P_{\text{кад}}$), м ²	4 000
5	Оценка расхождения P и $P_{\text{кад}}$ ($P - P_{\text{кад}}$), м ²	1
6	Предельный минимальный и максимальный размеры земельного участка ($P_{\text{мин}}$ и $P_{\text{макс}}$), м ²	$P_{\text{мин}} = \text{—}$ $P_{\text{макс}} = \text{—}$
7	Кадастровый или иной номер (обозначение) здания, сооружения, объекта незавершенного строительства, расположенного на земельном участке	—
8	Иные сведения	—

1. Сведения о характерных точках границы уточняемого земельного участка с кадастровым номером 13:12:0211002:182

Зона № 1

Обозначение характерных точек границ	Существующие координаты, м		Уточненные координаты, м		Метод определения координат	Средняя квадратическая погрешность определения координат характерной точки (M_t), м	Формулы, примененные для расчета средней квадратической погрешности определения координат характерной точки (M_t), м
	X	Y	X	Y			
1	2	3	4	5	6	7	8
н136У	—	—	385 965,02	1 217 332,44	Метод спутниковых геодезических измерений (определений)	0,10	—
н137У	—	—	385 921,83	1 217 332,30			
н138У	—	—	385 922,68	1 217 273,64			

1	2	3	4	5	6	7	8
н139У	—	—	385 965,70	1 217 274,55	Метод спутниковых геодезических измерений (определений)	0,10	—
н136У	—	—	385 965,02	1 217 332,44			

2. Сведения о частях границ уточняемого земельного участка с кадастровым номером 13:12:0211002:182

Обозначение части границ		Горизонтальное проложение (S), м	Описание прохождения части границ	Отметка о наличии земельного спора о местоположении границ земельного участка
от т.	до т.			
1	2	3	4	5
н136У	н137У	43,19	по меже	—
н137У	н138У	58,67		
н138У	н139У	43,03		
н139У	н136У	57,89		

3. Общие сведения об уточняемом земельном участке с кадастровым номером 13:12:0211002:182

№ п/п	Наименование характеристики земельного участка	Значение характеристики
1	2	3
1	Адрес земельного участка	Республика Мордовия, Ковылкинский район, п. Первомайский
	Местоположение земельного участка (при отсутствии присвоенного адреса)	—
	Дополнительные сведения о местоположении земельного участка	—
2	Площадь земельного участка ± величина погрешности определения площади ($P \pm \Delta P$), м ²	2512 ± 18
3	Формула, примененная для расчета предельной допустимой погрешности определения площади земельного участка (ΔP), м ²	$3,5 * 0,10 * \sqrt{2512,00} = 18$
4	Площадь земельного участка согласно сведениям Единого государственного реестра недвижимости ($P_{\text{кад}}$), м ²	2 500
5	Оценка расхождения P и $P_{\text{кад}}$ ($P - P_{\text{кад}}$), м ²	12
6	Предельный минимальный и максимальный размеры земельного участка ($P_{\text{мин}}$ и $P_{\text{макс}}$), м ²	$P_{\text{мин}} = \text{—}$ $P_{\text{макс}} = \text{—}$
7	Кадастровый или иной номер (обозначение) здания, сооружения, объекта незавершенного строительства, расположенного на земельном участке	—
8	Иные сведения	—

1. Сведения о характерных точках границы уточняемого земельного участка с кадастровым номером 13:12:0211002:173

Зона № 1							
Обозначение характерных точек границ	Существующие координаты, м		Уточненные координаты, м		Метод определения координат	Средняя квадратическая погрешность определения координат характерной точки (Mt), м	Формулы, примененные для расчета средней квадратической погрешности определения координат характерной точки (Mt), м
	X	Y	X	Y			
1	2	3	4	5	6	7	8
н113У	—	—	386 016,94	1 217 405,20	Метод спутниковых геодезических измерений (определений)	0,10	—
н114У	—	—	386 015,30	1 217 439,60			
н115У	—	—	385 972,09	1 217 437,54			
н116У	—	—	385 972,09	1 217 409,03			
н117У	—	—	385 989,91	1 217 410,57			
н118У	—	—	385 990,00	1 217 381,82			
н119У	—	—	386 017,67	1 217 383,36			
н113У	—	—	386 016,94	1 217 405,20			

2. Сведения о частях границ уточняемого земельного участка с кадастровым номером 13:12:0211002:173

Обозначение части границ		Горизонтальное проложение (S), м	Описание прохождения части границ	Отметка о наличии земельного спора о местоположении границ земельного участка
от т.	до т.			
1	2	3	4	5
н113У	н114У	34,44	по меже	—
н114У	н115У	43,26		
н115У	н116У	28,51		
н116У	н117У	17,89		
н117У	н118У	28,75		

1	2	3	4	5	6	7	8
н447У	—	—	386 048,04	1 217 341,41	Метод спутниковых геодезических измерений (определений)	0,10	—
н448У	—	—	386 047,87	1 217 359,40			
н55У	—	—	386 047,18	1 217 380,70			
н54У	—	—	386 046,02	1 217 380,70			
н449У	—	—	386 045,90	1 217 384,30			
н53У	—	—	386 044,00	1 217 441,34			
н114У	—	—	386 015,30	1 217 439,60			
н113У	—	—	386 016,94	1 217 405,20			
н119У	—	—	386 017,67	1 217 383,36			
н450У	—	—	386 019,25	1 217 339,55			
н447У	—	—	386 048,04	1 217 341,41			

2. Сведения о частях границ уточняемого земельного участка с кадастровым номером 13:12:0211002:347

Обозначение части границ		Горизонтальное проложение (S), м	Описание прохождения части границ	Отметка о наличии земельного спора о местоположении границ земельного участка
от т.	до т.			
1	2	3	4	5
н447У	н448У	17,99	по меже	—
н448У	н55У	21,31		
н55У	н54У	1,16		
н54У	н449У	3,60		
н449У	н53У	57,07		
н53У	н114У	28,75		
н114У	н113У	34,44		
н113У	н119У	21,85		

1	2	3	4	5	6	7	8
н49У	—	—	386 069,20	1 217 367,00	Метод спутниковых геодезических измерений (определений)	0,10	—
н50У	—	—	386 066,29	1 217 440,01			
н51У	—	—	386 060,68	1 217 440,01			
н52У	—	—	386 060,68	1 217 441,76			
н53У	—	—	386 044,00	1 217 441,34			
н54У	—	—	386 046,02	1 217 380,70			
н55У	—	—	386 047,18	1 217 380,70			
н56У	—	—	386 047,48	1 217 365,93			
н49У	—	—	386 069,20	1 217 367,00			

2. Сведения о частях границ уточняемого земельного участка с кадастровым номером 13:12:0211002:11

Обозначение части границ		Горизонтальное проложение (S), м	Описание прохождения части границ	Отметка о наличии земельного спора о местоположении границ земельного участка
от т.	до т.			
1	2	3	4	5
н49У	н50У	73,07	по меже	—
н50У	н51У	5,61		
н51У	н52У	1,75		
н52У	н53У	16,69		
н53У	н54У	60,67		
н54У	н55У	1,16		
н55У	н56У	14,77		
н56У	н49У	21,75		

3. Общие сведения об уточняемом земельном участке с кадастровым номером 13:12:0211002:11

№ п/п	Наименование характеристики земельного участка	Значение характеристики
1	2	3
1	2	3

1	2	3
1	Адрес земельного участка	Республика Мордовия, Ковылкинский район, п. Первомайский, ул. Запрудная
	Местоположение земельного участка (при отсутствии присвоенного адреса)	—
	Дополнительные сведения о местоположении земельного участка	—
2	Площадь земельного участка ± величина погрешности определения площади ($P \pm \Delta P$), м ²	1664 ± 14
3	Формула, примененная для расчета предельной допустимой погрешности определения площади земельного участка (ΔP), м ²	$3,5*0,10*\sqrt{(1\ 664,00)} = 14$
4	Площадь земельного участка согласно сведениям Единого государственного реестра недвижимости ($P_{кад}$), м ²	1 664
5	Оценка расхождения P и $P_{кад}$ ($P - P_{кад}$), м ²	0
6	Предельный минимальный и максимальный размеры земельного участка ($P_{мин}$ и $P_{макс}$), м ²	$P_{мин} = —$ $P_{макс} = —$
7	Кадастровый или иной номер (обозначение) здания, сооружения, объекта незавершенного строительства, расположенного на земельном участке	—
8	Иные сведения	—

1. Сведения о характерных точках границы уточняемого земельного участка с кадастровым номером 13:12:0211002:179

Зона № 1

Обозначение характерных точек границ	Существующие координаты, м		Уточненные координаты, м		Метод определения координат	Средняя квадратическая погрешность определения координат характерной точки (M_t), м	Формулы, примененные для расчета средней квадратической погрешности определения координат характерной точки (M_t), м
	X	Y	X	Y			
1	2	3	4	5	6	7	8
н127У	—	—	386 110,69	1 217 390,90	Метод спутниковых геодезических измерений (определений)	0,10	—
н125У	—	—	386 110,48	1 217 395,69			
н124У	—	—	386 109,16	1 217 440,76			

1	2	3	4	5	6	7	8
н128У	—	—	386 072,87	1 217 440,28	Метод спутниковых геодезических измерений (определений)	0,10	—
н129У	—	—	386 074,74	1 217 383,69			
н130У	—	—	386 085,14	1 217 385,21			
н131У	—	—	386 089,61	1 217 389,58			
н127У	—	—	386 110,69	1 217 390,90			

2. Сведения о частях границ уточняемого земельного участка с кадастровым номером 13:12:0211002:179

Обозначение части границ		Горизонтальное проложение (S), м	Описание прохождения части границ	Отметка о наличии земельного спора о местоположении границ земельного участка
от т.	до т.			
1	2	3	4	5
н127У	н125У	4,79	по меже	—
н125У	н124У	45,09		
н124У	н128У	36,29		
н128У	н129У	56,62		
н129У	н130У	10,51		
н130У	н131У	6,25		
н131У	н127У	21,12		

3. Общие сведения об уточняемом земельном участке с кадастровым номером 13:12:0211002:179

№ п/п	Наименование характеристики земельного участка	Значение характеристики
1	2	3
1	Адрес земельного участка	Республика Мордовия, Ковылкинский район, п. Первомайский, ул. Первомайская, д. 34
	Местоположение земельного участка (при отсутствии присвоенного адреса)	—
	Дополнительные сведения о местоположении земельного участка	—
2	Площадь земельного участка ± величина погрешности определения площади ($P \pm \Delta P$), м ²	1895 ± 15
3	Формула, примененная для расчета предельной допустимой погрешности определения площади земельного участка (ΔP), м ²	$3,5 * 0,10 * \sqrt{(1\ 895,00)} = 15$

1	2	3
4	Площадь земельного участка согласно сведениям Единого государственного реестра недвижимости (Ркад), м ²	1 900
5	Оценка расхождения Р и Ркад (Р - Ркад), м ²	5
6	Предельный минимальный и максимальный размеры земельного участка (Рмин и Рмакс), м ²	Рмин = — Рмакс = —
7	Кадастровый или иной номер (обозначение) здания, сооружения, объекта незавершенного строительства, расположенного на земельном участке	—
8	Иные сведения	—

1. Сведения о характерных точках границы уточняемого земельного участка с кадастровым номером 13:12:0211002:178

Зона № 1

Обозначение характерных точек границ	Существующие координаты, м		Уточненные координаты, м		Метод определения координат	Средняя квадратическая погрешность определения координат характерной точки (Mt), м	Формулы, примененные для расчета средней квадратической погрешности определения координат характерной точки (Mt), м
	X	Y	X	Y			
1	2	3	4	5	6	7	8
н123У	—	—	386 142,41	1 217 441,74	Метод спутниковых геодезических измерений (определений)	0,10	—
н124У	—	—	386 109,16	1 217 440,76			
н125У	—	—	386 110,48	1 217 395,69			
н126У	—	—	386 144,72	1 217 397,53			
н123У	—	—	386 142,41	1 217 441,74			
н123У	—	—	386 142,41	1 217 441,74			

2. Сведения о частях границ уточняемого земельного участка с кадастровым номером 13:12:0211002:178

Обозначение части границ		Горизонтальное проложение (S), м	Описание прохождения части границ	Отметка о наличии земельного спора о местоположении границ земельного участка
от т.	до т.			
1	2	3	4	5
н123У	н124У	33,26	по меже	—

1	2	3	4	5
н124У	н125У	45,09	по меже	—
н125У	н126У	34,29		
н126У	н123У	44,27		

3. Общие сведения об уточняемом земельном участке с кадастровым номером 13:12:0211002:178

№ п/п	Наименование характеристики земельного участка	Значение характеристики
1	2	3
1	Адрес земельного участка	Республика Мордовия, Ковылкинский район, п. Первомайский
	Местоположение земельного участка (при отсутствии присвоенного адреса)	—
	Дополнительные сведения о местоположении земельного участка	—
2	Площадь земельного участка ± величина погрешности определения площади ($P \pm \Delta P$), м ²	1509 ± 14
3	Формула, примененная для расчета предельной допустимой погрешности определения площади земельного участка (ΔP), м ²	$3,5 * 0,10 * \sqrt{(1\ 509,00)} = 14$
4	Площадь земельного участка согласно сведениям Единого государственного реестра недвижимости (Ркад), м ²	1 500
5	Оценка расхождения P и Ркад (P - Ркад), м ²	9
6	Предельный минимальный и максимальный размеры земельного участка (Рмин и Рмакс), м ²	Рмин = — Рмакс = —
7	Кадастровый или иной номер (обозначение) здания, сооружения, объекта незавершенного строительства, расположенного на земельном участке	—
8	Иные сведения	—

Сведения об образуемых земельных участках

1. Сведения о характерных точках границ образуемых земельных участков

Обозначение земельного участка _____

Зона № _____

Обозначение характерных точек границ	Координаты, м		Метод определения координат	Средняя квадратическая погрешность определения координат характерной точки (Mt), м	Формулы, примененные для расчета средней квадратической погрешности определения координат характерной точки (Mt), м
	X	Y			
1	2	3	4	5	6

2. Сведения о частях границ образуемых земельных участков

Обозначение земельного участка _____

Обозначение части границ		Горизонтальное проложение (S), м	Описание прохождения части границ	Отметка о наличии земельного спора о местоположении границ земельного участка
от т.	до т.			
1	2	3	4	5

3. Общие сведения об образуемых земельных участках

Обозначение земельного участка _____

№ п/п	Наименование характеристики земельного участка	Значение характеристики
1	2	3
1	Адрес земельного участка	
2	Категория земель	
3	Вид разрешенного использования	
4	Площадь земельного участка ± величина погрешности определения площади ($P \pm \Delta P$), м ²	
5	Формула, примененная для расчета предельной допустимой погрешности определения площади земельного участка (ΔP), м ²	
6	Предельный минимальный и максимальный размеры земельного участка (Pмин) и (Pмакс), м ²	Pмин = Pмакс =
7	Кадастровый или иной номер (обозначение) здания, сооружения, объекта незавершенного строительства, расположенного на земельном участке	

1	2	3
8	Кадастровые номера исходных земельных участков	
	Иное	
9	Иные сведения	
4. Сведения о земельных участках, посредством которых обеспечивается доступ (проход или проезд от земельных участков общего пользования) к образуемым земельным участкам		
№ п/п	Кадастровый номер или обозначение земельного участка, для которого обеспечивается доступ	Кадастровый номер или обозначение земельного участка, посредством которого обеспечивается доступ
1	2	3

**Сведения об уточняемых земельных участках,
необходимые для исправления реестровых ошибок в сведениях о местоположении их границ**

1. Сведения о характерных точках границы уточняемого земельного участка с кадастровым номером _____

Зона № _____

Обозначение характерных точек границ	Существующие координаты, м		Уточненные координаты, м		Метод определения координат	Средняя квадратическая погрешность определения координат характерной точки (Mt), м	Формулы, примененные для расчета средней квадратической погрешности определения координат характерной точки (Mt), м
	X	Y	X	Y			
1	2	3	4	5	6	7	8

2. Сведения о частях границ уточняемого земельного участка с кадастровым номером _____

Обозначение части границ		Горизонтальное проложение (S), м	Описание прохождения части границ	Отметка о наличии земельного спора о местоположении границ земельного участка
от т.	до т.			
1	2	3	4	5

3. Характеристики уточняемого земельного участка с кадастровым номером _____

№ п/п	Наименование характеристики земельного участка	Значение характеристики
1	2	3
1	Площадь земельного участка ± величина погрешности определения площади ($P \pm \Delta P$), м ²	
2	Формула, примененная для расчета предельной допустимой погрешности определения площади земельного участка (ΔP), м ²	
3	Иные сведения	

Описание местоположения здания, сооружения, объекта незавершенного строительства на земельном участке

1. Сведения о характерных точках контура

вид объекта недвижимости (здание, сооружение, объект незавершенного строительства) _____

кадастровый номер (обозначение) _____

Зона № _____

Номер контура	Номера характерных точек контура	Существующие			Уточненные			Метод определения координат	Средняя квадратическая погрешность определения координат характерной точки (Mt), м	Формулы, примененные для расчета средней квадратической погрешности определения координат характерной точки (Mt), м
		координаты, м		R, м	координаты, м		R, м			
		X	Y		X	Y				
1	2	3	4	5	6	7	8	9	10	11

2. Характеристики здания, сооружения, объекта незавершенного строительства с кадастровым номером (обозначением)

№ п/п	Наименование характеристики	Значение характеристики
1	2	3
1	Вид объекта недвижимости	
2	Ранее присвоенный государственный учетный номер здания, сооружения, объекта незавершенного строительства (кадастровый, инвентарный или условный номер)	
3	Кадастровый номер земельного участка (земельных участков), в границах которого (которых) расположено здание, сооружение, объект незавершенного строительства	
4	Номер кадастрового квартала (кадастровых кварталов), в пределах которого (которых) расположено здание, сооружение, объекта незавершенного строительства	
5	Адрес здания, сооружения, объекта незавершенного строительства	
	Местоположение здания, сооружения, объекта незавершенного строительства	
	Дополнительные сведения о местоположении	
6	Иные сведения	

**Сведения о зданиях, сооружениях, объектах незавершенного строительства,
необходимые для исправления реестровых ошибок в сведениях об описании их местоположения**

1. Сведения о характерных точках контура здания, сооружения, объекта незавершенного строительства

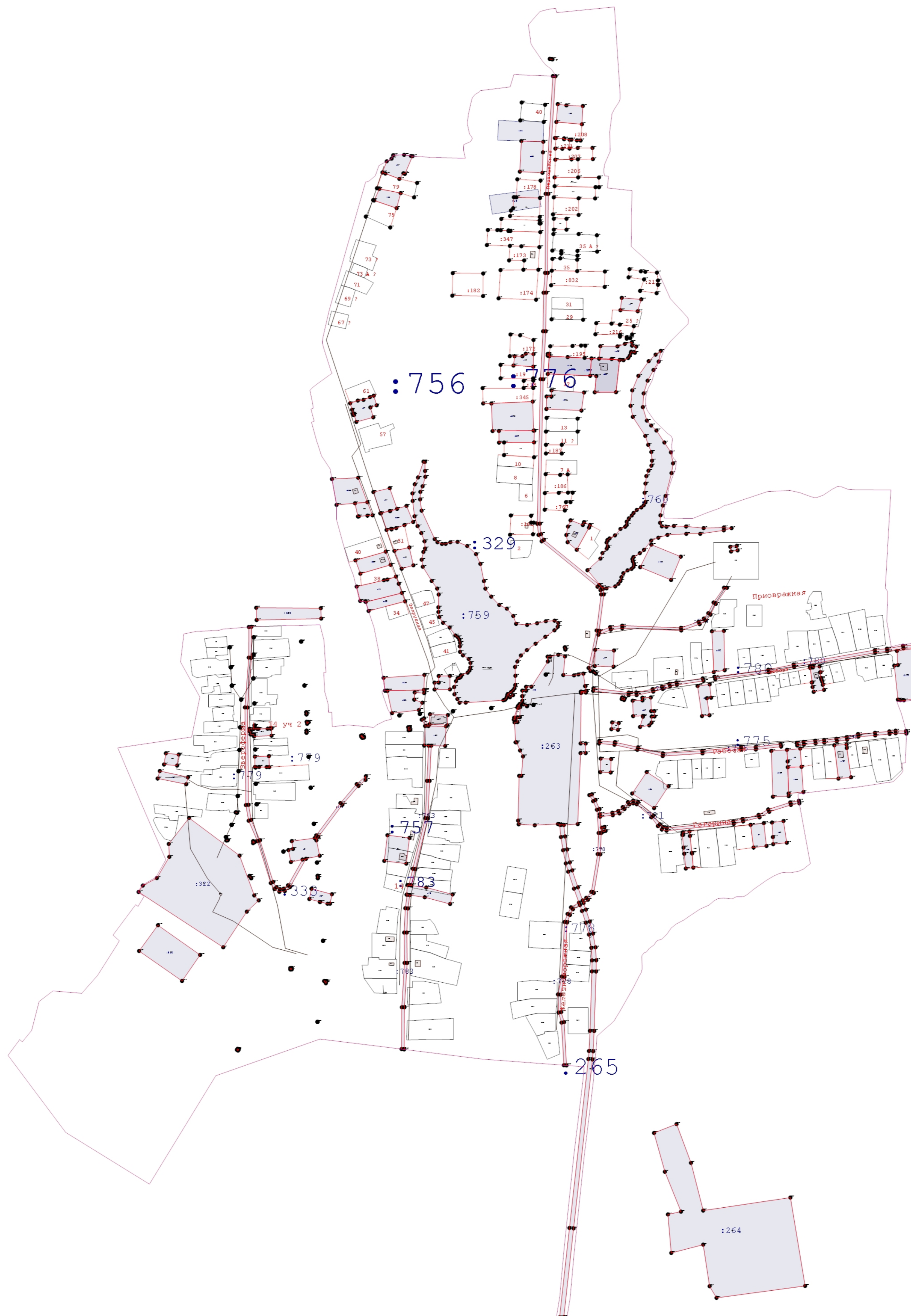
с кадастровым номером _____

Зона № _____

Номер контура	Номера характерных точек контура	Существующие			Уточненные			Метод определения координат	Средняя квадратическая погрешность определения координат характерной точки (Mt), м	Формулы, примененные для расчета средней квадратической погрешности определения координат характерной точки (Mt), м
		координаты, м		R, м	координаты, м		R, м			
		X	Y		X	Y				
1	2	3	4	5	6	7	8	9	10	11

2. Иные сведения о здании, сооружении, объекте незавершенного строительства с кадастровым номером _____

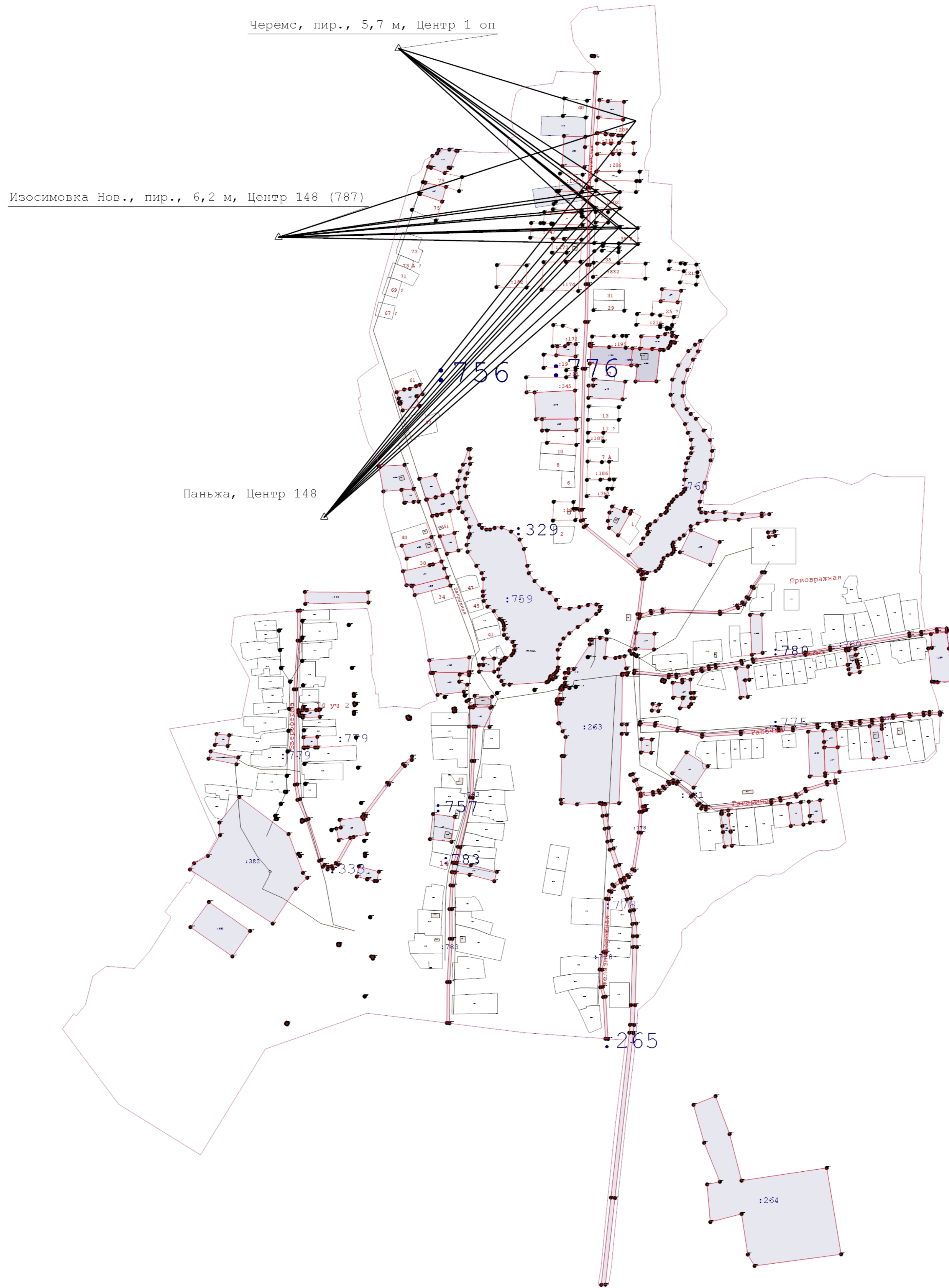
1.












Масштаб 1:5 000

Условные обозначения:

- - Существующая часть границы, имеющиеся в ЕГРН сведения о которой достаточны для определения ее местоположения
- - Вновь образованная часть границы, сведения о которой достаточны для определения ее местоположения
- - Часть контура, образованного проекцией существующего наземного конструктивного элемента здания, сооружения, объекта незавершенного строительства
- - Часть контура, образованного проекцией вновь образованного наземного конструктивного элемента здания, сооружения, объекта незавершенного строительства



Условные обозначения:

-  - Существующая часть границы, имеющиеся в ЕГРН сведения о которой достаточны для определения ее местоположения
-  - вновь образованная часть границы, сведения о которой достаточны для определения ее местоположения
-  - Характерная точка границы, сведения о которой позволяют однозначно определить ее положение на местности
-  - Пункт государственной геодезической сети
-  - Точка съёмочного обоснования
-  - Направления геодезических построений при определении координат характерных точек границ земельного участка
-  - Часть контура, образованного проекцией существующего наземного конструктивного элемента здания, сооружения, объекта незавершенного строительства
-  - Часть контура, образованного проекцией вновь образованного наземного конструктивного элемента здания, сооружения, объекта незавершенного строительства
-  - Характерная точка контура здания, сооружения, объекта незавершенного строительства

АКТ
СОГЛАСОВАНИЯ МЕСТОПОЛОЖЕНИЯ ГРАНИЦ ЗЕМЕЛЬНЫХ УЧАСТКОВ
ПРИ ВЫПОЛНЕНИИ КОМПЛЕКСНЫХ КАДАСТРОВЫХ РАБОТ

13:12:0211002

(наименование субъекта Российской Федерации, муниципального образования, населенного пункта, уникальные учетные номера кадастровых кварталов, а также иные сведения, позволяющие определить местоположение территории, на которой выполняются комплексные кадастровые работы)

Всего листов 3

Лист № 1

№ п/п	Обозначение части (характерной точки) границы		Результат согласования (согласовано / спорное)	Кадастровые номера или обозначения смежных земельных участков	Сведения о лице, представившем возражения	Реквизиты вступившего в законную силу судебного акта
	от т.	до т.				
1	2	3	4	5	6	7
1	н206У	н209У	Согласовано	13:12:0211002:208		
	н206У	н209У		13:12:0211002:211		
2	н209У	н206У	Согласовано	13:12:0211002:208		
3	н206У	н197У	Согласовано	13:12:0211002:211		
4	н197У	н195У	Согласовано	13:12:0211002:211		
	н197У	н195У		13:12:0211002:207		
5	н195У	н209У	Согласовано	13:12:0211002:211		
6	н197У	н193У	Согласовано	13:12:0211002:207		
7	н193У	н192У	Согласовано	13:12:0211002:207		
	н193У	н192У		13:12:0211002:206		
8	н192У	н195У	Согласовано	13:12:0211002:207		
9	н193У	н189У	Согласовано	13:12:0211002:206		
10	н189У	н188У	Согласовано	13:12:0211002:206		
	н189У	н188У		13:12:0211002:205		
11	н188У	н192У	Согласовано	13:12:0211002:206		
12	н189У	н185У	Согласовано	13:12:0211002:205		
13	н185У		Согласовано	13:12:0211002:205		
	н185У			13:12:0211002:204		
14	н185У	н188У	Согласовано	13:12:0211002:205		
15	н182У	н181У	Согласовано	13:12:0211002:204		
	н182У	н181У		13:12:0211002:202		
16	н181У	н182У	Согласовано	13:12:0211002:204		
17	н182У	н181У	Согласовано	13:12:0211002:202		

1	2	3	4	5	6	7
18	н177У	н177У	Согласовано	13:12:0211002:198		
19	н1185У	н1185У	Согласовано	13:12:0211002:832		
20	н214У	н214У	Согласовано	13:12:0211002:213		
21	н224У	н224У	Согласовано	13:12:0211002:216		
22	н170У	н170У	Согласовано	13:12:0211002:195		
23	н146У	н146У	Согласовано	13:12:0211002:187		
24	н145У		Согласовано	13:12:0211002:186		
	н145У			13:12:0211002:767		
25	н145У	н145У	Согласовано	13:12:0211002:186		
26	н145У	н145У	Согласовано	13:12:0211002:767		
27	н95У	н95У	Согласовано	13:12:0211002:162		
28	н101У	н101У	Согласовано	13:12:0211002:165		
29	н134У		Согласовано	13:12:0211002:345		
	н134У			13:12:0211002:18		
30	н134У	н134У	Согласовано	13:12:0211002:345		
31	н134У	н134У	Согласовано	13:12:0211002:18		
32	н150У	н150У	Согласовано	13:12:0211002:19		
33	н105У	н105У	Согласовано	13:12:0211002:172		
34	н115У	н116У	Согласовано	13:12:0211002:174		
35	н116У	н115У	Согласовано	13:12:0211002:174		
	н116У	н115У		13:12:0211002:173		
36	н136У	н136У	Согласовано	13:12:0211002:182		
37	н114У	н115У	Согласовано	13:12:0211002:173		
38	н116У	н119У	Согласовано	13:12:0211002:173		
39	н119У	н114У	Согласовано	13:12:0211002:173		
	н119У	н114У		13:12:0211002:347		
40	н55У	н54У	Согласовано	13:12:0211002:347		
	н55У	н54У		13:12:0211002:11		
41	н54У	н53У	Согласовано	13:12:0211002:347		
42	н53У		Согласовано	13:12:0211002:347		
	н53У			13:12:0211002:11		
43	н53У	н114У	Согласовано	13:12:0211002:347		

1	2	3	4	5	6	7
44	н119У	н55У	Согласовано	13:12:0211002:34 7		
45	н55У	н53У	Согласовано	13:12:0211002:11		
46	н125У	н124У	Согласовано	13:12:0211002:17 9		
	н125У	н124У		13:12:0211002:17 8		
47	н124У	н125У	Согласовано	13:12:0211002:17 9		
48	н125У	н124У	Согласовано	13:12:0211002:17 8		

Председатель согласительной комиссии: _____
 М.П. (подпись) (фамилия, инициалы)