

КАРТА-ПЛАН ТЕРРИТОРИИ

13:12:0132002

(номер кадастрового квартала (номера смежных кадастровых кварталов), являющегося (являющихся) территорией, на которой выполняются комплексные кадастровые работы)

Дата подготовки карты-плана территории 29 июля 2022 г.

Пояснительная записка

1. Сведения о заказчике

Муниципальное учреждение Администрация Ковылкинского муниципального района Республики Мордовия (ОГРН: 1021300890885, ИНН: 1312089775)

(полное наименование органа местного самоуправления муниципального района или городского округа, органа исполнительной власти города федерального значения Москвы, Санкт-Петербурга или Севастополя, основной государственный регистрационный номер, идентификационный номер налогоплательщика)

Постановление № б/н, от 29 июля 2022 г., выдан (составлен) Администрация Ковылкинского муниципального района Республики Мордовия

(сведения об утверждении карты-плана территории)

2. Сведения о кадастровом инженерере

Фамилия, имя, отчество (при наличии отчества): Садыкова Гульназ Рафыковна

Страховой номер индивидуального лицевого счета: 10780389968

Контактный телефон: раб.: +79872900307

Адрес электронной почты и почтовый адрес, по которым осуществляется связь с кадастровым инженером: rmkkkr@mail.ru
420081, Республика Татарстан, г. Казань, ул. Шуртыгина, д.3 помещение №21 (2 этаж)

Наименование саморегулируемой организации кадастровых инженеров (СРО), членом которой является кадастровый инженер:

Номер регистрации в государственном реестре лиц, осуществляющих кадастровую деятельность: 6 408

Сокращенное наименование юридического лица, если кадастровый инженер является работником юридического лица:

"Центр экспертизы и кадастра"

3. Основания выполнения комплексных кадастровых работ

№ 0809500000322000509_111920, от 19 апреля 2022 г., выдан (составлен) Администрация Ковылкинского муниципального района Республики Мордовия

(наименование и реквизиты государственного или муниципального контракта на выполнение комплексных кадастровых работ)

4. Перечень документов, использованных при подготовке карты-плана территории

№ п/п	Наименование документа	Реквизиты документа
1	2	3

1	2	3
1	Кадастровый план территории	№ КУВИ-001/2022-58703676, от 19 апреля 2022 г., выдан (составлен) Филиал Федерального государственного бюджетного учреждения "Федеральная кадастровая палата Федеральной службы государственной регистрации, кадастра и картографии" по Республике Мордовия
2	Газета Ковылкинского муниципального района Республики Мордовия "Голос Примокшанья"	№ № 15 (13059), от 22 апреля 2022 г., выдан (составлен) Газета Ковылкинского муниципального района Республики Мордовия
3	Письмо	№ 1347, от 22 июня 2022 г., выдан (составлен) Министерство строительства и архитектуры Республики Мордовия
4	Выписка о пунктах государственной геодезической сети	№ 111/7891, от 15 июня 2022 г.

5. Сведения о геодезической основе, использованной при подготовке карты-плана территории

Система координат МСК-13, зона 1

№ п/п	Название пункта и тип знака геодезической сети	Класс геодезической сети	Координаты, м		Сведения о состоянии на 29 июня 2022 г.		
			X	Y	наружного знака пункта	центра знака	марки
1	2	3	4	5	6	7	8
1	Изосимовка Нов., пир.	4	383 219,35	1 199 597,32	Утрачен	Сохранился	Сохранился
2	Паньжа, -		367 545,94	1 201 331,12			
3	Черемис, пир.	3	398 421,44	1 197 573,10			

6. Сведения о средствах измерений

№ п/п	Наименование прибора (инструмента, аппаратуры)	Сведения об утверждении типа измерений	Реквизиты свидетельства о поверке прибора (инструмента, аппаратуры)
1	2	3	4
1	Аппаратура геодезическая спутниковая PrinCe i80		№С-ВИОМ/15-06-2022/163783679 от 15.06.2022 г.

7. Пояснения к разделам карты-плана территории

Сведения об уточняемых земельных участках

1. Сведения о характерных точках границы уточняемого земельного участка с кадастровым номером 13:12:0132002:26

Зона № 1

Обозначение характерных точек границ	Существующие координаты, м		Уточненные координаты, м		Метод определения координат	Средняя квадратическая погрешность определения координат характерной точки (Mt), м	Формулы, примененные для расчета средней квадратической погрешности определения координат характерной точки (Mt), м
	X	Y	X	Y			
1	2	3	4	5	6	7	8
н3128У	—	—	377 881,33	1 203 621,23	Метод спутниковых геодезических измерений (определений)	0,10	—
н3129У	—	—	377 935,49	1 203 646,69			
н3130У	—	—	377 974,68	1 203 665,11			
н3131У	—	—	377 962,36	1 203 692,60			
н3132У	—	—	377 920,72	1 203 673,33			
н3133У	—	—	377 911,52	1 203 668,59			
н3134У	—	—	377 897,01	1 203 661,11			
н3135У	—	—	377 883,97	1 203 655,03			
н3136У	—	—	377 877,48	1 203 651,64			
н3137У	—	—	377 868,31	1 203 647,76			
н3128У	—	—	377 881,33	1 203 621,23			

2. Сведения о частях границ уточняемого земельного участка с кадастровым номером 13:12:0132002:26

Обозначение части границ		Горизонтальное проложение (S), м	Описание прохождения части границ	Отметка о наличии земельного спора о местоположении границ земельного участка
от т.	до т.			
1	2	3	4	5
нЗ128У	нЗ129У	59,85	по меже	—
нЗ129У	нЗ130У	43,30		
нЗ130У	нЗ131У	30,12		
нЗ131У	нЗ132У	45,88		
нЗ132У	нЗ133У	10,35		
нЗ133У	нЗ134У	16,32		
нЗ134У	нЗ135У	14,39		
нЗ135У	нЗ136У	7,32		
нЗ136У	нЗ137У	9,96		
нЗ137У	нЗ128У	29,55		

3. Общие сведения об уточняемом земельном участке с кадастровым номером 13:12:0132002:26

№ п/п	Наименование характеристики земельного участка	Значение характеристики
1	2	3
1	Адрес земельного участка	Республика Мордовия, Ковылкинский район, п. Калинина, ул. Калинина, дом 13
	Местоположение земельного участка (при отсутствии присвоенного адреса)	—
	Дополнительные сведения о местоположении земельного участка	—
2	Площадь земельного участка ± величина погрешности определения площади ($P \pm \Delta P$), м ²	3100 ± 19
3	Формула, примененная для расчета предельной допустимой погрешности определения площади земельного участка (ΔP), м ²	$3,5 * 0,10 * \sqrt{(3\ 100,00)} = 19$
4	Площадь земельного участка согласно сведениям Единого государственного реестра недвижимости ($P_{\text{кад}}$), м ²	3 100
5	Оценка расхождения P и $P_{\text{кад}}$ ($P - P_{\text{кад}}$), м ²	0
6	Предельный минимальный и максимальный размеры земельного участка ($P_{\text{мин}}$ и $P_{\text{макс}}$), м ²	$P_{\text{мин}} = \text{—}$ $P_{\text{макс}} = \text{—}$
7	Кадастровый или иной номер (обозначение) здания, сооружения, объекта незавершенного строительства, расположенного на земельном участке	—
8	Иные сведения	—

1. Сведения о характерных точках границы уточняемого земельного участка с кадастровым номером 13:12:0132002:3

Зона № 1							
Обозначение характерных точек границ	Существующие координаты, м		Уточненные координаты, м		Метод определения координат	Средняя квадратическая погрешность определения координат характерной точки (Mt), м	Формулы, примененные для расчета средней квадратической погрешности определения координат характерной точки (Mt), м
	X	Y	X	Y			
1	2	3	4	5	6	7	8
н3097У	—	—	377 923,19	1 203 534,91	Метод спутниковых геодезических измерений (определений)	0,10	—
н3084У	—	—	377 941,68	1 203 542,68			
н3085У	—	—	377 951,31	1 203 546,51			
н3086У	—	—	377 958,17	1 203 549,74			
н3087У	—	—	377 963,06	1 203 552,04			
н3088У	—	—	377 969,67	1 203 554,58			
н3098У	—	—	378 006,77	1 203 570,39			
н3099У	—	—	378 001,65	1 203 583,86			
н3100У	—	—	377 950,48	1 203 560,32			
н3101У	—	—	377 941,02	1 203 556,33			
н3102У	—	—	377 917,39	1 203 547,24			
н3103У	—	—	377 920,83	1 203 539,44			
н3097У	—	—	377 923,19	1 203 534,91			

2. Сведения о частях границ уточняемого земельного участка с кадастровым номером 13:12:0132002:3

Обозначение части границ		Горизонтальное проложение (S), м	Описание прохождения части границ	Отметка о наличии земельного спора о местоположении границ земельного участка
от т.	до т.			
1	2	3	4	5
н3097У	н3084У	20,06	по меже	—
н3084У	н3085У	10,36		
н3085У	н3086У	7,58		
н3086У	н3087У	5,40		
н3087У	н3088У	7,08		
н3088У	н3098У	40,33		
н3098У	н3099У	14,41		
н3099У	н3100У	56,32		
н3100У	н3101У	10,27		
н3101У	н3102У	25,32		
н3102У	н3103У	8,52		
н3103У	н3097У	5,11		

3. Общие сведения об уточняемом земельном участке с кадастровым номером 13:12:0132002:3

№ п/п	Наименование характеристики земельного участка	Значение характеристики
1	2	3
1	Адрес земельного участка	Республика Мордовия, Ковылкинский район, п. Калинина, ул. Калинина, 5 А
	Местоположение земельного участка (при отсутствии присвоенного адреса)	—
	Дополнительные сведения о местоположении земельного участка	—
2	Площадь земельного участка ± величина погрешности определения площади (P ± ΔP), м ²	1226 ± 12
3	Формула, примененная для расчета предельной допустимой погрешности определения площади земельного участка (ΔP), м ²	$3,5 * 0,10 * \sqrt{(1\ 226,00)} = 12$
4	Площадь земельного участка согласно сведениям Единого государственного реестра недвижимости (P _{кад}), м ²	1 226
5	Оценка расхождения P и P _{кад} (P - P _{кад}), м ²	0
6	Предельный минимальный и максимальный размеры земельного участка (P _{мин} и P _{макс}), м ²	P _{мин} = — P _{макс} = —

1	2	3
7	Кадастровый или иной номер (обозначение) здания, сооружения, объекта незавершенного строительства, расположенного на земельном участке	—
8	Иные сведения	—

1. Сведения о характерных точках границы уточняемого земельного участка с кадастровым номером 13:12:0132002:61

Зона № 1

Обозначение характерных точек границ	Существующие координаты, м		Уточненные координаты, м		Метод определения координат	Средняя квадратическая погрешность определения координат характерной точки (Mt), м	Формулы, примененные для расчета средней квадратической погрешности определения координат характерной точки (Mt), м
	X	Y	X	Y			
1	2	3	4	5	6	7	8
н3111У	—	—	377 900,56	1 203 580,98	Метод спутниковых геодезических измерений (определений)	0,10	—
н3112У	—	—	377 925,06	1 203 592,91			
н3113У	—	—	377 922,23	1 203 597,56			
н3114У	—	—	377 927,06	1 203 599,64			
н3115У	—	—	377 923,99	1 203 606,77			
н3116У	—	—	377 934,54	1 203 611,31			
н3117У	—	—	377 943,83	1 203 613,60			
н3118У	—	—	377 946,73	1 203 614,99			
н3119У	—	—	377 946,85	1 203 614,75			
н3120У	—	—	377 958,16	1 203 618,96			

1	2	3	4	5	6	7	8
н3121У	—	—	377 961,22	1 203 620,26	Метод спутниковых геодезических измерений (определений)	0,10	—
н3122У	—	—	377 973,26	1 203 588,57			
н3126У	—	—	377 970,93	1 203 587,52			
н3123У	—	—	377 961,35	1 203 583,93			
н3124У	—	—	377 943,58	1 203 578,00			
н3125У	—	—	377 908,91	1 203 562,73			
н3111У	—	—	377 900,56	1 203 580,98			

2. Сведения о частях границ уточняемого земельного участка с кадастровым номером 13:12:0132002:61

Обозначение части границ		Горизонтальное проложение (S), м	Описание прохождения части границ	Отметка о наличии земельного спора о местоположении границ земельного участка
от т. 1	до т. 2			
н3111У	н3112У	27,25	по меже	—
н3112У	н3113У	5,44		
н3113У	н3114У	5,26		
н3114У	н3115У	7,76		
н3115У	н3116У	11,49		
н3116У	н3117У	9,57		
н3117У	н3118У	3,22		
н3118У	н3119У	0,27		
н3119У	н3120У	12,07		
н3120У	н3121У	3,32		
н3121У	н3122У	33,90		
н3122У	н3126У	2,56		
н3126У	н3123У	10,23		
н3123У	н3124У	18,73		
н3124У	н3125У	37,88		
н3125У	н3111У	20,07		

3. Общие сведения об уточняемом земельном участке с кадастровым номером 13:12:0132002:61

№ п/п	Наименование характеристики земельного участка	Значение характеристики
1	2	3
1	Адрес земельного участка	Республика Мордовия, Ковылкинский район, п. Калинина, ул. Калинина, дом 9
	Местоположение земельного участка (при отсутствии присвоенного адреса)	—
	Дополнительные сведения о местоположении земельного участка	—
2	Площадь земельного участка ± величина погрешности определения площади ($P \pm \Delta P$), м ²	2000 ± 16
3	Формула, примененная для расчета предельной допустимой погрешности определения площади земельного участка (ΔP), м ²	$3,5 * 0,10 * \sqrt{(2\ 000,00)} = 16$
4	Площадь земельного участка согласно сведениям Единого государственного реестра недвижимости ($P_{\text{кад}}$), м ²	2 000
5	Оценка расхождения P и $P_{\text{кад}}$ ($P - P_{\text{кад}}$), м ²	0
6	Предельный минимальный и максимальный размеры земельного участка ($P_{\text{мин}}$ и $P_{\text{макс}}$), м ²	$P_{\text{мин}} = \text{—}$ $P_{\text{макс}} = \text{—}$
7	Кадастровый или иной номер (обозначение) здания, сооружения, объекта незавершенного строительства, расположенного на земельном участке	—
8	Иные сведения	—

1. Сведения о характерных точках границы уточняемого земельного участка с кадастровым номером 13:12:0132002:89

Зона № <u>1</u>							
Обозначение характерных точек границ	Существующие координаты, м		Уточненные координаты, м		Метод определения координат	Средняя квадратическая погрешность определения координат характерной точки (M_t), м	Формулы, примененные для расчета средней квадратической погрешности определения координат характерной точки (M_t), м
	X	Y	X	Y			
1	2	3	4	5	6	7	8
н3096У	—	—	377 929,59	1 203 520,82	Метод спутниковых геодезических измерений (определений)	0,10	—
н3095У	—	—	377 948,93	1 203 529,05			

1	2	3	4	5	6	7	8
н3094У	—	—	377 954,12	1 203 531,57	Метод спутниковых геодезических измерений (определений)	0,10	—
н3093У	—	—	377 964,70	1 203 535,44			
н3092У	—	—	377 971,39	1 203 538,61			
н3104У	—	—	378 016,44	1 203 557,22			
н3105У	—	—	378 022,11	1 203 541,64			
н3106У	—	—	378 009,86	1 203 536,93			
н3107У	—	—	377 978,91	1 203 524,19			
н3108У	—	—	377 959,59	1 203 516,60			
н3109У	—	—	377 935,72	1 203 506,76			
н3110У	—	—	377 929,10	1 203 520,61			
н3096У	—	—	377 929,59	1 203 520,82			

2. Сведения о частях границ уточняемого земельного участка с кадастровым номером 13:12:0132002:89

Обозначение части границ		Горизонтальное проложение (S), м	Описание прохождения части границ	Отметка о наличии земельного спора о местоположении границ земельного участка
от т.	до т.			
1	2	3	4	5
н3096У	н3095У	21,02	по меже	—
н3095У	н3094У	5,77		
н3094У	н3093У	11,27		
н3093У	н3092У	7,40		
н3092У	н3104У	48,74		
н3104У	н3105У	16,58		
н3105У	н3106У	13,12		
н3106У	н3107У	33,47		

1	2	3	4	5
н3107У	н3108У	20,76	по меже	—
н3108У	н3109У	25,82		
н3109У	н3110У	15,35		
н3110У	н3096У	0,53		

3. Общие сведения об уточняемом земельном участке с кадастровым номером 13:12:0132002:89

№ п/п	Наименование характеристики земельного участка	Значение характеристики
1	2	3
1	Адрес земельного участка	Республика Мордовия, Ковылкинский район, п. Калинина, ул. Калинина, д. 3
	Местоположение земельного участка (при отсутствии присвоенного адреса)	—
	Дополнительные сведения о местоположении земельного участка	—
2	Площадь земельного участка ± величина погрешности определения площади ($P \pm \Delta P$), м ²	1500 ± 14
3	Формула, примененная для расчета предельной допустимой погрешности определения площади земельного участка (ΔP), м ²	$3,5 * 0,10 * \sqrt{(1\ 500,00)} = 14$
4	Площадь земельного участка согласно сведениям Единого государственного реестра недвижимости ($P_{\text{кад}}$), м ²	1 500
5	Оценка расхождения P и $P_{\text{кад}}$ ($P - P_{\text{кад}}$), м ²	0
6	Предельный минимальный и максимальный размеры земельного участка ($P_{\text{мин}}$ и $P_{\text{макс}}$), м ²	$P_{\text{мин}} = \text{—}$ $P_{\text{макс}} = \text{—}$
7	Кадастровый или иной номер (обозначение) здания, сооружения, объекта незавершенного строительства, расположенного на земельном участке	—
8	Иные сведения	—

Сведения об образуемых земельных участках

1. Сведения о характерных точках границ образуемых земельных участков

Обозначение земельного участка _____

Зона № _____

Обозначение характерных точек границ	Координаты, м		Метод определения координат	Средняя квадратическая погрешность определения координат характерной точки (Mt), м	Формулы, примененные для расчета средней квадратической погрешности определения координат характерной точки (Mt), м
	X	Y			
1	2	3	4	5	6

2. Сведения о частях границ образуемых земельных участков

Обозначение земельного участка _____

Обозначение части границ		Горизонтальное проложение (S), м	Описание прохождения части границ	Отметка о наличии земельного спора о местоположении границ земельного участка
от т.	до т.			
1	2	3	4	5

3. Общие сведения об образуемых земельных участках

Обозначение земельного участка _____

№ п/п	Наименование характеристики земельного участка	Значение характеристики
1	2	3
1	Адрес земельного участка	
2	Категория земель	
3	Вид разрешенного использования	
4	Площадь земельного участка ± величина погрешности определения площади ($P \pm \Delta P$), м ²	
5	Формула, примененная для расчета предельной допустимой погрешности определения площади земельного участка (ΔP), м ²	
6	Предельный минимальный и максимальный размеры земельного участка (Pмин) и (Pмакс), м ²	Pмин = Pмакс =
7	Кадастровый или иной номер (обозначение) здания, сооружения, объекта незавершенного строительства, расположенного на земельном участке	

1	2	3
8	Кадастровые номера исходных земельных участков	
	Иное	
9	Иные сведения	
4. Сведения о земельных участках, посредством которых обеспечивается доступ (проход или проезд от земельных участков общего пользования) к образуемым земельным участкам		
№ п/п	Кадастровый номер или обозначение земельного участка, для которого обеспечивается доступ	Кадастровый номер или обозначение земельного участка, посредством которого обеспечивается доступ
1	2	3

**Сведения об уточняемых земельных участках,
необходимые для исправления реестровых ошибок в сведениях о местоположении их границ**

1. Сведения о характерных точках границы уточняемого земельного участка с кадастровым номером _____

Зона № _____

Обозначение характерных точек границ	Существующие координаты, м		Уточненные координаты, м		Метод определения координат	Средняя квадратическая погрешность определения координат характерной точки (Mt), м	Формулы, примененные для расчета средней квадратической погрешности определения координат характерной точки (Mt), м
	X	Y	X	Y			
1	2	3	4	5	6	7	8

2. Сведения о частях границ уточняемого земельного участка с кадастровым номером _____

Обозначение части границ		Горизонтальное проложение (S), м	Описание прохождения части границ	Отметка о наличии земельного спора о местоположении границ земельного участка
от т.	до т.			
1	2	3	4	5

3. Характеристики уточняемого земельного участка с кадастровым номером _____

№ п/п	Наименование характеристики земельного участка	Значение характеристики
1	2	3
1	Площадь земельного участка ± величина погрешности определения площади ($P \pm \Delta P$), м ²	
2	Формула, примененная для расчета предельной допустимой погрешности определения площади земельного участка (ΔP), м ²	
3	Иные сведения	

Описание местоположения здания, сооружения, объекта незавершенного строительства на земельном участке

1. Сведения о характерных точках контура

вид объекта недвижимости (здание, сооружение, объект незавершенного строительства) _____

кадастровый номер (обозначение) _____

Зона № _____

Номер контура	Номера характерных точек контура	Существующие			Уточненные			Метод определения координат	Средняя квадратическая погрешность определения координат характерной точки (Mt), м	Формулы, примененные для расчета средней квадратической погрешности определения координат характерной точки (Mt), м
		координаты, м		R, м	координаты, м		R, м			
		X	Y		X	Y				
1	2	3	4	5	6	7	8	9	10	11

2. Характеристики здания, сооружения, объекта незавершенного строительства с кадастровым номером (обозначением) _____

№ п/п	Наименование характеристики	Значение характеристики
1	2	3
1	Вид объекта недвижимости	
2	Ранее присвоенный государственный учетный номер здания, сооружения, объекта незавершенного строительства (кадастровый, инвентарный или условный номер)	
3	Кадастровый номер земельного участка (земельных участков), в границах которого (которых) расположено здание, сооружение, объект незавершенного строительства	
4	Номер кадастрового квартала (кадастровых кварталов), в пределах которого (которых) расположено здание, сооружение, объекта незавершенного строительства	
5	Адрес здания, сооружения, объекта незавершенного строительства	
	Местоположение здания, сооружения, объекта незавершенного строительства	
	Дополнительные сведения о местоположении	
6	Иные сведения	

**Сведения о зданиях, сооружениях, объектах незавершенного строительства,
необходимые для исправления реестровых ошибок в сведениях об описании их местоположения**

1. Сведения о характерных точках контура здания, сооружения, объекта незавершенного строительства

с кадастровым номером _____

Зона № _____

Номер контура	Номера характерных точек контура	Существующие			Уточненные			Метод определения координат	Средняя квадратическая погрешность определения координат характерной точки (Mt), м	Формулы, примененные для расчета средней квадратической погрешности определения координат характерной точки (Mt), м
		координаты, м		R, м	координаты, м		R, м			
		X	Y		X	Y				
1	2	3	4	5	6	7	8	9	10	11

2. Иные сведения о здании, сооружении, объекте незавершенного строительства с кадастровым номером _____










1.

Схема границ земельных участков



Масштаб 1:2 000

Условные обозначения:









-  - Прекращающая существование точка, сведения о которой позволяют однозначно определить ее местоположение
-  - Образующая точка, сведения о которой позволяют однозначно определить ее местоположение
-  - Существующая часть границы, имеющиеся в ЕГРН сведения о которой достаточны для определения ее местоположения
-  - вновь образованная часть границы, сведения о которой достаточны для определения ее местоположения
-  - Часть контура, образованного проекцией существующего наземного конструктивного элемента здания, сооружения, объекта незавершенного строительства
-  - Кадастровый номер земельного участка
-  - Зона с особыми условиями использования территории ЗОУИП13:00-6.306
-  - Граница кадастрового квартала
-  - Кадастровый квартал

Изосимовка Нов. Черемис

Паньжа

173
170
146

Условные обозначения:

-  - Прекращающая существование точка, сведения о которой позволяют однозначно определить ее местоположение
-  - Образующая точка, сведения о которой позволяют однозначно определить ее местоположение
-  - Существующая часть границы, имеющиеся в ЕГРН сведения о которой достаточны для определения ее местоположения
-  - вновь образованная часть границы, сведения о которой достаточны для определения ее местоположения
-  - Пункт государственной геодезической сети
-  - Характерная точка контура здания, сооружения, объекта незавершенного строительства
-  - Характерная точка пересечения контура здания, сооружения, объекта незавершенного строительства с контуром (контурами) иных зданий, сооружений, объектов незавершенного строительства
-  - Кадастровый номер земельного участка

АКТ
СОГЛАСОВАНИЯ МЕСТОПОЛОЖЕНИЯ ГРАНИЦ ЗЕМЕЛЬНЫХ УЧАСТКОВ
ПРИ ВЫПОЛНЕНИИ КОМПЛЕКСНЫХ КАДАСТРОВЫХ РАБОТ

13:12:0132002

(наименование субъекта Российской Федерации, муниципального образования, населенного пункта, уникальные учетные номера кадастровых кварталов, а также иные сведения, позволяющие определить местоположение территории, на которой выполняются комплексные кадастровые работы)

№ п/п	Обозначение части (характерной точки) границы		Результат согласования (согласовано / спорное)	Кадастровые номера или обозначения смежных земельных участков	Сведения о лице, представившем возражения	Реквизиты вступившего в законную силу судебного акта
	от т.	до т.				
1	2	3	4	5	6	7
1	н3128У	н3128У	Согласовано	13:12:0132002:26		
2	н3097У	н3097У	Согласовано	13:12:0132002:3		
3	н3111У	н3111У	Согласовано	13:12:0132002:61		
4	н3096У	н3096У	Согласовано	13:12:0132002:89		

Председатель согласительной комиссии: _____

М.П.

(подпись)

(фамилия, инициалы)