

КАРТА-ПЛАН ТЕРРИТОРИИ

13:12:0323002

(номер кадастрового квартала (номера смежных кадастровых кварталов), являющегося (являющихся) территорией, на которой выполняются комплексные кадастровые работы)

Дата подготовки карты-плана территории 27 июля 2022 г.

Пояснительная записка

1. Сведения о заказчике

Администрация Ковылкинского муниципального района Республики Мордовия (ОГРН: 1021300890885, ИНН: 1312089775)

(полное наименование органа местного самоуправления муниципального района или городского округа, органа исполнительной власти города федерального значения Москвы, Санкт-Петербурга или Севастополя, основной государственный регистрационный номер, идентификационный номер налогоплательщика)

Постановление № б/н, от 7 июля 2022 г., выдан (составлен) Администрация Ковылкинского муниципального района Республики Мордовия

(сведения об утверждении карты-плана территории)

2. Сведения о кадастровом инженерере

Фамилия, имя, отчество (при наличии отчества): Россомахина Ирина Николаевна

Страховой номер индивидуального лицевого счета: 07823625482

Контактный телефон: раб.: 89872900307

Адрес электронной почты и почтовый адрес, по которым осуществляется связь с кадастровым инженером: irish_185@mail.ru
420081, Республика Татарстан, город Казань, улица Шуртыгина, дом 3, помещение №21 (2 этаж)

Наименование саморегулируемой организации кадастровых инженеров (СРО), членом которой является кадастровый инженер:
СРО "Ассоциация кадастровых инженеров"

Номер регистрации в государственном реестре лиц, осуществляющих кадастровую деятельность: 17 846

Сокращенное наименование юридического лица, если кадастровый инженер является работником юридического лица:
ООО «Центр экспертизы и кадастра»

3. Основания выполнения комплексных кадастровых работ

№ 0809500000322000509_111920, от 19 апреля 2022 г., выдан (составлен) Администрация Ковылкинского муниципального района Республики Мордовия

(наименование и реквизиты государственного или муниципального контракта на выполнение комплексных кадастровых работ)

4. Перечень документов, использованных при подготовке карты-плана территории

№ п/п	Наименование документа	Реквизиты документа
1	2	3
1	Газета "Голос Промокшанья"	№ 15(13059), от 22 апреля 2022 г., выдан (составлен) Газета Ковылкинского муниципального района Республики Мордовия

1	2	3
2	Письмо	№ 1347, от 20 июня 2022 г., выдан (составлен) Министерство строительства и архитектуры Республики Мордовия
3	Выписка о пунктах государственной геодезической сети	№ 111/7891, от 15 июня 2022 г., выдан (составлен) Федеральное государственное бюджетное учреждение "Федеральный научно-технический центр геодезии, картографии и инфраструктуры пространственных данных"
4	Похозяйственная книга	№ б/н, от 1 января 2018 г., выдан (составлен) Администрация Ковылкинского муниципального района Республики Мордовия
5	Кадастровый план территории	№ КУВИ-001/2022-58704260, от 19 апреля 2022 г., выдан (составлен) Филиал Федерального государственного бюджетного учреждения "Федеральная кадастровая палата Федеральной службы государственной регистрации, кадастра и картографии" по Республике Мордовия

5. Сведения о геодезической основе, использованной при подготовке карты-плана территории

Система координат МСК-13, зона 1

№ п/п	Название пункта и тип знака геодезической сети	Класс геодезической сети	Координаты, м		Сведения о состоянии на 29 июня 2022 г.		
			X	Y	наружного знака пункта	центра знака	марки
1	2	3	4	5	6	7	8
1	Черемис, пир	3	398 421,44	1 197 573,10	Утрачен	Сохранился	Сохранился
2	Изосимовка Нов., пир	4	383 219,35	1 199 597,32			
3	Паньжа, пир		367 545,94	1 201 331,12			

6. Сведения о средствах измерений

№ п/п	Наименование прибора (инструмента, аппаратуры)	Сведения об утверждении типа измерений	Реквизиты свидетельства о поверке прибора (инструмента, аппаратуры)
1	2	3	4
1			

7. Пояснения к разделам карты-плана территории

Пояснительная записка

Комплексные кадастровые работы (далее – ККР) были проведены в отношении объектов, расположенных на территории кадастрового квартала 13:12:0323002. Комплексные кадастровые работы были проведены на основании Муниципального контракта №0809500000322000509_111920 на выполнение комплексных кадастровых работ на территории Ковылкинского муниципального района Республики Мордовия от 19.04.2022г., а также на основании Договора субподряда на выполнение комплексных кадастровых работ от 19.04.2022г.

Правила землепользования и застройки Рыбкинского сельского поселения Ковылкинского муниципального района Республики Мордовия утверждены Решением Совета депутатов Рыбкинского сельского поселения от 25.04.2012 №4, информация размещена <https://fgistp.economy.gov.ru>.

Согласно части 3 статьи 42.8 Закона №221-ФЗ, в ходе выполнения ККР о отношении кадастрового квартала 13:12:0323002 при уточнении местоположения границ земельных участков (в том числе в целях исправления реестровой ошибки в описании местоположения границ земельного участка) их площадь не уменьшалась более чем на 10%, увеличивалась не более чем на величину предельного минимального размера земельного участка, установленного ПЗЗ для определенных территориальных зон, не увеличивалась более чем на 10%, если предельный минимальный размер не установлен.

В ходе проведения работ также использовались материалы технической инвентаризации и перечень ранее учтенных земельных участков в границах кадастрового квартала 13:12:0323002.

Сведения о кадастровом инженеру: фамилия, имя, отчество (отчество при наличии) – Россомахина Ирина Николаевна; Страховой номер индивидуального лицевого счета в си-стеме обязательного пенсионного страхования Российской Федерации (СНИЛС) – 078-236-254 82; Уникальный регистрационный номер члена саморегулируемой организации кадастровых инженеров в реестре членов саморегулируемой организации кадастровых инженеров и дата внесения сведений о физическом лице в такой реестр – 17846 от 01.12.2011г.; Контактный телефон: 89172340414; Почтовый адрес и адрес электронной почты, по которым осуществляется связь с кадастровым инженером: РТ, г. Казань, ул. Шуртыгина, д.3, помещение 21 (2 этаж); irish_185@mail.ru; Сокращенное наименование юридического лица, работником которого является кадастровый инженер: ООО «Центр экспертизы и кадастра», расположенное по адресу: РТ, г. Казань, ул. Шуртыгина, д.3, помещение 21 (2 этаж); Наименование саморегулируемой организации кадастровых ин-женеров, членом которой является кадастровый инженер СРО "Ассоциация кадастровых инженеров Поволжья" (реестровый № 009); Номер и дата заключения договора на выпол-нение кадастровых работ: Договор субподряда на выполнение комплексных кадастровых работ №б/н от «19» апреля 2022

Сведения об уточняемых земельных участках

1. Сведения о характерных точках границы уточняемого земельного участка с кадастровым номером 13:12:0323002:1

Зона № 1

Обозначение характерных точек границ	Существующие координаты, м		Уточненные координаты, м		Метод определения координат	Средняя квадратическая погрешность определения координат характерной точки (Mt), м	Формулы, примененные для расчета средней квадратической погрешности определения координат характерной точки (Mt), м
	X	Y	X	Y			
1	2	3	4	5	6	7	8
3668	—	—	393 561,43	1 197 003,01	—	—	—
3669	—	—	393 573,70	1 197 002,99			
3670	—	—	393 574,13	1 197 014,38			
3671	—	—	393 575,42	1 197 014,38			
3672	—	—	393 575,42	1 197 017,08			
3673	—	—	393 579,62	1 197 017,08			
3674	—	—	393 580,16	1 197 101,09			
3675	—	—	393 556,38	1 197 101,25			
3676	—	—	393 556,32	1 197 003,01			
3668	—	—	393 561,43	1 197 003,01			

2. Сведения о частях границ уточняемого земельного участка с кадастровым номером 13:12:0323002:1

Обозначение части границ		Горизонтальное проложение (S), м	Описание прохождения части границ	Отметка о наличии земельного спора о местоположении границ земельного участка
от т.	до т.			
1	2	3	4	5
3668	3669	12,27	—	—
3669	3670	11,40		
3670	3671	1,29		
3671	3672	2,70		
3672	3673	4,20		
3673	3674	84,01		
3674	3675	23,78		
3675	3676	98,24		
3676	3668	5,11		

3. Общие сведения об уточняемом земельном участке с кадастровым номером 13:12:0323002:1

№ п/п	Наименование характеристики земельного участка	Значение характеристики
1	2	3
1	Адрес земельного участка	Республика Мордовия, Ковылкинский район, с. Малый Азясь
	Местоположение земельного участка (при отсутствии присвоенного адреса)	—
	Дополнительные сведения о местоположении земельного участка	—
2	Площадь земельного участка ± величина погрешности определения площади ($P \pm \Delta P$), м ²	2231 ± 17
3	Формула, примененная для расчета предельной допустимой погрешности определения площади земельного участка (ΔP), м ²	$3,5 * 0,10 * \sqrt{(2\ 231,00)} = 17$
4	Площадь земельного участка согласно сведениям Единого государственного реестра недвижимости (Ркад), м ²	2 231
5	Оценка расхождения P и Ркад ($P - P_{кад}$), м ²	0
6	Предельный минимальный и максимальный размеры земельного участка (Рмин и Рмакс), м ²	Рмин = — Рмакс = —
7	Кадастровый или иной номер (обозначение) здания, сооружения, объекта незавершенного строительства, расположенного на земельном участке	—
8	Иные сведения	—

1. Сведения о характерных точках границы уточняемого земельного участка с кадастровым номером 13:12:0323002:275

Зона № <u>1</u>							
Обозначение характерных точек границ	Существующие координаты, м		Уточненные координаты, м		Метод определения координат	Средняя квадратическая погрешность определения координат характерной точки (Mt), м	Формулы, примененные для расчета средней квадратической погрешности определения координат характерной точки (Mt), м
	X	Y	X	Y			
1	2	3	4	5	6	7	8
3681	—	—	394 505,87	1 196 910,00	—	—	—
3682	—	—	394 506,35	1 196 940,53			
3683	—	—	394 514,61	1 197 049,04			
3684	—	—	394 492,47	1 197 052,03			

1	2	3	4	5	6	7	8
3697	—	—	394 489,96	1 197 014,95	—	—	—
3685	—	—	394 486,68	1 196 965,79			
3686	—	—	394 483,74	1 196 931,21			
3687	—	—	394 482,74	1 196 924,74			
3688	—	—	394 482,44	1 196 914,26			
3689	—	—	394 482,08	1 196 910,94			
3681	—	—	394 505,87	1 196 910,00			

2. Сведения о частях границ уточняемого земельного участка с кадастровым номером 13:12:0323002:275

Обозначение части границ		Горизонтальное проложение (S), м	Описание прохождения части границ	Отметка о наличии земельного спора о местоположении границ земельного участка
от т.	до т.			
1	2	3	4	5
3681	3682	30,53	—	—
3682	3683	108,82		
3683	3684	22,34		
3684	3697	37,16		
3697	3685	49,27		
3685	3686	34,70		
3686	3687	6,55		
3687	3688	10,48		
3688	3689	3,34		
3689	3681	23,81		

3. Общие сведения об уточняемом земельном участке с кадастровым номером 13:12:0323002:275

№ п/п	Наименование характеристики земельного участка	Значение характеристики
1	2	3
1	Адрес земельного участка	—
	Местоположение земельного участка (при отсутствии присвоенного адреса)	431323, Российская Федерация, Республика Мордовия, Ковылкинский р-н, Малый Азясь с
	Дополнительные сведения о местоположении земельного участка	—
2	Площадь земельного участка ± величина погрешности определения площади ($P \pm \Delta P$), м ²	3101 ± 19
3	Формула, примененная для расчета предельной допустимой погрешности определения площади земельного участка (ΔP), м ²	$3,5 * 0,10 * \sqrt{(3\ 101,00)} = 19$

1	2	3
4	Площадь земельного участка согласно сведениям Единого государственного реестра недвижимости (Ркад), м ²	3 100
5	Оценка расхождения Р и Ркад (Р - Ркад), м ²	1
6	Предельный минимальный и максимальный размеры земельного участка (Рмин и Рмакс), м ²	Рмин = — Рмакс = —
7	Кадастровый или иной номер (обозначение) здания, сооружения, объекта незавершенного строительства, расположенного на земельном участке	—
8	Иные сведения	—

1. Сведения о характерных точках границы уточняемого земельного участка с кадастровым номером 13:12:0323002:18

Зона № 1

Обозначение характерных точек границ	Существующие координаты, м		Уточненные координаты, м		Метод определения координат	Средняя квадратическая погрешность определения координат характерной точки (Mt), м	Формулы, примененные для расчета средней квадратической погрешности определения координат характерной точки (Mt), м
	X	Y	X	Y			
1	2	3	4	5	6	7	8
3694	—	—	394 481,27	1 196 907,85	—	—	—
3689	—	—	394 482,08	1 196 910,94			
3688	—	—	394 482,44	1 196 914,26			
3687	—	—	394 482,74	1 196 924,74			
3686	—	—	394 483,74	1 196 931,21			
3685	—	—	394 486,68	1 196 965,79			
3697	—	—	394 489,96	1 197 014,95			
3698	—	—	394 471,53	1 197 015,51			
3699	—	—	394 466,00	1 196 939,29			
3700	—	—	394 459,00	1 196 939,75			
3696	—	—	394 455,96	1 196 909,10			
3694	—	—	394 481,27	1 196 907,85			

2. Сведения о частях границ уточняемого земельного участка с кадастровым номером 13:12:0323002:18

Обозначение части границ		Горизонтальное проложение (S), м	Описание прохождения части границ	Отметка о наличии земельного спора о местоположении границ земельного участка
от т.	до т.			

1	2	3	4	5
3694	3689	3,19	—	—
3689	3688	3,34		
3688	3687	10,48		
3687	3686	6,55		
3686	3685	34,70		
3685	3697	49,27		
3697	3698	18,44		
3698	3699	76,42		
3699	3700	7,02		
3700	3696	30,80		
3696	3694	25,34		

3. Общие сведения об уточняемом земельном участке с кадастровым номером 13:12:0323002:18

№ п/п	Наименование характеристики земельного участка	Значение характеристики
1	2	3
1	Адрес земельного участка	Республика Мордовия, Ковылкинский район, с. Малый Азясь
	Местоположение земельного участка (при отсутствии присвоенного адреса)	—
	Дополнительные сведения о местоположении земельного участка	—
2	Площадь земельного участка ± величина погрешности определения площади ($P \pm \Delta P$), м ²	2203 ± 16
3	Формула, примененная для расчета предельной допустимой погрешности определения площади земельного участка (ΔP), м ²	$3,5 * 0,10 * \sqrt{(2\ 203,00)} = 16$
4	Площадь земельного участка согласно сведениям Единого государственного реестра недвижимости ($P_{\text{кад}}$), м ²	2 200
5	Оценка расхождения P и $P_{\text{кад}}$ ($P - P_{\text{кад}}$), м ²	3
6	Предельный минимальный и максимальный размеры земельного участка ($P_{\text{мин}}$ и $P_{\text{макс}}$), м ²	$P_{\text{мин}} = \text{—}$ $P_{\text{макс}} = \text{—}$
7	Кадастровый или иной номер (обозначение) здания, сооружения, объекта незавершенного строительства, расположенного на земельном участке	—
8	Иные сведения	—

1. Сведения о характерных точках границы уточняемого земельного участка с кадастровым номером 13:12:0323002:14

Зона № 1							
Обозначение характерных точек границ	Существующие координаты, м		Уточненные координаты, м		Метод определения координат	Средняя квадратическая погрешность определения координат характерной точки (Mt), м	Формулы, примененные для расчета средней квадратической погрешности определения координат характерной точки (Mt), м
	X	Y	X	Y			
1	2	3	4	5	6	7	8
3834	—	—	394 480,69	1 196 353,84	—	—	—
3835	—	—	394 473,28	1 196 373,23			
3836	—	—	394 447,93	1 196 363,81			
3837	—	—	394 453,95	1 196 345,54			
3834	—	—	394 480,69	1 196 353,84			

2. Сведения о частях границ уточняемого земельного участка с кадастровым номером 13:12:0323002:14

Обозначение части границ		Горизонтальное проложение (S), м	Описание прохождения части границ	Отметка о наличии земельного спора о местоположении границ земельного участка
от т.	до т.			
1	2	3	4	5
3834	3835	20,76	—	—
3835	3836	27,04		
3836	3837	19,24		
3837	3834	28,00		

3. Общие сведения об уточняемом земельном участке с кадастровым номером 13:12:0323002:14

№ п/п	Наименование характеристики земельного участка	Значение характеристики
1	2	3
1	Адрес земельного участка	Республика Мордовия, Ковылкинский район, с. Малый Азясь
	Местоположение земельного участка (при отсутствии присвоенного адреса)	—
	Дополнительные сведения о местоположении земельного участка	—
2	Площадь земельного участка ± величина погрешности определения площади ($P \pm \Delta P$), м ²	550 ± 8

1	2	3
3	Формула, примененная для расчета предельной допустимой погрешности определения площади земельного участка (ΔP), м ²	$3,5*0,10*\sqrt{(550,00)} = 8$
4	Площадь земельного участка согласно сведениям Единого государственного реестра недвижимости (Ркад), м ²	500
5	Оценка расхождения Р и Ркад (Р - Ркад), м ²	50
6	Предельный минимальный и максимальный размеры земельного участка (Рмин и Рмакс), м ²	Рмин = — Рмакс = —
7	Кадастровый или иной номер (обозначение) здания, сооружения, объекта незавершенного строительства, расположенного на земельном участке	—
8	Иные сведения	—

1. Сведения о характерных точках границы уточняемого земельного участка с кадастровым номером 13:12:0323002:12

Зона № 1

Обозначение характерных точек границ	Существующие координаты, м		Уточненные координаты, м		Метод определения координат	Средняя квадратическая погрешность определения координат характерной точки (Mt), м	Формулы, примененные для расчета средней квадратической погрешности определения координат характерной точки (Mt), м
	X	Y	X	Y			
1	2	3	4	5	6	7	8
3842	—	—	394 505,94	1 196 241,41	—	—	—
3843	—	—	394 505,66	1 196 269,36			
3844	—	—	394 435,94	1 196 258,30			
3845	—	—	394 439,03	1 196 231,01			
3842	—	—	394 505,94	1 196 241,41			

2. Сведения о частях границ уточняемого земельного участка с кадастровым номером 13:12:0323002:12

Обозначение части границ		Горизонтальное проложение (S), м	Описание прохождения части границ	Отметка о наличии земельного спора о местоположении границ земельного участка
от т.	до т.			
1	2	3	4	5
3842	3843	27,95	—	—
3843	3844	70,59		
3844	3845	27,46		
3845	3842	67,71		

3. Общие сведения об уточняемом земельном участке с кадастровым номером 13:12:0323002:12

№ п/п	Наименование характеристики земельного участка	Значение характеристики
1	2	3
1	Адрес земельного участка	Республика Мордовия, Ковылкинский район, с. Малый Азясь
	Местоположение земельного участка (при отсутствии присвоенного адреса)	—
	Дополнительные сведения о местоположении земельного участка	—
2	Площадь земельного участка ± величина погрешности определения площади ($P \pm \Delta P$), м ²	1905 ± 15
3	Формула, примененная для расчета предельной допустимой погрешности определения площади земельного участка (ΔP), м ²	$3,5 * 0,10 * \sqrt{(1\ 905,00)} = 15$
4	Площадь земельного участка согласно сведениям Единого государственного реестра недвижимости (Ркад), м ²	1 900
5	Оценка расхождения P и Ркад ($P - P_{кад}$), м ²	5
6	Предельный минимальный и максимальный размеры земельного участка (Рмин и Рмакс), м ²	Рмин = — Рмакс = —
7	Кадастровый или иной номер (обозначение) здания, сооружения, объекта незавершенного строительства, расположенного на земельном участке	—
8	Иные сведения	—

1. Сведения о характерных точках границы уточняемого земельного участка с кадастровым номером 13:12:0323002:13

Зона № <u>1</u>							
Обозначение характерных точек границ	Существующие координаты, м		Уточненные координаты, м		Метод определения координат	Средняя квадратическая погрешность определения координат характерной точки (Mt), м	Формулы, примененные для расчета средней квадратической погрешности определения координат характерной точки (Mt), м
	X	Y	X	Y			
1	2	3	4	5	6	7	8
3838	—	—	394 495,57	1 196 335,12	—	—	—
3839	—	—	394 411,07	1 196 309,55			
3840	—	—	394 419,19	1 196 282,71			
3841	—	—	394 502,92	1 196 303,48			

1	2	3	4	5	6	7	8
3838	—	—	394 495,57	1 196 335,12	—	—	—

2. Сведения о частях границ уточняемого земельного участка с кадастровым номером 13:12:0323002:13

Обозначение части границ		Горизонтальное проложение (S), м	Описание прохождения части границ	Отметка о наличии земельного спора о местоположении границ земельного участка
от т.	до т.			
1	2	3	4	5
3838	3839	88,28	—	—
3839	3840	28,04		
3840	3841	86,27		
3841	3838	32,48		

3. Общие сведения об уточняемом земельном участке с кадастровым номером 13:12:0323002:13

№ п/п	Наименование характеристики земельного участка	Значение характеристики
1	2	3
1	Адрес земельного участка	Республика Мордовия, Ковылкинский район, с. Малый Азясь
	Местоположение земельного участка (при отсутствии присвоенного адреса)	—
	Дополнительные сведения о местоположении земельного участка	—
2	Площадь земельного участка ± величина погрешности определения площади ($P \pm \Delta P$), м ²	2639 ± 18
3	Формула, примененная для расчета предельной допустимой погрешности определения площади земельного участка (ΔP), м ²	$3,5 * 0,10 * \sqrt{(2\ 639,00)} = 18$
4	Площадь земельного участка согласно сведениям Единого государственного реестра недвижимости (P _{кад}), м ²	2 700
5	Оценка расхождения P и P _{кад} (P - P _{кад}), м ²	61
6	Предельный минимальный и максимальный размеры земельного участка (P _{мин} и P _{макс}), м ²	P _{мин} = — P _{макс} = —
7	Кадастровый или иной номер (обозначение) здания, сооружения, объекта незавершенного строительства, расположенного на земельном участке	—
8	Иные сведения	—

1. Сведения о характерных точках границы уточняемого земельного участка с кадастровым номером 13:12:0323002:10

Зона № 1							
Обозначение характерных точек границ	Существующие координаты, м		Уточненные координаты, м		Метод определения координат	Средняя квадратическая погрешность определения координат характерной точки (Mt), м	Формулы, примененные для расчета средней квадратической погрешности определения координат характерной точки (Mt), м
	X	Y	X	Y			
1	2	3	4	5	6	7	8
3726	—	—	394 415,47	1 196 666,69	—	—	—
3727	—	—	394 478,79	1 196 694,27			
3728	—	—	394 512,92	1 196 705,11			
3729	—	—	394 508,41	1 196 722,64			
3730	—	—	394 473,67	1 196 713,69			
3731	—	—	394 471,90	1 196 720,55			
3732	—	—	394 421,12	1 196 705,79			
3733	—	—	394 404,06	1 196 698,39			
3726	—	—	394 415,47	1 196 666,69			

2. Сведения о частях границ уточняемого земельного участка с кадастровым номером 13:12:0323002:10

Обозначение части границ		Горизонтальное проложение (S), м	Описание прохождения части границ	Отметка о наличии земельного спора о местоположении границ земельного участка
от т.	до т.			
1	2	3	4	5
3726	3727	69,07	—	—
3727	3728	35,81		
3728	3729	18,10		
3729	3730	35,87		
3730	3731	7,08		
3731	3732	52,88		
3732	3733	18,60		
3733	3726	33,69		

3. Общие сведения об уточняемом земельном участке с кадастровым номером 13:12:0323002:10

№ п/п	Наименование характеристики земельного участка	Значение характеристики
1	2	3
1	2	3

1	2	3
1	Адрес земельного участка	Республика Мордовия, Ковылкинский муниципальный район, Рыбкинское сельское поселение, с. Малый Азясь, ул. Нижняя, 12
	Местоположение земельного участка (при отсутствии присвоенного адреса)	—
	Дополнительные сведения о местоположении земельного участка	—
2	Площадь земельного участка \pm величина погрешности определения площади ($P \pm \Delta P$), м ²	2874 \pm 19
3	Формула, примененная для расчета предельной допустимой погрешности определения площади земельного участка (ΔP), м ²	$3,5 * 0,10 * \sqrt{(2\ 874,00)} = 19$
4	Площадь земельного участка согласно сведениям Единого государственного реестра недвижимости ($P_{\text{кад}}$), м ²	2 800
5	Оценка расхождения P и $P_{\text{кад}}$ ($P - P_{\text{кад}}$), м ²	74
6	Предельный минимальный и максимальный размеры земельного участка ($P_{\text{мин}}$ и $P_{\text{макс}}$), м ²	$P_{\text{мин}} = \text{—}$ $P_{\text{макс}} = \text{—}$
7	Кадастровый или иной номер (обозначение) здания, сооружения, объекта незавершенного строительства, расположенного на земельном участке	—
8	Иные сведения	—

1. Сведения о характерных точках границы уточняемого земельного участка с кадастровым номером 13:12:0323002:273

Зона № 1

Обозначение характерных точек границ	Существующие координаты, м		Уточненные координаты, м		Метод определения координат	Средняя квадратическая погрешность определения координат характерной точки (M_t), м	Формулы, примененные для расчета средней квадратической погрешности определения координат характерной точки (M_t), м
	X	Y	X	Y			
1	2	3	4	5	6	7	8
3726	—	—	394 415,47	1 196 666,69	—	—	—
3734	—	—	394 416,11	1 196 665,22			
3735	—	—	394 412,58	1 196 663,69			
3736	—	—	394 425,11	1 196 633,30			
3737	—	—	394 524,38	1 196 675,73			
3728	—	—	394 512,92	1 196 705,11			

1	2	3	4	5	6	7	8
3727	—	—	394 478,79	1 196 694,27	—	—	—
3726	—	—	394 415,47	1 196 666,69			

2. Сведения о частях границ уточняемого земельного участка с кадастровым номером 13:12:0323002:273

Обозначение части границ		Горизонтальное проложение (S), м	Описание прохождения части границ	Отметка о наличии земельного спора о местоположении границ земельного участка
от т.	до т.			
1	2	3	4	5
3726	3734	1,60	—	—
3734	3735	3,85		
3735	3736	32,87		
3736	3737	107,96		
3737	3728	31,54		
3728	3727	35,81		
3727	3726	69,07		

3. Общие сведения об уточняемом земельном участке с кадастровым номером 13:12:0323002:273

№ п/п	Наименование характеристики земельного участка	Значение характеристики
1	2	3
1	Адрес земельного участка	Республика Мордовия, Ковылкинский муниципальный район, Рыбкинское сельское поселение, с. Малый Азясь, ул. Нижняя, 14А
	Местоположение земельного участка (при отсутствии присвоенного адреса)	—
	Дополнительные сведения о местоположении земельного участка	—
2	Площадь земельного участка ± величина погрешности определения площади (P ± ΔP), м ²	3701 ± 21
3	Формула, примененная для расчета предельной допустимой погрешности определения площади земельного участка (ΔP), м ²	$3,5 * 0,10 * \sqrt{3\ 701,00} = 21$
4	Площадь земельного участка согласно сведениям Единого государственного реестра недвижимости (P _{кад}), м ²	3 700
5	Оценка расхождения P и P _{кад} (P - P _{кад}), м ²	1
6	Предельный минимальный и максимальный размеры земельного участка (P _{мин} и P _{макс}), м ²	P _{мин} = — P _{макс} = —
7	Кадастровый или иной номер (обозначение) здания, сооружения, объекта незавершенного строительства, расположенного на земельном участке	—

1	2	3
8	Иные сведения	—

1. Сведения о характерных точках границы уточняемого земельного участка с кадастровым номером 13:12:0323002:17

Зона № 1

Обозначение характерных точек границ	Существующие координаты, м		Уточненные координаты, м		Метод определения координат	Средняя квадратическая погрешность определения координат характерной точки (Mt), м	Формулы, примененные для расчета средней квадратической погрешности определения координат характерной точки (Mt), м
	X	Y	X	Y			
1	2	3	4	5	6	7	8
3738	—	—	394 434,10	1 196 628,30	—	—	—
3739	—	—	394 442,12	1 196 604,25			
3740	—	—	394 457,96	1 196 606,18			
3741	—	—	394 468,39	1 196 610,37			
3742	—	—	394 459,70	1 196 636,83			
3738	—	—	394 434,10	1 196 628,30			

2. Сведения о частях границ уточняемого земельного участка с кадастровым номером 13:12:0323002:17

Обозначение части границ		Горизонтальное проложение (S), м	Описание прохождения части границ	Отметка о наличии земельного спора о местоположении границ земельного участка
от т.	до т.			
1	2	3	4	5
3738	3739	25,35	—	—
3739	3740	15,96		
3740	3741	11,24		
3741	3742	27,85		
3742	3738	26,98		

3. Общие сведения об уточняемом земельном участке с кадастровым номером 13:12:0323002:17

№ п/п	Наименование характеристики земельного участка	Значение характеристики
1	2	3
1	2	3

1	2	3
1	Адрес земельного участка	Республика Мордовия, Ковылкинский район, с. Малый Азясь
	Местоположение земельного участка (при отсутствии присвоенного адреса)	—
	Дополнительные сведения о местоположении земельного участка	—
2	Площадь земельного участка ± величина погрешности определения площади ($P \pm \Delta P$), м ²	739 ± 10
3	Формула, примененная для расчета предельной допустимой погрешности определения площади земельного участка (ΔP), м ²	$3,5 * 0,10 * \sqrt{(739,00)} = 10$
4	Площадь земельного участка согласно сведениям Единого государственного реестра недвижимости ($P_{\text{кад}}$), м ²	700
5	Оценка расхождения P и $P_{\text{кад}}$ ($P - P_{\text{кад}}$), м ²	39
6	Предельный минимальный и максимальный размеры земельного участка ($P_{\text{мин}}$ и $P_{\text{макс}}$), м ²	$P_{\text{мин}} = \text{—}$ $P_{\text{макс}} = \text{—}$
7	Кадастровый или иной номер (обозначение) здания, сооружения, объекта незавершенного строительства, расположенного на земельном участке	—
8	Иные сведения	—

1. Сведения о характерных точках границы уточняемого земельного участка с кадастровым номером 13:12:0323002:19

Зона № 1							
Обозначение характерных точек границ	Существующие координаты, м		Уточненные координаты, м		Метод определения координат	Средняя квадратическая погрешность определения координат характерной точки (M_t), м	Формулы, примененные для расчета средней квадратической погрешности определения координат характерной точки (M_t), м
	X	Y	X	Y			
1	2	3	4	5	6	7	8
3771	—	—	394 448,77	1 196 909,50	—	—	—
3772	—	—	394 455,23	1 197 016,40			
3773	—	—	394 432,12	1 197 017,36			
3774	—	—	394 423,26	1 196 911,21			
3771	—	—	394 448,77	1 196 909,50			

2. Сведения о частях границ уточняемого земельного участка с кадастровым номером 13:12:0323002:19

Обозначение части границ		Горизонтальное проложение (S), м	Описание прохождения части границ	Отметка о наличии земельного спора о местоположении границ земельного участка
от т.	до т.			
1	2	3	4	5
3771	3772	107,10	—	—
3772	3773	23,13		
3773	3774	106,52		
3774	3771	25,57		

3. Общие сведения об уточняемом земельном участке с кадастровым номером 13:12:0323002:19

№ п/п	Наименование характеристики земельного участка	Значение характеристики
1	2	3
1	Адрес земельного участка	Республика Мордовия, Ковылкинский район, с. Малый Азясь
	Местоположение земельного участка (при отсутствии присвоенного адреса)	—
	Дополнительные сведения о местоположении земельного участка	—
2	Площадь земельного участка ± величина погрешности определения площади (P ± ΔP), м ²	2600 ± 18
3	Формула, примененная для расчета предельной допустимой погрешности определения площади земельного участка (ΔP), м ²	$3,5 * 0,10 * \sqrt{(2\ 600,00)} = 18$
4	Площадь земельного участка согласно сведениям Единого государственного реестра недвижимости (P _{кад}), м ²	2 600
5	Оценка расхождения P и P _{кад} (P - P _{кад}), м ²	0
6	Предельный минимальный и максимальный размеры земельного участка (P _{мин} и P _{макс}), м ²	P _{мин} = — P _{макс} = —
7	Кадастровый или иной номер (обозначение) здания, сооружения, объекта незавершенного строительства, расположенного на земельном участке	—
8	Иные сведения	—

1. Сведения о характерных точках границы уточняемого земельного участка с кадастровым номером 13:12:0323002:162

Зона № 1							
Обозначение характерных точек границ	Существующие координаты, м		Уточненные координаты, м		Метод определения координат	Средняя квадратическая погрешность определения координат характерной точки (Mt), м	Формулы, примененные для расчета средней квадратической погрешности определения координат характерной точки (Mt), м
	X	Y	X	Y			
1	2	3	4	5	6	7	8
3775	—	—	394 462,76	1 196 541,22	—	—	—
3776	—	—	394 529,71	1 196 565,39			
3777	—	—	394 520,01	1 196 592,26			
3778	—	—	394 452,17	1 196 567,78			
3779	—	—	394 462,76	1 196 541,35			
3775	—	—	394 462,76	1 196 541,22			

2. Сведения о частях границ уточняемого земельного участка с кадастровым номером 13:12:0323002:162

Обозначение части границ		Горизонтальное проложение (S), м	Описание прохождения части границ	Отметка о наличии земельного спора о местоположении границ земельного участка
от т.	до т.			
1	2	3	4	5
3775	3776	71,18	—	—
3776	3777	28,57		
3777	3778	72,12		
3778	3779	28,47		
3779	3775	0,13		

3. Общие сведения об уточняемом земельном участке с кадастровым номером 13:12:0323002:162

№ п/п	Наименование характеристики земельного участка	Значение характеристики
1	2	3
1	Адрес земельного участка	Республика Мордовия, Ковылкинский район, с. Малый Азясь, ул. Нижняя, д. 18
	Местоположение земельного участка (при отсутствии присвоенного адреса)	—
	Дополнительные сведения о местоположении земельного участка	—

1	2	3
2	Площадь земельного участка ± величина погрешности определения площади (P ± ΔP), м²	2047 ± 16
3	Формула, примененная для расчета предельной допустимой погрешности определения площади земельного участка (ΔP), м²	$3,5*0,10*\sqrt{(2\ 047,00)} = 16$
4	Площадь земельного участка согласно сведениям Единого государственного реестра недвижимости (Pкад), м²	2 000
5	Оценка расхождения P и Pкад (P - Pкад), м²	47
6	Предельный минимальный и максимальный размеры земельного участка (Pмин и Pмакс), м²	Pмин = — Pмакс = —
7	Кадастровый или иной номер (обозначение) здания, сооружения, объекта незавершенного строительства, расположенного на земельном участке	—
8	Иные сведения	—

1. Сведения о характерных точках границы уточняемого земельного участка с кадастровым номером 13:12:0323002:9

Зона № 1

Обозначение характерных точек границ	Существующие координаты, м		Уточненные координаты, м		Метод определения координат	Средняя квадратическая погрешность определения координат характерной точки (Mt), м	Формулы, примененные для расчета средней квадратической погрешности определения координат характерной точки (Mt), м
	X	Y	X	Y			
1	2	3	4	5	6	7	8
3780	—	—	394 510,29	1 196 392,29	—	—	—
3781	—	—	394 597,85	1 196 417,64			
3782	—	—	394 590,11	1 196 446,23			
3783	—	—	394 502,95	1 196 418,69			
3780	—	—	394 510,29	1 196 392,29			
3780	—	—	394 510,29	1 196 392,29			

2. Сведения о частях границ уточняемого земельного участка с кадастровым номером 13:12:0323002:9

Обозначение части границ		Горизонтальное проложение (S), м	Описание прохождения части границ	Отметка о наличии земельного спора о местоположении границ земельного участка
от т.	до т.			
1	2	3	4	5
3780	3781	91,16	—	—
3781	3782	29,62		

1	2	3	4	5
3782	3783	91,41	—	—
3783	3780	27,40	—	—

3. Общие сведения об уточняемом земельном участке с кадастровым номером 13:12:0323002:9

№ п/п	Наименование характеристики земельного участка	Значение характеристики
1	2	3
1	Адрес земельного участка	Республика Мордовия, Ковылкинский район, с. Малый Азясь, ул. Нижняя, дом 26
	Местоположение земельного участка (при отсутствии присвоенного адреса)	—
	Дополнительные сведения о местоположении земельного участка	—
2	Площадь земельного участка ± величина погрешности определения площади ($P \pm \Delta P$), м ²	2601 ± 18
3	Формула, примененная для расчета предельной допустимой погрешности определения площади земельного участка (ΔP), м ²	$3,5 * 0,10 * \sqrt{(2\ 601,00)} = 18$
4	Площадь земельного участка согласно сведениям Единого государственного реестра недвижимости ($P_{\text{кад}}$), м ²	2 600
5	Оценка расхождения P и $P_{\text{кад}}$ ($P - P_{\text{кад}}$), м ²	1
6	Предельный минимальный и максимальный размеры земельного участка ($P_{\text{мин}}$ и $P_{\text{макс}}$), м ²	$P_{\text{мин}} = \text{—}$ $P_{\text{макс}} = \text{—}$
7	Кадастровый или иной номер (обозначение) здания, сооружения, объекта незавершенного строительства, расположенного на земельном участке	—
8	Иные сведения	—

1. Сведения о характерных точках границы уточняемого земельного участка с кадастровым номером 13:12:0323002:7

Зона № 1

Обозначение характерных точек границ	Существующие координаты, м		Уточненные координаты, м		Метод определения координат	Средняя квадратическая погрешность определения координат характерной точки (M_t), м	Формулы, примененные для расчета средней квадратической погрешности определения координат характерной точки (M_t), м
	X	Y	X	Y			
1	2	3	4	5	6	7	8
3780	—	—	394 510,29	1 196 392,29	—	—	—

1	2	3	4	5	6	7	8
3784	—	—	394 516,28	1 196 365,00	—	—	—
3785	—	—	394 603,58	1 196 388,66			
3781	—	—	394 597,85	1 196 417,64			
3780	—	—	394 510,29	1 196 392,29			

2. Сведения о частях границ уточняемого земельного участка с кадастровым номером 13:12:0323002:7

Обозначение части границ		Горизонтальное проложение (S), м	Описание прохождения части границ	Отметка о наличии земельного спора о местоположении границ земельного участка
от т.	до т.			
1	2	3	4	5
3780	3784	27,94	—	—
3784	3785	90,45		
3785	3781	29,54		
3781	3780	91,16		

3. Общие сведения об уточняемом земельном участке с кадастровым номером 13:12:0323002:7

№ п/п	Наименование характеристики земельного участка	Значение характеристики
1	2	3
1	Адрес земельного участка	Республика Мордовия, Ковылкинский район, с. Малый Азясь
	Местоположение земельного участка (при отсутствии присвоенного адреса)	—
	Дополнительные сведения о местоположении земельного участка	—
2	Площадь земельного участка ± величина погрешности определения площади (P ± ΔP), м ²	2603 ± 18
3	Формула, примененная для расчета предельной допустимой погрешности определения площади земельного участка (ΔP), м ²	$3,5 * 0,10 * \sqrt{(2\ 603,00)} = 18$
4	Площадь земельного участка согласно сведениям Единого государственного реестра недвижимости (P _{кад}), м ²	2 600
5	Оценка расхождения P и P _{кад} (P - P _{кад}), м ²	3
6	Предельный минимальный и максимальный размеры земельного участка (P _{мин} и P _{макс}), м ²	P _{мин} = — P _{макс} = —
7	Кадастровый или иной номер (обозначение) здания, сооружения, объекта незавершенного строительства, расположенного на земельном участке	—
8	Иные сведения	—

1. Сведения о характерных точках границы уточняемого земельного участка с кадастровым номером 13:12:0323002:20

Зона № 1							
Обозначение характерных точек границ	Существующие координаты, м		Уточненные координаты, м		Метод определения координат	Средняя квадратическая погрешность определения координат характерной точки (Mt), м	Формулы, примененные для расчета средней квадратической погрешности определения координат характерной точки (Mt), м
	X	Y	X	Y			
1	2	3	4	5	6	7	8
3774	—	—	394 423,26	1 196 911,21	—	—	—
3773	—	—	394 432,12	1 197 017,36			
3792	—	—	394 416,80	1 197 017,36			
3793	—	—	394 401,87	1 196 981,14			
3794	—	—	394 397,50	1 196 913,36			
3774	—	—	394 423,26	1 196 911,21			

2. Сведения о частях границ уточняемого земельного участка с кадастровым номером 13:12:0323002:20

Обозначение части границ		Горизонтальное проложение (S), м	Описание прохождения части границ	Отметка о наличии земельного спора о местоположении границ земельного участка
от т.	до т.			
1	2	3	4	5
3774	3773	106,52	—	—
3773	3792	15,32		
3792	3793	39,18		
3793	3794	67,92		
3794	3774	25,85		

3. Общие сведения об уточняемом земельном участке с кадастровым номером 13:12:0323002:20

№ п/п	Наименование характеристики земельного участка	Значение характеристики
1	2	3
1	Адрес земельного участка	Республика Мордовия, Ковылкинский район, с. Малый Азясь
	Местоположение земельного участка (при отсутствии присвоенного адреса)	—
	Дополнительные сведения о местоположении земельного участка	—

1	2	3
2	Площадь земельного участка ± величина погрешности определения площади (P ± ΔP), м²	2600 ± 18
3	Формула, примененная для расчета предельной допустимой погрешности определения площади земельного участка (ΔP), м²	$3,5*0,10*\sqrt{(2\ 600,00)} = 18$
4	Площадь земельного участка согласно сведениям Единого государственного реестра недвижимости (Pкад), м²	2 600
5	Оценка расхождения P и Pкад (P - Pкад), м²	0
6	Предельный минимальный и максимальный размеры земельного участка (Pмин и Pмакс), м²	Pмин = — Pмакс = —
7	Кадастровый или иной номер (обозначение) здания, сооружения, объекта незавершенного строительства, расположенного на земельном участке	—
8	Иные сведения	—

1. Сведения о характерных точках границы уточняемого земельного участка с кадастровым номером 13:12:0323002:274

Зона № 1

Обозначение характерных точек границ	Существующие координаты, м		Уточненные координаты, м		Метод определения координат	Средняя квадратическая погрешность определения координат характерной точки (Mt), м	Формулы, примененные для расчета средней квадратической погрешности определения координат характерной точки (Mt), м
	X	Y	X	Y			
1	2	3	4	5	6	7	8
3795	—	—	394 577,32	1 195 747,39	—	—	—
3796	—	—	394 518,37	1 195 726,38			
3797	—	—	394 528,90	1 195 692,17			
3798	—	—	394 568,75	1 195 705,13			
3799	—	—	394 576,28	1 195 708,82			
3800	—	—	394 598,96	1 195 719,96			
3801	—	—	394 587,58	1 195 750,86			
3795	—	—	394 577,32	1 195 747,39			

2. Сведения о частях границ уточняемого земельного участка с кадастровым номером 13:12:0323002:274

Обозначение части границ		Горизонтальное проложение (S), м	Описание прохождения части границ	Отметка о наличии земельного спора о местоположении границ земельного участка
от т.	до т.			

1	2	3	4	5
3795	3796	62,58	—	—
3796	3797	35,79		
3797	3798	41,90		
3798	3799	8,39		
3799	3800	25,27		
3800	3801	32,93		
3801	3795	10,83		

3. Общие сведения об уточняемом земельном участке с кадастровым номером 13:12:0323002:274

№ п/п	Наименование характеристики земельного участка	Значение характеристики
1	2	3
1	Адрес земельного участка	Республика Мордовия, Ковылкинский муниципальный район, Рыбкинское сельское поселение, с. Малый Азясь, ул. Нижняя, 25
	Местоположение земельного участка (при отсутствии присвоенного адреса)	—
	Дополнительные сведения о местоположении земельного участка	—
2	Площадь земельного участка \pm величина погрешности определения площади ($P \pm \Delta P$), м ²	2659 \pm 18
3	Формула, примененная для расчета предельной допустимой погрешности определения площади земельного участка (ΔP), м ²	$3,5 * 0,10 * \sqrt{(2\ 659,00)} = 18$
4	Площадь земельного участка согласно сведениям Единого государственного реестра недвижимости (Ркад), м ²	2 600
5	Оценка расхождения P и Ркад (P - Ркад), м ²	59
6	Предельный минимальный и максимальный размеры земельного участка (Рмин и Рмакс), м ²	Рмин = — Рмакс = —
7	Кадастровый или иной номер (обозначение) здания, сооружения, объекта незавершенного строительства, расположенного на земельном участке	—
8	Иные сведения	—

1. Сведения о характерных точках границы уточняемого земельного участка с кадастровым номером 13:12:0323002:15

Зона № 1							
Обозначение характерных точек границ	Существующие координаты, м		Уточненные координаты, м		Метод определения координат	Средняя квадратическая погрешность определения координат характерной точки (Mt), м	Формулы, примененные для расчета средней квадратической погрешности определения координат характерной точки (Mt), м
	X	Y	X	Y			
1	2	3	4	5	6	7	8
3820	—	—	394 401,31	1 196 431,29	—	—	—
3821	—	—	394 407,20	1 196 407,07			
3822	—	—	394 463,05	1 196 425,73			
3823	—	—	394 453,84	1 196 453,03			
3824	—	—	394 438,88	1 196 448,00			
3820	—	—	394 401,31	1 196 431,29			

2. Сведения о частях границ уточняемого земельного участка с кадастровым номером 13:12:0323002:15

Обозначение части границ		Горизонтальное проложение (S), м	Описание прохождения части границ	Отметка о наличии земельного спора о местоположении границ земельного участка
от т.	до т.			
1	2	3	4	5
3820	3821	24,93	—	—
3821	3822	58,88		
3822	3823	28,81		
3823	3824	15,78		
3824	3820	41,12		

3. Общие сведения об уточняемом земельном участке с кадастровым номером 13:12:0323002:15

№ п/п	Наименование характеристики земельного участка	Значение характеристики
1	2	3
1	Адрес земельного участка	Республика Мордовия, Ковылкинский район, с. Малый Азясь
	Местоположение земельного участка (при отсутствии присвоенного адреса)	—
	Дополнительные сведения о местоположении земельного участка	—

1	2	3
2	Площадь земельного участка ± величина погрешности определения площади (P ± ΔP), м²	1579 ± 14
3	Формула, примененная для расчета предельной допустимой погрешности определения площади земельного участка (ΔP), м²	$3,5*0,10*\sqrt{(1\ 579,00)} = 14$
4	Площадь земельного участка согласно сведениям Единого государственного реестра недвижимости (Pкад), м²	1 500
5	Оценка расхождения P и Pкад (P - Pкад), м²	79
6	Предельный минимальный и максимальный размеры земельного участка (Pмин и Pмакс), м²	Pмин = — Pмакс = —
7	Кадастровый или иной номер (обозначение) здания, сооружения, объекта незавершенного строительства, расположенного на земельном участке	—
8	Иные сведения	—

1. Сведения о характерных точках границы уточняемого земельного участка с кадастровым номером 13:12:0323002:60

Зона № 1

Обозначение характерных точек границ	Существующие координаты, м		Уточненные координаты, м		Метод определения координат	Средняя квадратическая погрешность определения координат характерной точки (Mt), м	Формулы, примененные для расчета средней квадратической погрешности определения координат характерной точки (Mt), м
	X	Y	X	Y			
1	2	3	4	5	6	7	8
3829	—	—	394 397,48	1 196 607,10	—	—	—
3830	—	—	394 353,74	1 196 595,36			
3831	—	—	394 365,55	1 196 552,29			
3832	—	—	394 416,09	1 196 568,35			
3833	—	—	394 402,59	1 196 608,80			
3829	—	—	394 397,48	1 196 607,10			

2. Сведения о частях границ уточняемого земельного участка с кадастровым номером 13:12:0323002:60

Обозначение части границ		Горизонтальное проложение (S), м	Описание прохождения части границ	Отметка о наличии земельного спора о местоположении границ земельного участка
от т.	до т.			
1	2	3	4	5
3829	3830	45,29	—	—

1	2	3	4	5	6	7	8
3842	—	—	394 505,94	1 196 241,41	—	—	—
3843	—	—	394 505,66	1 196 269,36			
3844	—	—	394 435,94	1 196 258,30			
3845	—	—	394 439,03	1 196 231,01			
3842	—	—	394 505,94	1 196 241,41			

2. Сведения о частях границ уточняемого земельного участка с кадастровым номером 13:12:0323002:23

Обозначение части границ		Горизонтальное проложение (S), м	Описание прохождения части границ	Отметка о наличии земельного спора о местоположении границ земельного участка
от т.	до т.			
1	2	3	4	5
3842	3843	27,95	—	—
3843	3844	70,59		
3844	3845	27,46		
3845	3842	67,71		

3. Общие сведения об уточняемом земельном участке с кадастровым номером 13:12:0323002:23

№ п/п	Наименование характеристики земельного участка	Значение характеристики
1	2	3
1	Адрес земельного участка	Республика Мордовия, Ковылкинский район, с. Малый Азясь
	Местоположение земельного участка (при отсутствии присвоенного адреса)	—
	Дополнительные сведения о местоположении земельного участка	—
2	Площадь земельного участка ± величина погрешности определения площади ($P \pm \Delta P$), м ²	1905 ± 15
3	Формула, примененная для расчета предельной допустимой погрешности определения площади земельного участка (ΔP), м ²	$3,5 * 0,10 * \sqrt{(1\ 905,00)} = 15$
4	Площадь земельного участка согласно сведениям Единого государственного реестра недвижимости ($P_{\text{кад}}$), м ²	2 400
5	Оценка расхождения P и $P_{\text{кад}}$ ($P - P_{\text{кад}}$), м ²	495
6	Предельный минимальный и максимальный размеры земельного участка ($P_{\text{мин}}$ и $P_{\text{макс}}$), м ²	$P_{\text{мин}} = \text{—}$ $P_{\text{макс}} = \text{—}$
7	Кадастровый или иной номер (обозначение) здания, сооружения, объекта незавершенного строительства, расположенного на земельном участке	—
8	Иные сведения	—

1. Сведения о характерных точках границы уточняемого земельного участка с кадастровым номером 13:12:0323002:22

Зона № 1							
Обозначение характерных точек границ	Существующие координаты, м		Уточненные координаты, м		Метод определения координат	Средняя квадратическая погрешность определения координат характерной точки (Mt), м	Формулы, примененные для расчета средней квадратической погрешности определения координат характерной точки (Mt), м
	X	Y	X	Y			
1	2	3	4	5	6	7	8
3850	—	—	394 532,50	1 196 143,93	—	—	—
3851	—	—	394 534,02	1 196 113,97			
3852	—	—	394 582,62	1 196 124,03			
3853	—	—	394 580,73	1 196 151,59			
3850	—	—	394 532,50	1 196 143,93			

2. Сведения о частях границ уточняемого земельного участка с кадастровым номером 13:12:0323002:22

Обозначение части границ		Горизонтальное проложение (S), м	Описание прохождения части границ	Отметка о наличии земельного спора о местоположении границ земельного участка
от т.	до т.			
1	2	3	4	5
3850	3851	30,00	—	—
3851	3852	49,63		
3852	3853	27,62		
3853	3850	48,83		

3. Общие сведения об уточняемом земельном участке с кадастровым номером 13:12:0323002:22

№ п/п	Наименование характеристики земельного участка	Значение характеристики
1	2	3
1	Адрес земельного участка	Республика Мордовия, Ковылкинский район, с. Малый Азясь
	Местоположение земельного участка (при отсутствии присвоенного адреса)	—
	Дополнительные сведения о местоположении земельного участка	—
2	Площадь земельного участка ± величина погрешности определения площади ($P \pm \Delta P$), м ²	1408 ± 13

1	2	3
3	Формула, примененная для расчета предельной допустимой погрешности определения площади земельного участка (ΔP), м ²	$3,5*0,10*\sqrt{(1\ 408,00)} = 13$
4	Площадь земельного участка согласно сведениям Единого государственного реестра недвижимости (Ркад), м ²	1 400
5	Оценка расхождения Р и Ркад (Р - Ркад), м ²	8
6	Предельный минимальный и максимальный размеры земельного участка (Рмин и Рмакс), м ²	Рмин = — Рмакс = —
7	Кадастровый или иной номер (обозначение) здания, сооружения, объекта незавершенного строительства, расположенного на земельном участке	—
8	Иные сведения	—

1. Сведения о характерных точках границы уточняемого земельного участка с кадастровым номером 13:12:0323002:35

Зона № 1

Обозначение характерных точек границ	Существующие координаты, м		Уточненные координаты, м		Метод определения координат	Средняя квадратическая погрешность определения координат характерной точки (Mt), м	Формулы, примененные для расчета средней квадратической погрешности определения координат характерной точки (Mt), м
	X	Y	X	Y			
1	2	3	4	5	6	7	8
3854	—	—	394 566,10	1 195 881,88	—	—	—
3855	—	—	394 573,55	1 195 856,71			
3856	—	—	394 610,18	1 195 870,85			
3857	—	—	394 603,68	1 195 894,63			
3854	—	—	394 566,10	1 195 881,88			

2. Сведения о частях границ уточняемого земельного участка с кадастровым номером 13:12:0323002:35

Обозначение части границ		Горизонтальное проложение (S), м	Описание прохождения части границ	Отметка о наличии земельного спора о местоположении границ земельного участка
от т.	до т.			
1	2	3	4	5
3854	3855	26,25	—	—
3855	3856	39,26		
3856	3857	24,65		
3857	3854	39,68		

3. Общие сведения об уточняемом земельном участке с кадастровым номером 13:12:0323002:35

№ п/п	Наименование характеристики земельного участка	Значение характеристики
1	2	3
1	Адрес земельного участка	Республика Мордовия, Ковылкинский район, с. Малый Азясь, ул. Нижняя, 40
	Местоположение земельного участка (при отсутствии присвоенного адреса)	—
	Дополнительные сведения о местоположении земельного участка	—
2	Площадь земельного участка ± величина погрешности определения площади ($P \pm \Delta P$), м ²	1002 ± 11
3	Формула, примененная для расчета предельной допустимой погрешности определения площади земельного участка (ΔP), м ²	$3,5 * 0,10 * \sqrt{(1\ 002,00)} = 11$
4	Площадь земельного участка согласно сведениям Единого государственного реестра недвижимости (Ркад), м ²	1 000
5	Оценка расхождения P и Ркад (P - Ркад), м ²	2
6	Предельный минимальный и максимальный размеры земельного участка (Рмин и Рмакс), м ²	Рмин = — Рмакс = —
7	Кадастровый или иной номер (обозначение) здания, сооружения, объекта незавершенного строительства, расположенного на земельном участке	—
8	Иные сведения	—

1. Сведения о характерных точках границы уточняемого земельного участка с кадастровым номером 13:12:0323002:34

Зона № 1

Обозначение характерных точек границ	Существующие координаты, м		Уточненные координаты, м		Метод определения координат	Средняя квадратическая погрешность определения координат характерной точки (Mt), м	Формулы, примененные для расчета средней квадратической погрешности определения координат характерной точки (Mt), м
	X	Y	X	Y			
1	2	3	4	5	6	7	8
3855	—	—	394 573,55	1 195 856,71	—	—	—
3858	—	—	394 581,22	1 195 834,22			
3859	—	—	394 677,52	1 195 870,58			
3860	—	—	394 669,46	1 195 893,73			

1	2	3	4	5	6	7	8
3856	—	—	394 610,18	1 195 870,85	—	—	—
3855	—	—	394 573,55	1 195 856,71	—	—	—

2. Сведения о частях границ уточняемого земельного участка с кадастровым номером 13:12:0323002:34

Обозначение части границ		Горизонтальное проложение (S), м	Описание прохождения части границ	Отметка о наличии земельного спора о местоположении границ земельного участка
от т.	до т.			
1	2	3	4	5
3855	3858	23,76	—	—
3858	3859	102,94		
3859	3860	24,51		
3860	3856	63,54		
3856	3855	39,26		

3. Общие сведения об уточняемом земельном участке с кадастровым номером 13:12:0323002:34

№ п/п	Наименование характеристики земельного участка	Значение характеристики
1	2	3
1	Адрес земельного участка	Республика Мордовия, Ковылкинский район, с. Малый Азясь, ул. Нижняя, дом 42
	Местоположение земельного участка (при отсутствии присвоенного адреса)	—
	Дополнительные сведения о местоположении земельного участка	—
2	Площадь земельного участка ± величина погрешности определения площади ($P \pm \Delta P$), м ²	2482 ± 17
3	Формула, примененная для расчета предельной допустимой погрешности определения площади земельного участка (ΔP), м ²	$3,5 * 0,10 * \sqrt{(2\ 482,00)} = 17$
4	Площадь земельного участка согласно сведениям Единого государственного реестра недвижимости (Ркад), м ²	2 500
5	Оценка расхождения Р и Ркад ($P - P_{кад}$), м ²	18
6	Предельный минимальный и максимальный размеры земельного участка (Рмин и Рмакс), м ²	Рмин = — Рмакс = —
7	Кадастровый или иной номер (обозначение) здания, сооружения, объекта незавершенного строительства, расположенного на земельном участке	—
8	Иные сведения	—

1. Сведения о характерных точках границы уточняемого земельного участка с кадастровым номером 13:12:0323002:5

Зона № 1							
Обозначение характерных точек границ	Существующие координаты, м		Уточненные координаты, м		Метод определения координат	Средняя квадратическая погрешность определения координат характерной точки (Mt), м	Формулы, примененные для расчета средней квадратической погрешности определения координат характерной точки (Mt), м
	X	Y	X	Y			
1	2	3	4	5	6	7	8
3861	—	—	394 589,92	1 195 809,71	—	—	—
3862	—	—	394 686,84	1 195 848,32			
3859	—	—	394 677,52	1 195 870,58			
3858	—	—	394 581,22	1 195 834,22			
3861	—	—	394 589,92	1 195 809,71			

2. Сведения о частях границ уточняемого земельного участка с кадастровым номером 13:12:0323002:5

Обозначение части границ		Горизонтальное проложение (S), м	Описание прохождения части границ	Отметка о наличии земельного спора о местоположении границ земельного участка
от т.	до т.			
1	2	3	4	5
3861	3862	104,33	—	—
3862	3859	24,13		
3859	3858	102,94		
3858	3861	26,01		

3. Общие сведения об уточняемом земельном участке с кадастровым номером 13:12:0323002:5

№ п/п	Наименование характеристики земельного участка	Значение характеристики
1	2	3
1	Адрес земельного участка	Республика Мордовия, Ковылкинский район, с. Малый Азясь
	Местоположение земельного участка (при отсутствии присвоенного адреса)	—
	Дополнительные сведения о местоположении земельного участка	—
2	Площадь земельного участка ± величина погрешности определения площади ($P \pm \Delta P$), м ²	2597 ± 18

1	2	3
3	Формула, примененная для расчета предельной допустимой погрешности определения площади земельного участка (ΔP), м ²	$3,5*0,10*\sqrt{(2\ 597,00)} = 18$
4	Площадь земельного участка согласно сведениям Единого государственного реестра недвижимости (Ркад), м ²	2 600
5	Оценка расхождения Р и Ркад (Р - Ркад), м ²	3
6	Предельный минимальный и максимальный размеры земельного участка (Рмин и Рмакс), м ²	Рмин = — Рмакс = —
7	Кадастровый или иной номер (обозначение) здания, сооружения, объекта незавершенного строительства, расположенного на земельном участке	—
8	Иные сведения	—

1. Сведения о характерных точках границы уточняемого земельного участка с кадастровым номером 13:12:0323002:4

Зона № 1

Обозначение характерных точек границ	Существующие координаты, м		Уточненные координаты, м		Метод определения координат	Средняя квадратическая погрешность определения координат характерной точки (Mt), м	Формулы, примененные для расчета средней квадратической погрешности определения координат характерной точки (Mt), м
	X	Y	X	Y			
1	2	3	4	5	6	7	8
3863	—	—	394 597,27	1 195 787,06	—	—	—
3864	—	—	394 605,23	1 195 765,57			
3865	—	—	394 704,14	1 195 807,27			
3866	—	—	394 694,57	1 195 829,96			
3863	—	—	394 597,27	1 195 787,06			

2. Сведения о частях границ уточняемого земельного участка с кадастровым номером 13:12:0323002:4

Обозначение части границ		Горизонтальное проложение (S), м	Описание прохождения части границ	Отметка о наличии земельного спора о местоположении границ земельного участка
от т.	до т.			
1	2	3	4	5
3863	3864	22,92	—	—
3864	3865	107,34		
3865	3866	24,63		
3866	3863	106,34		

3. Общие сведения об уточняемом земельном участке с кадастровым номером 13:12:0323002:4

№ п/п	Наименование характеристики земельного участка	Значение характеристики
1	2	3
1	Адрес земельного участка	Республика Мордовия, Ковылкинский район, с. Малый Азясь
	Местоположение земельного участка (при отсутствии присвоенного адреса)	—
	Дополнительные сведения о местоположении земельного участка	—
2	Площадь земельного участка ± величина погрешности определения площади ($P \pm \Delta P$), м ²	2538 ± 18
3	Формула, примененная для расчета предельной допустимой погрешности определения площади земельного участка (ΔP), м ²	$3,5 * 0,10 * \sqrt{(2\ 538,00)} = 18$
4	Площадь земельного участка согласно сведениям Единого государственного реестра недвижимости (Ркад), м ²	2 600
5	Оценка расхождения Р и Ркад ($P - P_{кад}$), м ²	62
6	Предельный минимальный и максимальный размеры земельного участка (Рмин и Рмакс), м ²	Рмин = — Рмакс = —
7	Кадастровый или иной номер (обозначение) здания, сооружения, объекта незавершенного строительства, расположенного на земельном участке	—
8	Иные сведения	—

1. Сведения о характерных точках границы уточняемого земельного участка с кадастровым номером 13:12:0323002:6

Зона № <u>1</u>							
Обозначение характерных точек границ	Существующие координаты, м		Уточненные координаты, м		Метод определения координат	Средняя квадратическая погрешность определения координат характерной точки (Mt), м	Формулы, примененные для расчета средней квадратической погрешности определения координат характерной точки (Mt), м
	X	Y	X	Y			
1	2	3	4	5	6	7	8
3785	—	—	394 603,58	1 196 388,66	—	—	—
3784	—	—	394 516,28	1 196 365,00			
3867	—	—	394 520,84	1 196 341,97			
3868	—	—	394 608,13	1 196 364,69			

1	2	3	4	5	6	7	8
3785	—	—	394 603,58	1 196 388,66	—	—	—

2. Сведения о частях границ уточняемого земельного участка с кадастровым номером 13:12:0323002:6

Обозначение части границ		Горизонтальное проложение (S), м	Описание прохождения части границ	Отметка о наличии земельного спора о местоположении границ земельного участка
от т.	до т.			
1	2	3	4	5
3785	3784	90,45	—	—
3784	3867	23,48		
3867	3868	90,20		
3868	3785	24,40		

3. Общие сведения об уточняемом земельном участке с кадастровым номером 13:12:0323002:6

№ п/п	Наименование характеристики земельного участка	Значение характеристики
1	2	3
1	Адрес земельного участка	Республика Мордовия, Ковылкинский район, с. Малый Азясь
	Местоположение земельного участка (при отсутствии присвоенного адреса)	—
	Дополнительные сведения о местоположении земельного участка	—
2	Площадь земельного участка ± величина погрешности определения площади ($P \pm \Delta P$), м ²	2157 ± 16
3	Формула, примененная для расчета предельной допустимой погрешности определения площади земельного участка (ΔP), м ²	$3,5 * 0,10 * \sqrt{(2\ 157,00)} = 16$
4	Площадь земельного участка согласно сведениям Единого государственного реестра недвижимости (Ркад), м ²	2 100
5	Оценка расхождения Р и Ркад ($P - P_{кад}$), м ²	57
6	Предельный минимальный и максимальный размеры земельного участка (Рмин и Рмакс), м ²	Рмин = — Рмакс = —
7	Кадастровый или иной номер (обозначение) здания, сооружения, объекта незавершенного строительства, расположенного на земельном участке	—
8	Иные сведения	—

Сведения об образуемых земельных участках

1. Сведения о характерных точках границ образуемых земельных участков

Обозначение земельного участка _____

Зона № _____

Обозначение характерных точек границ	Координаты, м		Метод определения координат	Средняя квадратическая погрешность определения координат характерной точки (Mt), м	Формулы, примененные для расчета средней квадратической погрешности определения координат характерной точки (Mt), м
	X	Y			
1	2	3	4	5	6

2. Сведения о частях границ образуемых земельных участков

Обозначение земельного участка _____

Обозначение части границ		Горизонтальное проложение (S), м	Описание прохождения части границ	Отметка о наличии земельного спора о местоположении границ земельного участка
от т.	до т.			
1	2	3	4	5

3. Общие сведения об образуемых земельных участках

Обозначение земельного участка _____

№ п/п	Наименование характеристики земельного участка	Значение характеристики
1	2	3
1	Адрес земельного участка	
2	Категория земель	
3	Вид разрешенного использования	
4	Площадь земельного участка ± величина погрешности определения площади ($P \pm \Delta P$), м ²	
5	Формула, примененная для расчета предельной допустимой погрешности определения площади земельного участка (ΔP), м ²	
6	Предельный минимальный и максимальный размеры земельного участка (Pмин) и (Pмакс), м ²	Pмин = Pмакс =
7	Кадастровый или иной номер (обозначение) здания, сооружения, объекта незавершенного строительства, расположенного на земельном участке	

1	2	3
8	Кадастровые номера исходных земельных участков	
	Иное	
9	Иные сведения	
4. Сведения о земельных участках, посредством которых обеспечивается доступ (проход или проезд от земельных участков общего пользования) к образуемым земельным участкам		
№ п/п	Кадастровый номер или обозначение земельного участка, для которого обеспечивается доступ	Кадастровый номер или обозначение земельного участка, посредством которого обеспечивается доступ
1	2	3

**Сведения об уточняемых земельных участках,
необходимые для исправления реестровых ошибок в сведениях о местоположении их границ**

1. Сведения о характерных точках границы уточняемого земельного участка с кадастровым номером _____

Зона № _____

Обозначение характерных точек границ	Существующие координаты, м		Уточненные координаты, м		Метод определения координат	Средняя квадратическая погрешность определения координат характерной точки (Mt), м	Формулы, примененные для расчета средней квадратической погрешности определения координат характерной точки (Mt), м
	X	Y	X	Y			
1	2	3	4	5	6	7	8

2. Сведения о частях границ уточняемого земельного участка с кадастровым номером _____

Обозначение части границ		Горизонтальное проложение (S), м	Описание прохождения части границ	Отметка о наличии земельного спора о местоположении границ земельного участка
от т.	до т.			
1	2	3	4	5

3. Характеристики уточняемого земельного участка с кадастровым номером _____

№ п/п	Наименование характеристики земельного участка	Значение характеристики
1	2	3
1	Площадь земельного участка ± величина погрешности определения площади ($P \pm \Delta P$), м ²	
2	Формула, примененная для расчета предельной допустимой погрешности определения площади земельного участка (ΔP), м ²	
3	Иные сведения	

Описание местоположения здания, сооружения, объекта незавершенного строительства на земельном участке

1. Сведения о характерных точках контура

вид объекта недвижимости (здание, сооружение, объект незавершенного строительства) _____

кадастровый номер (обозначение) 13:12:0323002:131

Зона № _____ 1 _____

Номер контура	Номера характерных точек контура	Существующие			Уточненные			Метод определения координат	Средняя квадратическая погрешность определения координат характерной точки (Mt), м	Формулы, примененные для расчета средней квадратической погрешности определения координат характерной точки (Mt), м
		координаты, м		R, м	координаты, м		R, м			
		X	Y		X	Y				
1	2	3	4	5	6	7	8	9	10	11
—	—	—	—	—	—	—	—	—	—	—
—	—	—	—	—	—	—	—	—	—	—
—	—	—	—	—	—	—	—	—	—	—
—	—	—	—	—	—	—	—	—	—	—
—	—	—	—	—	—	—	—	—	—	—

2. Характеристики здания, сооружения, объекта незавершенного строительства с кадастровым номером (обозначением) 13:12:0323002:131

№ п/п	Наименование характеристики	Значение характеристики
1	2	3
1	Вид объекта недвижимости	Здание
2	Ранее присвоенный государственный учетный номер здания, сооружения, объекта незавершенного строительства (кадастровый, инвентарный или условный номер)	—
3	Кадастровый номер земельного участка (земельных участков), в границах которого (которых) расположено здание, сооружение, объект незавершенного строительства	—
4	Номер кадастрового квартала (кадастровых кварталов), в пределах которого (которых) расположено здание, сооружение, объекта незавершенного строительства	13:12:0323002

1	2	3
5	Адрес здания, сооружения, объекта незавершенного строительства	Республика Мордовия, Ковылкинский р-н, с Малый Азясь, ул Центральная, д 2
	Местоположение здания, сооружения, объекта незавершенного строительства	—
	Дополнительные сведения о местоположении	—
6	Иные сведения	—

1. Сведения о характерных точках контура

вид объекта недвижимости (здание, сооружение, объект незавершенного строительства)

кадастровый номер (обозначение) 13:12:0323002:132

Зона № 1

Номер контура	Номера характерных точек контура	Существующие			Уточненные			Метод определения координат	Средняя квадратическая погрешность определения координат характерной точки (Mt), м	Формулы, примененные для расчета средней квадратической погрешности определения координат характерной точки (Mt), м
		координаты, м		R, м	координаты, м		R, м			
		X	Y		X	Y				
1	2	3	4	5	6	7	8	9	10	11
—	—	—	—	—	—	—	—	—	—	—
—	—	—	—	—	—	—	—	—	—	—
—	—	—	—	—	—	—	—	—	—	—
—	—	—	—	—	—	—	—	—	—	—
—	—	—	—	—	—	—	—	—	—	—

2. Характеристики здания, сооружения, объекта незавершенного строительства с кадастровым номером (обозначением) 13:12:0323002:132

№ п/п	Наименование характеристики	Значение характеристики
1	2	3
1	Вид объекта недвижимости	Здание
2	Ранее присвоенный государственный учетный номер здания, сооружения, объекта незавершенного строительства (кадастровый, инвентарный или условный номер)	—
3	Кадастровый номер земельного участка (земельных участков), в границах которого (которых) расположено здание, сооружение, объект незавершенного строительства	—

1	2	3
4	Номер кадастрового квартала (кадастровых кварталов), в пределах которого (которых) расположено здание, сооружение, объекта незавершенного строительства	13:12:0323002
5	Адрес здания, сооружения, объекта незавершенного строительства	Республика Мордовия, Ковылкинский р-н, с Малый Азясь, ул Центральная, д 26
	Местоположение здания, сооружения, объекта незавершенного строительства	—
	Дополнительные сведения о местоположении	—
6	Иные сведения	—

1. Сведения о характерных точках контура

вид объекта недвижимости (здание, сооружение, объект незавершенного строительства)

кадастровый номер (обозначение) 13:12:0323002:129

Зона № 1

Номер контура	Номера характерных точек контура	Существующие			Уточненные			Метод определения координат	Средняя квадратическая погрешность определения координат характерной точки (Mt), м	Формулы, примененные для расчета средней квадратической погрешности определения координат характерной точки (Mt), м
		координаты, м		R, м	координаты, м		R, м			
		X	Y		X	Y				
1	2	3	4	5	6	7	8	9	10	11
—	—	—	—	—	—	—	—	—	—	—
	—	—	—	—	—	—	—			
	—	—	—	—	—	—	—			
	—	—	—	—	—	—	—			
	—	—	—	—	—	—	—			
	—	—	—	—	—	—	—			
	—	—	—	—	—	—	—			

2. Характеристики здания, сооружения, объекта незавершенного строительства с кадастровым номером (обозначением) 13:12:0323002:129

№ п/п	Наименование характеристики	Значение характеристики
1	2	3
1	Вид объекта недвижимости	Здание

1	2	3
2	Ранее присвоенный государственный учетный номер здания, сооружения, объекта незавершенного строительства (кадастровый, инвентарный или условный номер)	—
3	Кадастровый номер земельного участка (земельных участков), в границах которого (которых) расположено здание, сооружение, объект незавершенного строительства	—
4	Номер кадастрового квартала (кадастровых кварталов), в пределах которого (которых) расположено здание, сооружение, объекта незавершенного строительства	13:12:0323002
5	Адрес здания, сооружения, объекта незавершенного строительства	Республика Мордовия, Ковылкинский р-н, с Малый Азясь, ул Нижняя, д 8
	Местоположение здания, сооружения, объекта незавершенного строительства	—
	Дополнительные сведения о местоположении	—
6	Иные сведения	—

1. Сведения о характерных точках контура

вид объекта недвижимости (здание, сооружение, объект незавершенного строительства)

кадастровый номер (обозначение) 13:12:0323002:126

Зона № 1

Номер контура	Номера характерных точек контура	Существующие			Уточненные			Метод определения координат	Средняя квадратическая погрешность определения координат характерной точки (Mt), м	Формулы, примененные для расчета средней квадратической погрешности определения координат характерной точки (Mt), м
		координаты, м		R, м	координаты, м		R, м			
		X	Y		X	Y				
1	2	3	4	5	6	7	8	9	10	11
—	—	—	—	—	—	—	—	—	—	—
	—	—	—	—	—	—	—			
	—	—	—	—	—	—	—			
	—	—	—	—	—	—	—			
	—	—	—	—	—	—	—			
	—	—	—	—	—	—	—			

1	2	3	4	5	6	7	8	9	10	11
—	—	—	—	—	—	—	—	—	—	—
—	—	—	—	—	—	—	—	—	—	—
—	—	—	—	—	—	—	—	—	—	—
—	—	—	—	—	—	—	—	—	—	—

2. Характеристики здания, сооружения, объекта незавершенного строительства с кадастровым номером (обозначением) 13:12:0323002:145

№ п/п	Наименование характеристики	Значение характеристики
1	2	3
1	Вид объекта недвижимости	Здание
2	Ранее присвоенный государственный учетный номер здания, сооружения, объекта незавершенного строительства (кадастровый, инвентарный или условный номер)	—
3	Кадастровый номер земельного участка (земельных участков), в границах которого (которых) расположено здание, сооружение, объект незавершенного строительства	—
4	Номер кадастрового квартала (кадастровых кварталов), в пределах которого (которых) расположено здание, сооружение, объекта незавершенного строительства	13:12:0323002
5	Адрес здания, сооружения, объекта незавершенного строительства	Республика Мордовия, Ковылкинский р-н, с Малый Азясь, ул Нижняя, д 12
	Местоположение здания, сооружения, объекта незавершенного строительства	—
	Дополнительные сведения о местоположении	—
6	Иные сведения	—

1. Сведения о характерных точках контура

вид объекта недвижимости (здание, сооружение, объект незавершенного строительства) _____

кадастровый номер (обозначение) 13:12:0323002:124 _____

Зона № _____ 1 _____

Номер контура	Номера характерных точек контура	Существующие			Уточненные			Метод определения координат	Средняя квадратическая погрешность определения координат характерной точки (Mt), м	Формулы, примененные для расчета средней квадратической погрешности определения координат характерной точки (Mt), м
		координаты, м		R, м	координаты, м		R, м			
		X	Y		X	Y				
1	2	3	4	5	6	7	8	9	10	11
—	—	—	—	—	—	—	—	—	—	—
—	—	—	—	—	—	—	—			
—	—	—	—	—	—	—	—			
—	—	—	—	—	—	—	—			
—	—	—	—	—	—	—	—			
—	—	—	—	—	—	—	—			
—	—	—	—	—	—	—	—			

2. Характеристики здания, сооружения, объекта незавершенного строительства с кадастровым номером (обозначением) 13:12:0323002:124

№ п/п	Наименование характеристики	Значение характеристики
1	2	3
1	Вид объекта недвижимости	Здание
2	Ранее присвоенный государственный учетный номер здания, сооружения, объекта незавершенного строительства (кадастровый, инвентарный или условный номер)	—
3	Кадастровый номер земельного участка (земельных участков), в границах которого (которых) расположено здание, сооружение, объект незавершенного строительства	—
4	Номер кадастрового квартала (кадастровых кварталов), в пределах которого (которых) расположено здание, сооружение, объекта незавершенного строительства	13:12:0323002

1	2	3
5	Адрес здания, сооружения, объекта незавершенного строительства	Республика Мордовия, Ковылкинский р-н, с Малый Азясь, ул Нижняя, д 14а
	Местоположение здания, сооружения, объекта незавершенного строительства	—
	Дополнительные сведения о местоположении	—
6	Иные сведения	—

1. Сведения о характерных точках контура

вид объекта недвижимости (здание, сооружение, объект незавершенного строительства)

кадастровый номер (обозначение) 13:12:0323002:140

Зона № 1

Номер контура	Номера характерных точек контура	Существующие			Уточненные			Метод определения координат	Средняя квадратическая погрешность определения координат характерной точки (Mt), м	Формулы, примененные для расчета средней квадратической погрешности определения координат характерной точки (Mt), м
		координаты, м		R, м	координаты, м		R, м			
		X	Y		X	Y				
1	2	3	4	5	6	7	8	9	10	11
—	—	—	—	—	—	—	—	—	—	—
—	—	—	—	—	—	—	—	—	—	—
—	—	—	—	—	—	—	—	—	—	—
—	—	—	—	—	—	—	—	—	—	—
—	—	—	—	—	—	—	—	—	—	—
—	—	—	—	—	—	—	—	—	—	—

2. Характеристики здания, сооружения, объекта незавершенного строительства с кадастровым номером (обозначением) 13:12:0323002:140

№ п/п	Наименование характеристики	Значение характеристики
1	2	3
1	Вид объекта недвижимости	Здание
2	Ранее присвоенный государственный учетный номер здания, сооружения, объекта незавершенного строительства (кадастровый, инвентарный или условный номер)	—

1	2	3	4	5	6	7	8	9	10	11
—	—	—	—	—	—	—	—	—	—	—
—	—	—	—	—	—	—	—	—	—	—
—	—	—	—	—	—	—	—	—	—	—
—	—	—	—	—	—	—	—	—	—	—
—	—	—	—	—	—	—	—	—	—	—

2. Характеристики здания, сооружения, объекта незавершенного строительства с кадастровым номером (обозначением) 13:12:0323002:153

№ п/п	Наименование характеристики	Значение характеристики
1	2	3
1	Вид объекта недвижимости	Здание
2	Ранее присвоенный государственный учетный номер здания, сооружения, объекта незавершенного строительства (кадастровый, инвентарный или условный номер)	—
3	Кадастровый номер земельного участка (земельных участков), в границах которого (которых) расположено здание, сооружение, объект незавершенного строительства	—
4	Номер кадастрового квартала (кадастровых кварталов), в пределах которого (которых) расположено здание, сооружение, объекта незавершенного строительства	13:12:0323002
5	Адрес здания, сооружения, объекта незавершенного строительства	Республика Мордовия, Ковылкинский муниципальный район, Рыбкинское сельское поселение, село Малый Азясь, улица Нижняя, дом 3
	Местоположение здания, сооружения, объекта незавершенного строительства	—
	Дополнительные сведения о местоположении	—
6	Иные сведения	—

1. Сведения о характерных точках контура

вид объекта недвижимости (здание, сооружение, объект незавершенного строительства) _____

кадастровый номер (обозначение) 13:12:0323002:119 _____

Зона № _____ 1 _____

Номер контура	Номера характерных точек контура	Существующие			Уточненные			Метод определения координат	Средняя квадратическая погрешность определения координат характерной точки (Mt), м	Формулы, примененные для расчета средней квадратической погрешности определения координат характерной точки (Mt), м
		координаты, м		R, м	координаты, м		R, м			
		X	Y		X	Y				
1	2	3	4	5	6	7	8	9	10	11
—	—	—	—	—	—	—	—	—	—	—
—	—	—	—	—	—	—	—			
—	—	—	—	—	—	—	—			
—	—	—	—	—	—	—	—			
—	—	—	—	—	—	—	—			
—	—	—	—	—	—	—	—			
—	—	—	—	—	—	—	—			
—	—	—	—	—	—	—	—			
—	—	—	—	—	—	—	—			

2. Характеристики здания, сооружения, объекта незавершенного строительства с кадастровым номером (обозначением) 13:12:0323002:119

№ п/п	Наименование характеристики	Значение характеристики
1	2	3
1	Вид объекта недвижимости	Здание
2	Ранее присвоенный государственный учетный номер здания, сооружения, объекта незавершенного строительства (кадастровый, инвентарный или условный номер)	—
3	Кадастровый номер земельного участка (земельных участков), в границах которого (которых) расположено здание, сооружение, объект незавершенного строительства	—

1	2	3
4	Номер кадастрового квартала (кадастровых кварталов), в пределах которого (которых) расположено здание, сооружение, объекта незавершенного строительства	13:12:0323002
5	Адрес здания, сооружения, объекта незавершенного строительства	Республика Мордовия, Ковылкинский муниципальный район, Рыбкинское сельское поселение, село Малый Азясь, улица Нижняя, дом 25
	Местоположение здания, сооружения, объекта незавершенного строительства	—
	Дополнительные сведения о местоположении	—
6	Иные сведения	—

1. Сведения о характерных точках контура

вид объекта недвижимости (здание, сооружение, объект незавершенного строительства)

кадастровый номер (обозначение) 13:12:0323002:149

Зона № 1

Номер контура	Номера характерных точек контура	Существующие			Уточненные			Метод определения координат	Средняя квадратическая погрешность определения координат характерной точки (Mt), м	Формулы, примененные для расчета средней квадратической погрешности определения координат характерной точки (Mt), м
		координаты, м		R, м	координаты, м		R, м			
		X	Y		X	Y				
1	2	3	4	5	6	7	8	9	10	11
—	—	—	—	—	—	—	—	—	—	—
—	—	—	—	—	—	—	—	—	—	—
—	—	—	—	—	—	—	—	—	—	—
—	—	—	—	—	—	—	—	—	—	—

2. Характеристики здания, сооружения, объекта незавершенного строительства с кадастровым номером (обозначением) 13:12:0323002:149

№ п/п	Наименование характеристики	Значение характеристики
1	2	3
1	Вид объекта недвижимости	Здание
2	Ранее присвоенный государственный учетный номер здания, сооружения, объекта незавершенного строительства (кадастровый, инвентарный или условный номер)	—

1	2	3	4	5	6	7	8	9	10	11
—	—	—	—	—	—	—	—	—	—	—
—	—	—	—	—	—	—	—	—	—	—

2. Характеристики здания, сооружения, объекта незавершенного строительства с кадастровым номером (обозначением) 13:12:0323002:157

№ п/п	Наименование характеристики	Значение характеристики
1	2	3
1	Вид объекта недвижимости	Здание
2	Ранее присвоенный государственный учетный номер здания, сооружения, объекта незавершенного строительства (кадастровый, инвентарный или условный номер)	—
3	Кадастровый номер земельного участка (земельных участков), в границах которого (которых) расположено здание, сооружение, объект незавершенного строительства	—
4	Номер кадастрового квартала (кадастровых кварталов), в пределах которого (которых) расположено здание, сооружение, объекта незавершенного строительства	13:12:0323002
5	Адрес здания, сооружения, объекта незавершенного строительства	Республика Мордовия, р-н. Ковылкинский, с. Малый Азясь, ул. Нижняя, д. 9
	Местоположение здания, сооружения, объекта незавершенного строительства	—
	Дополнительные сведения о местоположении	—
6	Иные сведения	—

**Сведения о зданиях, сооружениях, объектах незавершенного строительства,
необходимые для исправления реестровых ошибок в сведениях об описании их местоположения**

1. Сведения о характерных точках контура здания, сооружения, объекта незавершенного строительства

с кадастровым номером _____

Зона № _____

Номер контура	Номера характерных точек контура	Существующие			Уточненные			Метод определения координат	Средняя квадратическая погрешность определения координат характерной точки (Mt), м	Формулы, примененные для расчета средней квадратической погрешности определения координат характерной точки (Mt), м
		координаты, м		R, м	координаты, м		R, м			
		X	Y		X	Y				
1	2	3	4	5	6	7	8	9	10	11








2. Иные сведения о здании, сооружении, объекте незавершенного строительства с кадастровым номером _____

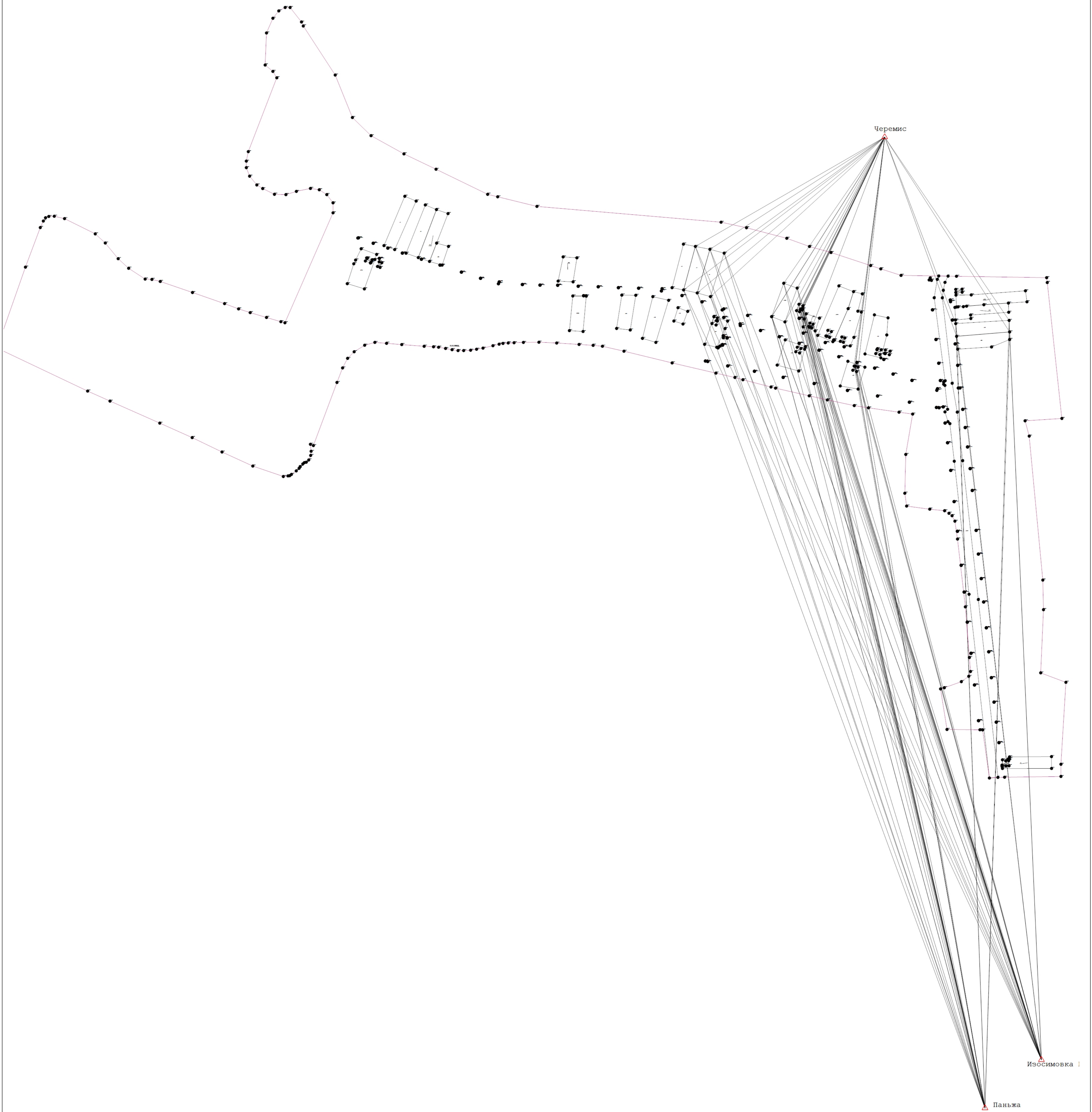
1.









Масштаб 1:4 000

Условные обозначения:

-  - Существующая часть границы, имеющиеся в ЕГРН сведения о которой достаточны для определения ее местоположения
-  - вновь образованная часть границы, сведения о которой достаточны для определения ее местоположения
-  - Характерная точка границы, сведения о которой позволяют однозначно определить ее положение на местности
-  - Часть контура, образованного проекцией существующего наземного конструктивного элемента здания, сооружения, объекта незавершенного строительства
-  - Часть контура, образованного проекцией вновь образованного наземного конструктивного элемента здания, сооружения, объекта незавершенного строительства
-  - Характерная точка контура здания, сооружения, объекта незавершенного строительства
-  - Граница кадастрового квартала



Условные обозначения:

-  - Существующая часть границы, имеющиеся в ЕГРН сведения о которой достаточны для определения ее местоположения
-  - вновь образованная часть границы, сведения о которой достаточны для определения ее местоположения
-  - Пункт государственной геодезической сети
-  - Часть контура, образованного проекцией существующего наземного конструктивного элемента здания, сооружения, объекта незавершенного строительства
-  - Часть контура, образованного проекцией вновь образованного наземного конструктивного элемента здания, сооружения, объекта незавершенного строительства
-  - Граница кадастрового квартала