

КАРТА-ПЛАН ТЕРРИТОРИИ

13:12:0305002

(номер кадастрового квартала (номера смежных кадастровых кварталов), являющегося (являющихся) территорией, на которой выполняются комплексные кадастровые работы)

Дата подготовки карты-плана территории 1 августа 2022 г.

Пояснительная записка

1. Сведения о заказчике

Администрация Ковылкинского муниципального района Республики Мордовия (ОГРН: 1021300890885, ИНН: 1312089775)

(полное наименование органа местного самоуправления муниципального района или городского округа, органа исполнительной власти города федерального значения Москвы, Санкт-Петербурга или Севастополя, основной государственный регистрационный номер, идентификационный номер налогоплательщика)

Поставное № б/н, от 22 июня 2022 г., выдан (составлен) Администрация Ковылкинского муниципального района Республики Мордовия

(сведения об утверждении карты-плана территории)

2. Сведения о кадастровом инженере

Фамилия, имя, отчество (при наличии отчества): Аглиуллина Венера Рифгатовна

Страховой номер индивидуального лицевого счета: 10820092108

Контактный телефон: раб.: 78972900307; сот.: 89053156360

Адрес электронной почты и почтовый адрес, по которым осуществляется связь с кадастровым инженером: fvenera17@mail.ru
г. Казань, ул. Шуртыгина, д.3, помещение №21 (2 этаж)

Наименование саморегулируемой организации кадастровых инженеров (СРО), членом которой является кадастровый инженер:
Ассоциация "Союз кадастровых инженеров"

Номер регистрации в государственном реестре лиц, осуществляющих кадастровую деятельность: 20 818

Сокращенное наименование юридического лица, если кадастровый инженер является работником юридического лица:
"Центр экспертизы и кадастра"

3. Основания выполнения комплексных кадастровых работ

№ 0809500000322000509_111920, от 19 апреля 2022 г., выдан (составлен) Администрация Ковылкинского муниципального района Республики Мордовия

(наименование и реквизиты государственного или муниципального контракта на выполнение комплексных кадастровых работ)

4. Перечень документов, использованных при подготовке карты-плана территории

№ п/п	Наименование документа	Реквизиты документа
1	2	3

1	2	3
1	Кадастровый план территории	№ КУВИ-001/2022-58823150, от 19 апреля 2022 г., выдан (составлен) Филиал Федерального государственного бюджетного учреждения "Федеральная кадастровая палата Федеральной службы государственной регистрации, кадастра и картографии" по Республике Мордовия
2	Газета Ковылкинского муниципального района Республики	№ № 15 (13059), от 22 апреля 2022 г., выдан (составлен) выдан (составлен) Газета Ковылкинского
3	Письмо	№ 1347, от 22 июня 2022 г., выдан (составлен) Министерство строительства и архитектуры Республики Мордовия
4	Правила землепользования и застройки Изосимовского сельского поселения Ковылкинского муниципального района Республики Мордовии	№ 32, от 20 сентября 2011 г., выдан (составлен) Решение Совета депутатов Изосимовского сельского поселения
5	Выписка о пунктах государственной геодезической сети	№ 111/7891, от 15 июня 2022 г., выдан (составлен) Федеральное государственное бюджетное учреждение «Федеральный научно-технический центр геодезии, картографии и инфраструктуры пространственных данных» (ФГБУ «Центр геодезии, картографии и ИПД»)

5. Сведения о геодезической основе, использованной при подготовке карты-плана территории

Система координат МСК-13, зона 1

№ п/п	Название пункта и тип знака геодезической сети	Класс геодезической сети	Координаты, м		Сведения о состоянии на 29 июня 2022 г.		
			X	Y	наружного знака пункта	центра знака	марки
1	2	3	4	5	6	7	8
1	Черемис, Черемис, пир., 5,7м, Центр 1 оп	3	0,00	98 421,44	Не обнаружен	Сохранился	Сохранился
2	Паньжа, Центр 148, Паньжа, Центр 148	4	367 545,94	1 201 331,12	Утрачен		
3	Изосимовка Нов., пир., 6,2м, Центр 148 (787), Изосимовка Нов., пир., 6,2м, Центр 148 (787)		383 219,35	1 199 597,32			

6. Сведения о средствах измерений

№ п/п	Наименование прибора (инструмента, аппаратуры)	Сведения об утверждении типа измерений	Реквизиты свидетельства о поверке прибора (инструмента, аппаратуры)
1	2	3	4
1			

1	2	3	4
1	Аппаратура геодезическая спутниковая PrinCe i80	Номер: 61944-15. Срок действия: до 14.06.2023	№С-ВІОМ/15-06-2022/163783679 от 15.06.2022г
7. Пояснения к разделам карты-плана территории			

Сведения об уточняемых земельных участках

1. Сведения о характерных точках границы уточняемого земельного участка с кадастровым номером 13:12:0305002:14

Зона № 1

Обозначение характерных точек границ	Существующие координаты, м		Уточненные координаты, м		Метод определения координат	Средняя квадратическая погрешность определения координат характерной точки (Mt), м	Формулы, примененные для расчета средней квадратической погрешности определения координат характерной точки (Mt), м
	X	Y	X	Y			
1	2	3	4	5	6	7	8
3282	—	—	392 137,63	1 198 003,25	—	—	—
3283	—	—	392 153,78	1 198 006,07			
3284	—	—	392 153,51	1 198 007,60			
3285	—	—	392 166,88	1 198 009,94			
3286	—	—	392 166,23	1 198 015,67			
3300	—	—	392 165,89	1 198 018,65			
3282	—	—	392 164,01	1 198 035,06			
3283	—	—	392 160,04	1 198 084,17			
4320	—	—	392 153,50	1 198 083,19			
4318	—	—	392 149,10	1 198 139,28			
4319	—	—	392 136,96	1 198 137,90			
4321	—	—	392 142,00	1 198 081,59			
3284	—	—	392 134,09	1 198 080,45			
3285	—	—	392 134,60	1 198 055,41			
3286	—	—	392 135,51	1 198 034,97			
3287	—	—	392 136,26	1 198 024,62			
3282	—	—	392 137,63	1 198 003,25			

2. Сведения о частях границ уточняемого земельного участка с кадастровым номером 13:12:0305002:14

Обозначение части границ		Горизонтальное проложение (S), м	Описание прохождения части границ	Отметка о наличии земельного спора о местоположении границ земельного участка
от т.	до т.			
1	2	3	4	5
3282	3283	16,39	—	—
3283	3284	1,55		

1	2	3	4	5
3284	3285	13,57	—	—
3285	3286	5,77		
3286	3300	3,00		
3300	3282	16,52		
3282	3283	49,27		
3283	4320	6,61		
4320	4318	56,26		
4318	4319	12,22		
4319	4321	56,54		
4321	3284	7,99		
3284	3285	25,05		
3285	3286	20,46		
3286	3287	10,38		
3287	3282	21,41		

3. Общие сведения об уточняемом земельном участке с кадастровым номером 13:12:0305002:14

№ п/п	Наименование характеристики земельного участка	Значение характеристики
1	2	3
1	Адрес земельного участка	Республика Мордовия, Ковылкинский район, д. Керетино, ул. Центральная, дом 46
	Местоположение земельного участка (при отсутствии присвоенного адреса)	—
	Дополнительные сведения о местоположении земельного участка	—
2	Площадь земельного участка ± величина погрешности определения площади ($P \pm \Delta P$), м ²	2800 ± 93
3	Формула, примененная для расчета предельной допустимой погрешности определения площади земельного участка (ΔP), м ²	$3,5 * 0,50 * \sqrt{(2\ 800,00)} = 93$
4	Площадь земельного участка согласно сведениям Единого государственного реестра недвижимости (Ркад), м ²	2 800
5	Оценка расхождения Р и Ркад ($P - P_{кад}$), м ²	0
6	Предельный минимальный и максимальный размеры земельного участка ($P_{мин}$ и $P_{макс}$), м ²	$P_{мин} = —$ $P_{макс} = —$
7	Кадастровый или иной номер (обозначение) здания, сооружения, объекта незавершенного строительства, расположенного на земельном участке	13:12:0305002:203

1	2	3
8	Иные сведения	—

1. Сведения о характерных точках границы уточняемого земельного участка с кадастровым номером 13:12:0305002:110

Зона № 1							
Обозначение характерных точек границ	Существующие координаты, м		Уточненные координаты, м		Метод определения координат	Средняя квадратическая погрешность определения координат характерной точки (Mt), м	Формулы, примененные для расчета средней квадратической погрешности определения координат характерной точки (Mt), м
	X	Y	X	Y			
1	2	3	4	5	6	7	8
3300	—	—	392 165,89	1 198 018,65	—	—	—
3289	—	—	392 173,19	1 198 019,42			
3290	—	—	392 177,88	1 198 019,90			
3291	—	—	392 181,20	1 198 006,18			
3292	—	—	392 199,05	1 198 008,89			
3293	—	—	392 197,51	1 198 019,78			
3294	—	—	392 197,07	1 198 023,39			
3295	—	—	392 194,67	1 198 039,85			
3296	—	—	392 196,01	1 198 039,85			
3297	—	—	392 196,01	1 198 043,68			
3298	—	—	392 194,96	1 198 048,88			
3299	—	—	392 189,74	1 198 086,25			
3283	—	—	392 160,04	1 198 084,17			
3282	—	—	392 164,01	1 198 035,06			
3300	—	—	392 165,89	1 198 018,65			

2. Сведения о частях границ уточняемого земельного участка с кадастровым номером 13:12:0305002:110

Обозначение части границ		Горизонтальное проложение (S), м	Описание прохождения части границ	Отметка о наличии земельного спора о местоположении границ земельного участка
от т.	до т.			
1	2	3	4	5
3300	3289	7,34	—	—
3289	3290	4,71		
3290	3291	14,12		

1	2	3	4	5
3291	3292	18,05	—	—
3292	3293	11,00		
3293	3294	3,64		
3294	3295	16,63		
3295	3296	1,34		
3296	3297	3,83		
3297	3298	5,30		
3298	3299	37,73		
3299	3283	29,77		
3283	3282	49,27		
3282	3300	16,52		

3. Общие сведения об уточняемом земельном участке с кадастровым номером 13:12:0305002:110

№ п/п	Наименование характеристики земельного участка	Значение характеристики
1	2	3
1	Адрес земельного участка	Республика Мордовия, Ковылкинский район, д. Керетино, ул. Центральная, д. № 48
	Местоположение земельного участка (при отсутствии присвоенного адреса)	—
	Дополнительные сведения о местоположении земельного участка	—
2	Площадь земельного участка ± величина погрешности определения площади ($P \pm \Delta P$), м ²	2290 ± 17
3	Формула, примененная для расчета предельной допустимой погрешности определения площади земельного участка (ΔP), м ²	$3,5 * 0,10 * \sqrt{(2\ 290,00)} = 17$
4	Площадь земельного участка согласно сведениям Единого государственного реестра недвижимости ($P_{\text{кад}}$), м ²	2 400
5	Оценка расхождения P и $P_{\text{кад}}$ ($P - P_{\text{кад}}$), м ²	110
6	Предельный минимальный и максимальный размеры земельного участка ($P_{\text{мин}}$ и $P_{\text{макс}}$), м ²	$P_{\text{мин}} = \text{—}$ $P_{\text{макс}} = \text{—}$
7	Кадастровый или иной номер (обозначение) здания, сооружения, объекта незавершенного строительства, расположенного на земельном участке	—
8	Иные сведения	—

1. Сведения о характерных точках границы уточняемого земельного участка с кадастровым номером 13:12:0305002:211

Зона № 1							
Обозначение характерных точек границ	Существующие координаты, м		Уточненные координаты, м		Метод определения координат	Средняя квадратическая погрешность определения координат характерной точки (Mt), м	Формулы, примененные для расчета средней квадратической погрешности определения координат характерной точки (Mt), м
	X	Y	X	Y			
1	2	3	4	5	6	7	8
3301	—	—	392 104,80	1 197 994,88	—	—	—
3305	—	—	392 128,64	1 198 000,16			
3307	—	—	392 126,29	1 198 018,62			
3308	—	—	392 125,40	1 198 020,69			
3312	—	—	392 118,18	1 198 134,79			
4317	—	—	392 092,28	1 198 109,29			
3317	—	—	392 098,35	1 198 038,01			
3318	—	—	392 100,24	1 198 022,08			
3319	—	—	392 099,35	1 198 017,70			
3320	—	—	392 101,75	1 198 007,66			
3301	—	—	392 104,80	1 197 994,88			

2. Сведения о частях границ уточняемого земельного участка с кадастровым номером 13:12:0305002:211

Обозначение части границ		Горизонтальное проложение (S), м	Описание прохождения части границ	Отметка о наличии земельного спора о местоположении границ земельного участка
от т.	до т.			
1	2	3	4	5
3301	3305	24,42	—	—
3305	3307	18,61		
3307	3308	2,25		
3308	3312	114,33		
3312	4317	36,35		
4317	3317	71,54		
3317	3318	16,04		
3318	3319	4,47		
3319	3320	10,32		

1	2	3	4	5
3320	3301	13,14	—	—

3. Общие сведения об уточняемом земельном участке с кадастровым номером 13:12:0305002:211

№ п/п	Наименование характеристики земельного участка	Значение характеристики
1	2	3
1	Адрес земельного участка	Республика Мордовия, Ковылкинский район, д. Керетино, ул. Центральная, д. 44
	Местоположение земельного участка (при отсутствии присвоенного адреса)	—
	Дополнительные сведения о местоположении земельного участка	—
2	Площадь земельного участка ± величина погрешности определения площади ($P \pm \Delta P$), м ²	3300 ± 20
3	Формула, примененная для расчета предельной допустимой погрешности определения площади земельного участка (ΔP), м ²	$3,5 * 0,10 * \sqrt{(3\ 300,00)} = 20$
4	Площадь земельного участка согласно сведениям Единого государственного реестра недвижимости ($R_{\text{кад}}$), м ²	3 300
5	Оценка расхождения P и $R_{\text{кад}}$ ($P - R_{\text{кад}}$), м ²	0
6	Предельный минимальный и максимальный размеры земельного участка ($R_{\text{мин}}$ и $R_{\text{макс}}$), м ²	$R_{\text{мин}} = \text{—}$ $R_{\text{макс}} = \text{—}$
7	Кадастровый или иной номер (обозначение) здания, сооружения, объекта незавершенного строительства, расположенного на земельном участке	13:12:0305002:190
8	Иные сведения	—

1. Сведения о характерных точках границы уточняемого земельного участка с кадастровым номером 13:12:0305002:223

Зона № 1

Обозначение характерных точек границ	Существующие координаты, м		Уточненные координаты, м		Метод определения координат	Средняя квадратическая погрешность определения координат характерной точки (M_t), м	Формулы, примененные для расчета средней квадратической погрешности определения координат характерной точки (M_t), м
	X	Y	X	Y			
1	2	3	4	5	6	7	8
4121	—	—	392 211,40	1 197 987,04	—	—	—
4120	—	—	392 211,66	1 197 984,78	—	—	—

1	2	3	4	5	6	7	8
3324	—	—	392 211,86	1 197 982,04			
3325	—	—	392 213,40	1 197 973,18			
3326	—	—	392 215,30	1 197 973,51			
3327	—	—	392 215,74	1 197 969,91			
3328	—	—	392 216,31	1 197 961,20			
3329	—	—	392 216,31	1 197 959,58			
3330	—	—	392 217,06	1 197 959,58			
4118	—	—	392 217,59	1 197 954,57			
4122	—	—	392 228,05	1 197 837,79			
4123	—	—	392 208,17	1 197 836,75			
4124	—	—	392 193,87	1 197 984,44			
4121	—	—	392 211,40	1 197 987,04			

2. Сведения о частях границ уточняемого земельного участка с кадастровым номером 13:12:0305002:223

Обозначение части границ		Горизонтальное проложение (S), м	Описание прохождения части границ	Отметка о наличии земельного спора о местоположении границ земельного участка
от т.	до т.			
1	2	3	4	5
4121	4120	2,27	—	—
4120	3324	2,75		
3324	3325	8,99		
3325	3326	1,93		
3326	3327	3,63		
3327	3328	8,73		
3328	3329	1,62		
3329	3330	0,75		
3330	4118	5,04		
4118	4122	117,25		
4122	4123	19,91		
4123	4124	148,38		
4124	4121	17,72		

3. Общие сведения об уточняемом земельном участке с кадастровым номером 13:12:0305002:223

№ п/п	Наименование характеристики земельного участка	Значение характеристики
1	2	3

1	2	3
1	Адрес земельного участка	Республика Мордовия, Ковылкинский район, д. Керетино, ул. Центральная, д. 51
	Местоположение земельного участка (при отсутствии присвоенного адреса)	—
	Дополнительные сведения о местоположении земельного участка	—
2	Площадь земельного участка ± величина погрешности определения площади ($P \pm \Delta P$), м ²	3000 ± 19
3	Формула, примененная для расчета предельной допустимой погрешности определения площади земельного участка (ΔP), м ²	$3,5 * 0,10 * \sqrt{(3\ 000,00)} = 19$
4	Площадь земельного участка согласно сведениям Единого государственного реестра недвижимости ($P_{\text{кад}}$), м ²	3 000
5	Оценка расхождения P и $P_{\text{кад}}$ ($P - P_{\text{кад}}$), м ²	0
6	Предельный минимальный и максимальный размеры земельного участка ($P_{\text{мин}}$ и $P_{\text{макс}}$), м ²	$P_{\text{мин}} = \text{—}$ $P_{\text{макс}} = \text{—}$
7	Кадастровый или иной номер (обозначение) здания, сооружения, объекта незавершенного строительства, расположенного на земельном участке	13:12:0305002:151
8	Иные сведения	—

1. Сведения о характерных точках границы уточняемого земельного участка с кадастровым номером _____

Зона № _____

Обозначение характерных точек границ	Существующие координаты, м		Уточненные координаты, м		Метод определения координат	Средняя квадратическая погрешность определения координат характерной точки (M_t), м	Формулы, примененные для расчета средней квадратической погрешности определения координат характерной точки (M_t), м
	X	Y	X	Y			
1	2	3	4	5	6	7	8

2. Сведения о частях границ уточняемого земельного участка с кадастровым номером _____

Обозначение части границ		Горизонтальное проложение (S), м	Описание прохождения части границ	Отметка о наличии земельного спора о местоположении границ земельного участка
от т.	до т.			
1	2	3	4	5

3. Общие сведения об уточняемом земельном участке с кадастровым номером 13:12:0305002:221

№ п/п	Наименование характеристики земельного участка	Значение характеристики

1	2	3
1	Адрес земельного участка	Республика Мордовия, Ковылкинский муниципальный район, Изосимовское сельское поселение, д. Керетино, ул. Центральная, 51А
	Местоположение земельного участка (при отсутствии присвоенного адреса)	—
	Дополнительные сведения о местоположении земельного участка	—
2	Площадь земельного участка ± величина погрешности определения площади ($P \pm \Delta P$), м ²	0 ± 0
3	Формула, примененная для расчета предельной допустимой погрешности определения площади земельного участка (ΔP), м ²	$3,5 * 0,10 * \sqrt{(0,00)} = 0$
4	Площадь земельного участка согласно сведениям Единого государственного реестра недвижимости ($P_{\text{кад}}$), м ²	3 500
5	Оценка расхождения P и $P_{\text{кад}}$ ($P - P_{\text{кад}}$), м ²	3 500
6	Предельный минимальный и максимальный размеры земельного участка ($P_{\text{мин}}$ и $P_{\text{макс}}$), м ²	$P_{\text{мин}} = \text{—}$ $P_{\text{макс}} = \text{—}$
7	Кадастровый или иной номер (обозначение) здания, сооружения, объекта незавершенного строительства, расположенного на земельном участке	—
8	Иные сведения	—

1. Сведения о характерных точках границы уточняемого земельного участка с кадастровым номером 13:12:0305002:367

Зона № <u>1</u>							
Обозначение характерных точек границ	Существующие координаты, м		Уточненные координаты, м		Метод определения координат	Средняя квадратическая погрешность определения координат характерной точки (M_t), м	Формулы, примененные для расчета средней квадратической погрешности определения координат характерной точки (M_t), м
	X	Y	X	Y			
1	2	3	4	5	6	7	8
3356	—	—	392 232,17	1 198 016,74	—	—	—
3357	—	—	392 221,01	1 198 014,92			
3358	—	—	392 220,01	1 198 029,41			
3359	—	—	392 222,79	1 198 029,61			
3360	—	—	392 222,40	1 198 035,36			
3361	—	—	392 215,70	1 198 034,89			

1	2	3	4	5	6	7	8
3362	—	—	392 209,66	1 198 087,75	—	—	—
3363	—	—	392 227,91	1 198 087,75			
3364	—	—	392 230,85	1 198 041,54			
3365	—	—	392 230,46	1 198 041,52			
3366	—	—	392 232,17	1 198 016,74			
3356	—	—	392 232,17	1 198 016,74			

2. Сведения о частях границ уточняемого земельного участка с кадастровым номером 13:12:0305002:367

Обозначение части границ		Горизонтальное проложение (S), м	Описание прохождения части границ	Отметка о наличии земельного спора о местоположении границ земельного участка
от т.	до т.			
1	2	3	4	5
3356	3357	11,31	—	—
3357	3358	14,52		
3358	3359	2,79		
3359	3360	5,76		
3360	3361	6,72		
3361	3362	53,20		
3362	3363	18,25		
3363	3364	46,30		
3364	3365	0,39		
3365	3366	24,84		
3366	3356	0,00		

3. Общие сведения об уточняемом земельном участке с кадастровым номером 13:12:0305002:367

№ п/п	Наименование характеристики земельного участка	Значение характеристики
1	2	3
1	Адрес земельного участка	Республика Мордовия, Ковылкинский муниципальный район, Изосимовское сельское поселение, д. Керетино, ул. Центральная, 50
	Местоположение земельного участка (при отсутствии присвоенного адреса)	—
	Дополнительные сведения о местоположении земельного участка	—
2	Площадь земельного участка ± величина погрешности определения площади ($P \pm \Delta P$), м ²	1090 ± 12

1	2	3
3	Формула, примененная для расчета предельной допустимой погрешности определения площади земельного участка (ΔP), м ²	$3,5*0,10*\sqrt{(1\ 090,00)} = 12$
4	Площадь земельного участка согласно сведениям Единого государственного реестра недвижимости (Ркад), м ²	2 400
5	Оценка расхождения Р и Ркад (Р - Ркад), м ²	1 310
6	Предельный минимальный и максимальный размеры земельного участка (Рмин и Рмакс), м ²	Рмин = — Рмакс = —
7	Кадастровый или иной номер (обозначение) здания, сооружения, объекта незавершенного строительства, расположенного на земельном участке	—
8	Иные сведения	—

1. Сведения о характерных точках границы уточняемого земельного участка с кадастровым номером 13:12:0305002:212

Зона № 1

Обозначение характерных точек границ	Существующие координаты, м		Уточненные координаты, м		Метод определения координат	Средняя квадратическая погрешность определения координат характерной точки (Mt), м	Формулы, примененные для расчета средней квадратической погрешности определения координат характерной точки (Mt), м
	X	Y	X	Y			
1	2	3	4	5	6	7	8
3919	—	—	390 904,51	1 197 964,67	—	—	—
3920	—	—	390 869,68	1 197 936,25			
3921	—	—	390 902,13	1 197 894,07			
3922	—	—	390 938,31	1 197 924,75			
3919	—	—	390 904,51	1 197 964,67			

2. Сведения о частях границ уточняемого земельного участка с кадастровым номером 13:12:0305002:212

Обозначение части границ		Горизонтальное проложение (S), м	Описание прохождения части границ	Отметка о наличии земельного спора о местоположении границ земельного участка
от т.	до т.			
1	2	3	4	5
3919	3920	44,95	—	—
3920	3921	53,22		
3921	3922	47,44		
3922	3919	52,31		

3. Общие сведения об уточняемом земельном участке с кадастровым номером 13:12:0305002:212

№ п/п	Наименование характеристики земельного участка	Значение характеристики
1	2	3
1	Адрес земельного участка	Республика Мордовия, Ковылкинский район, д. Керетино, ул. Центральная, д. 2а
	Местоположение земельного участка (при отсутствии присвоенного адреса)	—
	Дополнительные сведения о местоположении земельного участка	—
2	Площадь земельного участка ± величина погрешности определения площади ($P \pm \Delta P$), м ²	2436 ± 17
3	Формула, примененная для расчета предельной допустимой погрешности определения площади земельного участка (ΔP), м ²	$3,5 * 0,10 * \sqrt{(2\ 436,00)} = 17$
4	Площадь земельного участка согласно сведениям Единого государственного реестра недвижимости (Ркад), м ²	2 500
5	Оценка расхождения P и Ркад (P - Ркад), м ²	64
6	Предельный минимальный и максимальный размеры земельного участка (Рмин и Рмакс), м ²	Рмин = — Рмакс = —
7	Кадастровый или иной номер (обозначение) здания, сооружения, объекта незавершенного строительства, расположенного на земельном участке	—
8	Иные сведения	—

1. Сведения о характерных точках границы уточняемого земельного участка с кадастровым номером 13:12:0305002:45

Зона № 1

Обозначение характерных точек границ	Существующие координаты, м		Уточненные координаты, м		Метод определения координат	Средняя квадратическая погрешность определения координат характерной точки (Mt), м	Формулы, примененные для расчета средней квадратической погрешности определения координат характерной точки (Mt), м
	X	Y	X	Y			
1	2	3	4	5	6	7	8
3595	—	—	391 240,03	1 197 743,43	—	—	—
3596	—	—	391 255,74	1 197 755,40			
3590	—	—	391 282,61	1 197 717,31			
3591	—	—	391 295,43	1 197 697,62			

1	2	3	4	5	6	7	8
3592	—	—	391 297,03	1 197 698,77	—	—	—
3577	—	—	391 310,42	1 197 677,22		—	
1	—	—	391 289,79	1 197 665,31		0,10	
4313	—	—	391 288,21	1 197 667,75		—	
3597	—	—	391 274,34	1 197 689,08			
3598	—	—	391 271,69	1 197 694,98			
3599	—	—	391 263,71	1 197 709,05			
3600	—	—	391 259,87	1 197 715,82			
3595	—	—	391 240,03	1 197 743,43			

2. Сведения о частях границ уточняемого земельного участка с кадастровым номером 13:12:0305002:45

Обозначение части границ		Горизонтальное проложение (S), м	Описание прохождения части границ	Отметка о наличии земельного спора о местоположении границ земельного участка
от т.	до т.			
1	2	3	4	5
3595	3596	19,75	—	—
3596	3590	46,61		
3590	3591	23,50		
3591	3592	1,97		
3592	3577	25,37		
3577	1	23,82		
1	4313	2,91		
4313	3597	25,44		
3597	3598	6,47		
3598	3599	16,18		
3599	3600	7,78		
3600	3595	34,00		

3. Общие сведения об уточняемом земельном участке с кадастровым номером 13:12:0305002:45

№ п/п	Наименование характеристики земельного участка	Значение характеристики
1	2	3
1	Адрес земельного участка	Республика Мордовия, Ковылкинский район, д. Керетино, ул. Центральная, дом 10
	Местоположение земельного участка (при отсутствии присвоенного адреса)	—
	Дополнительные сведения о местоположении земельного участка	—

1	2	3
2	Площадь земельного участка ± величина погрешности определения площади (P ± ΔP), м²	2000 ± 16
3	Формула, примененная для расчета предельной допустимой погрешности определения площади земельного участка (ΔP), м²	$3,5*0,10*\sqrt{(2\ 000,00)} = 16$
4	Площадь земельного участка согласно сведениям Единого государственного реестра недвижимости (Pкад), м²	2 600
5	Оценка расхождения P и Pкад (P - Pкад), м²	600
6	Предельный минимальный и максимальный размеры земельного участка (Pмин и Pмакс), м²	Pмин = — Pмакс = —
7	Кадастровый или иной номер (обозначение) здания, сооружения, объекта незавершенного строительства, расположенного на земельном участке	—
8	Иные сведения	—

1. Сведения о характерных точках границы уточняемого земельного участка с кадастровым номером 13:12:0305002:54

Зона № 1							
Обозначение характерных точек границ	Существующие координаты, м		Уточненные координаты, м		Метод определения координат	Средняя квадратическая погрешность определения координат характерной точки (Mt), м	Формулы, примененные для расчета средней квадратической погрешности определения координат характерной точки (Mt), м
	X	Y	X	Y			
1	2	3	4	5	6	7	8
3488	—	—	391 620,75	1 197 709,99	—	—	—
3489	—	—	391 600,82	1 197 704,11			
3956	—	—	391 596,16	1 197 718,77			
3490	—	—	391 589,60	1 197 739,38			
3491	—	—	391 589,84	1 197 743,04			
3504	—	—	391 588,26	1 197 749,29			
3492	—	—	391 587,29	1 197 752,32			
3493	—	—	391 585,34	1 197 758,33			
3494	—	—	391 584,48	1 197 762,34			
3495	—	—	391 583,89	1 197 764,28			
3957	—	—	391 581,62	1 197 770,87			

1	2	3	4	5	6	7	8
3496	—	—	391 580,00	1 197 775,50	—	—	—
3497	—	—	391 596,66	1 197 781,28			
3498	—	—	391 597,94	1 197 777,59			
3499	—	—	391 598,40	1 197 775,39			
3500	—	—	391 602,29	1 197 777,18			
3501	—	—	391 612,31	1 197 749,36			
3502	—	—	391 609,68	1 197 745,40			
3503	—	—	391 610,85	1 197 742,15			
3488	—	—	391 620,75	1 197 709,99			

2. Сведения о частях границ уточняемого земельного участка с кадастровым номером 13:12:0305002:54

Обозначение части границ		Горизонтальное проложение (S), м	Описание прохождения части границ	Отметка о наличии земельного спора о местоположении границ земельного участка
от т.	до т.			
1	2	3	4	5
3488	3489	20,78	—	—
3489	3956	15,38		
3956	3490	21,63		
3490	3491	3,67		
3491	3504	6,45		
3504	3492	3,18		
3492	3493	6,32		
3493	3494	4,10		
3494	3495	2,03		
3495	3957	6,97		
3957	3496	4,91		
3496	3497	17,63		
3497	3498	3,91		
3498	3499	2,25		
3499	3500	4,28		
3500	3501	29,57		
3501	3502	4,75		
3502	3503	3,45		
3503	3488	33,65		

3. Общие сведения об уточняемом земельном участке с кадастровым номером 13:12:0305002:54

№ п/п	Наименование характеристики земельного участка	Значение характеристики
1	2	3
1	Адрес земельного участка	Республика Мордовия, Ковылкинский район, д. Керетино, ул. Центральная, дом 25
	Местоположение земельного участка (при отсутствии присвоенного адреса)	—
	Дополнительные сведения о местоположении земельного участка	—
2	Площадь земельного участка ± величина погрешности определения площади ($P \pm \Delta P$), м ²	1592 ± 14
3	Формула, примененная для расчета предельной допустимой погрешности определения площади земельного участка (ΔP), м ²	$3,5 * 0,10 * \sqrt{(1\ 592,00)} = 14$
4	Площадь земельного участка согласно сведениям Единого государственного реестра недвижимости ($P_{\text{кад}}$), м ²	5 000
5	Оценка расхождения P и $P_{\text{кад}}$ ($P - P_{\text{кад}}$), м ²	3 408
6	Предельный минимальный и максимальный размеры земельного участка ($P_{\text{мин}}$ и $P_{\text{макс}}$), м ²	$P_{\text{мин}} = \text{—}$ $P_{\text{макс}} = \text{—}$
7	Кадастровый или иной номер (обозначение) здания, сооружения, объекта незавершенного строительства, расположенного на земельном участке	—
8	Иные сведения	—

1. Сведения о характерных точках границы уточняемого земельного участка с кадастровым номером 13:12:0305002:233

Зона № 1

Обозначение характерных точек границ	Существующие координаты, м		Уточненные координаты, м		Метод определения координат	Средняя квадратическая погрешность определения координат характерной точки (M_t), м	Формулы, примененные для расчета средней квадратической погрешности определения координат характерной точки (M_t), м
	X	Y	X	Y			
1	2	3	4	5	6	7	8
11	—	—	391 329,94	1 197 661,39	—	0,10	—
10	—	—	391 334,58	1 197 650,07			
9	—	—	391 333,64	1 197 649,67			
8	—	—	391 339,06	1 197 635,97			

1	2	3	4	5	6	7	8
7	—	—	391 339,97	1 197 636,29	—	0,10	—
6	—	—	391 341,70	1 197 631,20			
5	—	—	391 342,11	1 197 627,75			
4	—	—	391 344,84	1 197 620,38			
3	—	—	391 352,67	1 197 599,27			
2	—	—	391 352,96	1 197 598,49			
3367	—	—	391 370,95	1 197 604,34			
3368	—	—	391 381,06	1 197 615,51		—	
3914	—	—	391 366,30	1 197 650,34			
3369	—	—	391 358,80	1 197 668,02			
3370	—	—	391 353,34	1 197 665,46			
3371	—	—	391 350,75	1 197 670,98			
11	—	—	391 329,94	1 197 661,39			

2. Сведения о частях границ уточняемого земельного участка с кадастровым номером 13:12:0305002:233

Обозначение части границ		Горизонтальное проложение (S), м	Описание прохождения части границ	Отметка о наличии земельного спора о местоположении границ земельного участка
от т.	до т.			
1	2	3	4	5
11	10	12,23	—	—
10	9	1,02		
9	8	14,73		
8	7	0,96		
7	6	5,38		
6	5	3,47		
5	4	7,86		
4	3	22,52		
3	2	0,83		
2	3367	18,92		
3367	3368	15,07		
3368	3914	37,83		
3914	3369	19,21		
3369	3370	6,03		
3370	3371	6,10		
3371	11	22,91		

3. Общие сведения об уточняемом земельном участке с кадастровым номером 13:12:0305002:233

№ п/п	Наименование характеристики земельного участка	Значение характеристики
1	2	3
1	Адрес земельного участка	Республика Мордовия, Ковылкинский муниципальный район, Изосимовское сельское поселение, д. Керетино, ул. Центральная, 9
	Местоположение земельного участка (при отсутствии присвоенного адреса)	—
	Дополнительные сведения о местоположении земельного участка	—
2	Площадь земельного участка ± величина погрешности определения площади ($P \pm \Delta P$), м ²	2033 ± 16
3	Формула, примененная для расчета предельной допустимой погрешности определения площади земельного участка (ΔP), м ²	$3,5 * 0,10 * \sqrt{(2\ 033,00)} = 16$
4	Площадь земельного участка согласно сведениям Единого государственного реестра недвижимости ($P_{\text{кад}}$), м ²	4 000
5	Оценка расхождения P и $P_{\text{кад}}$ ($P - P_{\text{кад}}$), м ²	1 967
6	Предельный минимальный и максимальный размеры земельного участка ($P_{\text{мин}}$ и $P_{\text{макс}}$), м ²	$P_{\text{мин}} = \text{—}$ $P_{\text{макс}} = \text{—}$
7	Кадастровый или иной номер (обозначение) здания, сооружения, объекта незавершенного строительства, расположенного на земельном участке	—
8	Иные сведения	—

1. Сведения о характерных точках границы уточняемого земельного участка с кадастровым номером 13:12:0305002:1

Зона № <u>1</u>							
Обозначение характерных точек границ	Существующие координаты, м		Уточненные координаты, м		Метод определения координат	Средняя квадратическая погрешность определения координат характерной точки (M_t), м	Формулы, примененные для расчета средней квадратической погрешности определения координат характерной точки (M_t), м
	X	Y	X	Y			
1	2	3	4	5	6	7	8
3961	—	—	392 330,53	1 198 007,45	—	—	—
3845	—	—	392 330,53	1 198 007,45			
3847	—	—	392 363,57	1 198 011,77			

1	2	3	4	5	6	7	8
3822	—	—	392 364,83	1 198 003,14	—	—	—
3821	—	—	392 366,69	1 198 003,45			
3820	—	—	392 367,94	1 197 992,36			
3819	—	—	392 365,51	1 197 992,06			
3818	—	—	392 367,66	1 197 976,25			
3826	—	—	392 368,98	1 197 962,10			
3825	—	—	392 374,61	1 197 962,47			
3836	—	—	392 377,75	1 197 925,96			
3835	—	—	392 341,07	1 197 921,57			
3961	—	—	392 330,53	1 198 007,45			

2. Сведения о частях границ уточняемого земельного участка с кадастровым номером 13:12:0305002:1

Обозначение части границ		Горизонтальное проложение (S), м	Описание прохождения части границ	Отметка о наличии земельного спора о местоположении границ земельного участка
от т.	до т.			
1	2	3	4	5
3961	3845	0,00	—	—
3845	3847	33,32		
3847	3822	8,72		
3822	3821	1,89		
3821	3820	11,16		
3820	3819	2,45		
3819	3818	15,96		
3818	3826	14,21		
3826	3825	5,64		
3825	3836	36,64		
3836	3835	36,94		
3835	3961	86,52		

3. Общие сведения об уточняемом земельном участке с кадастровым номером 13:12:0305002:1

№ п/п	Наименование характеристики земельного участка	Значение характеристики
1	2	3

1	2	3
1	Адрес земельного участка	Республика Мордовия, Ковылкинский район, д. Керетино
	Местоположение земельного участка (при отсутствии присвоенного адреса)	—
	Дополнительные сведения о местоположении земельного участка	—
2	Площадь земельного участка ± величина погрешности определения площади ($P \pm \Delta P$), м ²	3057 ± 19
3	Формула, примененная для расчета предельной допустимой погрешности определения площади земельного участка (ΔP), м ²	$3,5 * 0,10 * \sqrt{(3\ 057,00)} = 19$
4	Площадь земельного участка согласно сведениям Единого государственного реестра недвижимости ($P_{\text{кад}}$), м ²	3 000
5	Оценка расхождения P и $P_{\text{кад}}$ ($P - P_{\text{кад}}$), м ²	57
6	Предельный минимальный и максимальный размеры земельного участка ($P_{\text{мин}}$ и $P_{\text{макс}}$), м ²	$P_{\text{мин}} = \text{—}$ $P_{\text{макс}} = \text{—}$
7	Кадастровый или иной номер (обозначение) здания, сооружения, объекта незавершенного строительства, расположенного на земельном участке	13:12:0305002:174
8	Иные сведения	—

1. Сведения о характерных точках границы уточняемого земельного участка с кадастровым номером 13:12:0305002:102

Зона № <u>1</u>							
Обозначение характерных точек границ	Существующие координаты, м		Уточненные координаты, м		Метод определения координат	Средняя квадратическая погрешность определения координат характерной точки (M_t), м	Формулы, примененные для расчета средней квадратической погрешности определения координат характерной точки (M_t), м
	X	Y	X	Y			
1	2	3	4	5	6	7	8
3967	—	—	392 291,19	1 198 002,87	—	—	—
4036	—	—	392 271,63	1 198 000,30			
4037	—	—	392 274,15	1 197 981,15			
4038	—	—	392 276,07	1 197 966,55			
4039	—	—	392 276,07	1 197 962,91			
4040	—	—	392 274,91	1 197 954,03			

1	2	3	4	5	6	7	8
4115	—	—	392 278,90	1 197 919,84	—	—	—
4113	—	—	392 287,09	1 197 850,21			
3968	—	—	392 311,32	1 197 850,28			
3967	—	—	392 291,19	1 198 002,87			

2. Сведения о частях границ уточняемого земельного участка с кадастровым номером 13:12:0305002:102

Обозначение части границ		Горизонтальное проложение (S), м	Описание прохождения части границ	Отметка о наличии земельного спора о местоположении границ земельного участка
от т.	до т.			
1	2	3	4	5
3967	4036	19,73	—	—
4036	4037	19,32		
4037	4038	14,73		
4038	4039	3,64		
4039	4040	8,96		
4040	4115	34,42		
4115	4113	70,11		
4113	3968	24,23		
3968	3967	153,91		

3. Общие сведения об уточняемом земельном участке с кадастровым номером 13:12:0305002:102

№ п/п	Наименование характеристики земельного участка	Значение характеристики
1	2	3
1	Адрес земельного участка	Республика Мордовия, Ковылкинский район, д. Керетино, ул. Центральная, дом 57
	Местоположение земельного участка (при отсутствии присвоенного адреса)	—
	Дополнительные сведения о местоположении земельного участка	—
2	Площадь земельного участка ± величина погрешности определения площади ($P \pm \Delta P$), м ²	3400 ± 20
3	Формула, примененная для расчета предельной допустимой погрешности определения площади земельного участка (ΔP), м ²	$3,5 * 0,10 * \sqrt{(3\ 400,00)} = 20$
4	Площадь земельного участка согласно сведениям Единого государственного реестра недвижимости (Ркад), м ²	3 400
5	Оценка расхождения Р и Ркад ($P - P_{кад}$), м ²	0

1	2	3
6	Предельный минимальный и максимальный размеры земельного участка (Р _{мин} и Р _{макс}), м ²	Р _{мин} = — Р _{макс} = —
7	Кадастровый или иной номер (обозначение) здания, сооружения, объекта незавершенного строительства, расположенного на земельном участке	13:12:0305002:161
8	Иные сведения	—

1. Сведения о характерных точках границы уточняемого земельного участка с кадастровым номером 13:12:0305002:220

Зона № 1							
Обозначение характерных точек границ	Существующие координаты, м		Уточненные координаты, м		Метод определения координат	Средняя квадратическая погрешность определения координат характерной точки (Mt), м	Формулы, примененные для расчета средней квадратической погрешности определения координат характерной точки (Mt), м
	X	Y	X	Y			
1	2	3	4	5	6	7	8
4036	—	—	392 271,63	1 198 000,30	—	—	—
3811	—	—	392 243,10	1 197 995,19			
4119	—	—	392 243,76	1 197 988,50			
4117	—	—	392 246,73	1 197 953,36			
3812	—	—	392 249,69	1 197 918,71			
4115	—	—	392 278,90	1 197 919,84			
4040	—	—	392 274,91	1 197 954,03			
4039	—	—	392 276,07	1 197 962,91			
4038	—	—	392 276,07	1 197 966,55			
4037	—	—	392 274,15	1 197 981,15			
4036	—	—	392 271,63	1 198 000,30			

2. Сведения о частях границ уточняемого земельного участка с кадастровым номером 13:12:0305002:220

Обозначение части границ		Горизонтальное проложение (S), м	Описание прохождения части границ	Отметка о наличии земельного спора о местоположении границ земельного участка
от т. 1	до т. 2			
1	2	3	4	5
4036	3811	28,98	—	—
3811	4119	6,72		
4119	4117	35,27		

1	2	3	4	5
4117	3812	34,78	—	—
3812	4115	29,23		
4115	4040	34,42		
4040	4039	8,96		
4039	4038	3,64		
4038	4037	14,73		
4037	4036	19,32		

3. Общие сведения об уточняемом земельном участке с кадастровым номером 13:12:0305002:220

№ п/п	Наименование характеристики земельного участка	Значение характеристики
1	2	3
1	Адрес земельного участка	Республика Мордовия, Ковылкинский район, д. Керетино, ул. Центральная, д. 55
	Местоположение земельного участка (при отсутствии присвоенного адреса)	—
	Дополнительные сведения о местоположении земельного участка	—
2	Площадь земельного участка ± величина погрешности определения площади ($P \pm \Delta P$), м ²	2298 ± 17
3	Формула, примененная для расчета предельной допустимой погрешности определения площади земельного участка (ΔP), м ²	$3,5 * 0,10 * \sqrt{(2\ 298,00)} = 17$
4	Площадь земельного участка согласно сведениям Единого государственного реестра недвижимости (Ркад), м ²	2 300
5	Оценка расхождения Р и Ркад ($P - P_{кад}$), м ²	2
6	Предельный минимальный и максимальный размеры земельного участка (Рмин и Рмакс), м ²	Рмин = — Рмакс = —
7	Кадастровый или иной номер (обозначение) здания, сооружения, объекта незавершенного строительства, расположенного на земельном участке	13:12:0305002:140
8	Иные сведения	—

1. Сведения о характерных точках границы уточняемого земельного участка с кадастровым номером 13:12:0305002:100

Зона № 1							
Обозначение характерных точек границ	Существующие координаты, м		Уточненные координаты, м		Метод определения координат	Средняя квадратическая погрешность определения координат характерной точки (Mt), м	Формулы, примененные для расчета средней квадратической погрешности определения координат характерной точки (Mt), м
	X	Y	X	Y			
1	2	3	4	5	6	7	8
4119	—	—	392 243,76	1 197 988,50	—	—	—
4120	—	—	392 211,66	1 197 984,78			
3324	—	—	392 211,86	1 197 982,04			
3325	—	—	392 213,40	1 197 973,18			
3326	—	—	392 215,30	1 197 973,51			
3327	—	—	392 215,74	1 197 969,91			
3328	—	—	392 216,31	1 197 961,20			
3329	—	—	392 216,31	1 197 959,58			
3330	—	—	392 217,06	1 197 959,58			
4118	—	—	392 217,59	1 197 954,57			
4117	—	—	392 246,73	1 197 953,36			
4119	—	—	392 243,76	1 197 988,50			

2. Сведения о частях границ уточняемого земельного участка с кадастровым номером 13:12:0305002:100

Обозначение части границ		Горизонтальное проложение (S), м	Описание прохождения части границ	Отметка о наличии земельного спора о местоположении границ земельного участка
от т.	до т.			
1	2	3	4	5
4119	4120	32,31	—	—
4120	3324	2,75		
3324	3325	8,99		
3325	3326	1,93		
3326	3327	3,63		
3327	3328	8,73		
3328	3329	1,62		
3329	3330	0,75		

1	2	3	4	5	6	7	8
7	—	—	392 084,23	1 197 890,86	—	0,10	—
3372	—	—	392 059,13	1 197 887,96		—	
3373	—	—	392 056,16	1 197 905,78			
3374	—	—	392 057,34	1 197 905,88		0,10	
3375	—	—	392 052,44	1 197 932,77			
6	—	—	392 049,68	1 197 941,92			
3376	—	—	392 048,71	1 197 945,53		—	
3377	—	—	392 060,02	1 197 948,98			
3378	—	—	392 061,63	1 197 943,62			
3379	—	—	392 077,40	1 197 947,46			
7	—	—	392 084,23	1 197 890,86		0,10	

2. Сведения о частях границ уточняемого земельного участка с кадастровым номером 13:12:0305002:107

Обозначение части границ		Горизонтальное проложение (S), м	Описание прохождения части границ	Отметка о наличии земельного спора о местоположении границ земельного участка
от т.	до т.			
1	2	3	4	5
7	3372	25,27	—	—
3372	3373	18,07		
3373	3374	1,18		
3374	3375	27,33		
3375	6	9,56		
6	3376	3,74		
3376	3377	11,82		
3377	3378	5,60		
3378	3379	16,23		
3379	7	57,01		

3. Общие сведения об уточняемом земельном участке с кадастровым номером 13:12:0305002:107

№ п/п	Наименование характеристики земельного участка	Значение характеристики
1	2	3
1	Адрес земельного участка	Республика Мордовия, Ковылкинский район, д. Керетино, ул. Центральная, дом 45А
	Местоположение земельного участка (при отсутствии присвоенного адреса)	—
	Дополнительные сведения о местоположении земельного участка	—

2. Сведения о частях границ уточняемого земельного участка с кадастровым номером 13:12:0305002:90

Обозначение части границ		Горизонтальное проложение (S), м	Описание прохождения части границ	Отметка о наличии земельного спора о местоположении границ земельного участка
от т.	до т.			
1	2	3	4	5
6	4163	20,63	—	—
4163	4164	49,29		
4164	4165	20,32		
4165	4195	13,57		
4195	3	10,65		
3	4	9,76		
4	5	6,46		
5	6	8,83		

3. Общие сведения об уточняемом земельном участке с кадастровым номером 13:12:0305002:90

№ п/п	Наименование характеристики земельного участка	Значение характеристики
1	2	3
1	Адрес земельного участка	Республика Мордовия, Ковылкинский район, д. Керетино, ул. Центральная, 43
	Местоположение земельного участка (при отсутствии присвоенного адреса)	—
	Дополнительные сведения о местоположении земельного участка	—
2	Площадь земельного участка ± величина погрешности определения площади ($P \pm \Delta P$), м ²	1000 ± 11
3	Формула, примененная для расчета предельной допустимой погрешности определения площади земельного участка (ΔP), м ²	$3,5 * 0,10 * \sqrt{(1\ 000,00)} = 11$
4	Площадь земельного участка согласно сведениям Единого государственного реестра недвижимости (Ркад), м ²	1 000
5	Оценка расхождения P и Ркад ($P - P_{кад}$), м ²	0
6	Предельный минимальный и максимальный размеры земельного участка (Рмин и Рмакс), м ²	Рмин = — Рмакс = —
7	Кадастровый или иной номер (обозначение) здания, сооружения, объекта незавершенного строительства, расположенного на земельном участке	13:12:0305002:150
8	Иные сведения	—

Сведения об образуемых земельных участках

1. Сведения о характерных точках границ образуемых земельных участков

Обозначение земельного участка _____

Зона № _____

Обозначение характерных точек границ	Координаты, м		Метод определения координат	Средняя квадратическая погрешность определения координат характерной точки (Mt), м	Формулы, примененные для расчета средней квадратической погрешности определения координат характерной точки (Mt), м
	X	Y			
1	2	3	4	5	6

2. Сведения о частях границ образуемых земельных участков

Обозначение земельного участка _____

Обозначение части границ		Горизонтальное проложение (S), м	Описание прохождения части границ	Отметка о наличии земельного спора о местоположении границ земельного участка
от т.	до т.			
1	2	3	4	5

3. Общие сведения об образуемых земельных участках

Обозначение земельного участка _____

№ п/п	Наименование характеристики земельного участка	Значение характеристики
1	2	3
1	Адрес земельного участка	
2	Категория земель	
3	Вид разрешенного использования	
4	Площадь земельного участка ± величина погрешности определения площади ($P \pm \Delta P$), м ²	
5	Формула, примененная для расчета предельной допустимой погрешности определения площади земельного участка (ΔP), м ²	
6	Предельный минимальный и максимальный размеры земельного участка (Pмин) и (Pмакс), м ²	Pмин = Pмакс =
7	Кадастровый или иной номер (обозначение) здания, сооружения, объекта незавершенного строительства, расположенного на земельном участке	

1	2	3
8	Кадастровые номера исходных земельных участков	
	Иное	
9	Иные сведения	
4. Сведения о земельных участках, посредством которых обеспечивается доступ (проход или проезд от земельных участков общего пользования) к образуемым земельным участкам		
№ п/п	Кадастровый номер или обозначение земельного участка, для которого обеспечивается доступ	Кадастровый номер или обозначение земельного участка, посредством которого обеспечивается доступ
1	2	3

**Сведения об уточняемых земельных участках,
необходимые для исправления реестровых ошибок в сведениях о местоположении их границ**

1. Сведения о характерных точках границы уточняемого земельного участка с кадастровым номером 13:12:0305002:60

Зона № 1

Обозначение характерных точек границ	Существующие координаты, м		Уточненные координаты, м		Метод определения координат	Средняя квадратическая погрешность определения координат характерной точки (Mt), м	Формулы, примененные для расчета средней квадратической погрешности определения координат характерной точки (Mt), м	
	X	Y	X	Y				
1	2	3	4	5	6	7	8	
1	391 342,21	1 197 544,13	391 342,21	1 197 544,13	—	0,10	—	
2	391 325,39	1 197 590,31	391 325,39	1 197 590,31				
3	391 312,75	1 197 619,72	391 312,75	1 197 619,72				
4	391 306,46	1 197 632,44	391 306,46	1 197 632,44				
5	391 299,51	1 197 645,09	391 299,51	1 197 645,09				
6	391 276,33	1 197 631,42	391 276,33	1 197 631,42				
7	391 289,34	1 197 607,97	391 289,34	1 197 607,97				
3478	391 300,82	1 197 581,20	391 300,82	1 197 581,20				—
8	391 311,07	1 197 584,92	391 311,07	1 197 584,92				0,10
9	391 329,02	1 197 539,85	391 329,02	1 197 539,85				
1	391 342,21	1 197 544,13	391 342,21	1 197 544,13				

2. Сведения о частях границ уточняемого земельного участка с кадастровым номером 13:12:0305002:60

Обозначение части границ		Горизонтальное проложение (S), м	Описание прохождения части границ	Отметка о наличии земельного спора о местоположении границ земельного участка
от т.	до т.			
1	2	3	4	5
1	2	49,15	—	—
2	3	32,01		
3	4	14,19		
4	5	14,43		
5	6	26,91		
6	7	26,82		
7	3478	29,13		

1	2	3	4	5
3478	8	10,90	—	—
8	9	48,51		
9	1	13,87		

3. Характеристики уточняемого земельного участка с кадастровым номером 13:12:0305002:60

№ п/п	Наименование характеристики земельного участка	Значение характеристики
1	2	3
1	Площадь земельного участка ± величина погрешности определения площади (P ± ΔP), м²	2252 ± 17
2	Формула, примененная для расчета предельной допустимой погрешности определения площади земельного участка (ΔP), м²	$3,5*0,10*\sqrt{(2\ 252,00)} = 17$
3	Иные сведения	—

1. Сведения о характерных точках границы уточняемого земельного участка с кадастровым номером 13:12:0305002:237

Зона № 1

Обозначение характерных точек границ	Существующие координаты, м		Уточненные координаты, м		Метод определения координат	Средняя квадратическая погрешность определения координат характерной точки (Mt), м	Формулы, примененные для расчета средней квадратической погрешности определения координат характерной точки (Mt), м
	X	Y	X	Y			
1	2	3	4	5	6	7	8
1	392 116,86	1 197 806,98	392 116,86	1 197 806,98	—	0,10	—
8	392 098,66	1 197 803,60	392 098,66	1 197 803,60			
7	392 084,23	1 197 890,86	392 084,23	1 197 890,86			
3379	392 077,40	1 197 947,46	392 077,40	1 197 947,46		—	
5	392 076,06	1 197 953,96	392 076,06	1 197 953,96		0,10	
4	392 099,75	1 197 957,44	392 099,75	1 197 957,44			
3	392 106,12	1 197 881,87	392 106,12	1 197 881,87			
2	392 110,92	1 197 838,16	392 110,92	1 197 838,16			
1	392 116,86	1 197 806,98	392 116,86	1 197 806,98			

Вырез 1 из 1

н 17	392 101,71	1 197 823,12	392 101,71	1 197 823,12	—	0,10	—
н 18	392 101,71	1 197 823,37	392 101,71	1 197 823,37			

1	2	3	4	5	6	7	8
н 19	392 101,52	1 197 823,37	392 101,52	1 197 823,37	—	0,10	—
н 20	392 101,52	1 197 823,12	392 101,52	1 197 823,12			
н 17	392 101,71	1 197 823,12	392 101,71	1 197 823,12			

2. Сведения о частях границ уточняемого земельного участка с кадастровым номером 13:12:0305002:237

Обозначение части границ		Горизонтальное проложение (S), м	Описание прохождения части границ	Отметка о наличии земельного спора о местоположении границ земельного участка
от т.	до т.			
1	2	3	4	5
1	2	31,74	—	—
2	3	43,97		
3	4	75,84		
4	5	23,94		
5	3379	6,64		
3379	7	57,01		
7	8	88,45		
8	1	18,51		

Вырез 1 из 1

н 17	н 18	0,25	—	—
н 18	н 19	0,19		
н 19	н 20	0,25		
н 20	н 17	0,19		

3. Характеристики уточняемого земельного участка с кадастровым номером 13:12:0305002:237

№ п/п	Наименование характеристики земельного участка	Значение характеристики
1	2	3
1	Площадь земельного участка ± величина погрешности определения площади ($P \pm \Delta P$), м ²	3079 ± 19
2	Формула, примененная для расчета предельной допустимой погрешности определения площади земельного участка (ΔP), м ²	$3,5 * 0,10 * \sqrt{(3\ 079,00)} = 19$
3	Иные сведения	—

1. Сведения о характерных точках границы уточняемого земельного участка с кадастровым номером 13:12:0305002:232

Зона № 1								
Обозначение характерных точек границ	Существующие координаты, м		Уточненные координаты, м		Метод определения координат	Средняя квадратическая погрешность определения координат характерной точки (Mt), м	Формулы, примененные для расчета средней квадратической погрешности определения координат характерной точки (Mt), м	
	X	Y	X	Y				
1	2	3	4	5	6	7	8	
1	392 061,82	1 197 860,71	392 061,82	1 197 860,71	—	0,10	—	
4314	392 061,05	1 197 876,42	392 061,05	1 197 876,42		—		—
3372	392 059,13	1 197 887,96	392 059,13	1 197 887,96				
3373	392 056,16	1 197 905,78	392 056,16	1 197 905,78				
3374	392 057,34	1 197 905,88	392 057,34	1 197 905,88				
3375	392 052,44	1 197 932,77	392 052,44	1 197 932,77				
6	392 049,68	1 197 941,92	392 049,68	1 197 941,92		0,10		—
5	392 029,86	1 197 935,66	392 029,86	1 197 935,66				
2	392 044,17	1 197 855,24	392 044,17	1 197 855,24				
1	392 061,82	1 197 860,71	392 061,82	1 197 860,71				

2. Сведения о частях границ уточняемого земельного участка с кадастровым номером 13:12:0305002:232

Обозначение части границ		Горизонтальное проложение (S), м	Описание прохождения части границ	Отметка о наличии земельного спора о местоположении границ земельного участка
от т.	до т.			
1	2	3	4	5
1	4314	15,73	—	—
4314	3372	11,70		
3372	3373	18,07		
3373	3374	1,18		
3374	3375	27,33		
3375	6	9,56		
6	5	20,79		
5	2	81,68		
2	1	18,48		

3. Характеристики уточняемого земельного участка с кадастровым номером 13:12:0305002:232

№ п/п	Наименование характеристики земельного участка	Значение характеристики
1	2	3
1	Площадь земельного участка ± величина погрешности определения площади ($P \pm \Delta P$), м ²	1699 ± 14
2	Формула, примененная для расчета предельной допустимой погрешности определения площади земельного участка (ΔP), м ²	$3,5 * 0,10 * \sqrt{(1\ 699,00)} = 14$
3	Иные сведения	—

1. Сведения о характерных точках границы уточняемого земельного участка с кадастровым номером 13:12:0305002:231

Зона № <u>1</u>							
Обозначение характерных точек границ	Существующие координаты, м		Уточненные координаты, м		Метод определения координат	Средняя квадратическая погрешность определения координат характерной точки (Mt), м	Формулы, примененные для расчета средней квадратической погрешности определения координат характерной точки (Mt), м
	X	Y	X	Y			
1	2	3	4	5	6	7	8
2	392 044,17	1 197 855,24	392 044,17	1 197 855,24	—	0,10	—
5	392 029,86	1 197 935,66	392 029,86	1 197 935,66			
4	392 006,74	1 197 928,54	392 006,74	1 197 928,54			
3380	392 024,94	1 197 857,93	392 024,94	1 197 857,93			
3	392 027,62	1 197 850,01	392 027,62	1 197 850,01			
2	392 044,17	1 197 855,24	392 044,17	1 197 855,24			
						0,10	

2. Сведения о частях границ уточняемого земельного участка с кадастровым номером 13:12:0305002:231

Обозначение части границ		Горизонтальное проложение (S), м	Описание прохождения части границ	Отметка о наличии земельного спора о местоположении границ земельного участка
от т.	до т.			
1	2	3	4	5
2	5	81,68	—	—
5	4	24,19		
4	3380	72,92		
3380	3	8,36		
3	2	17,36		

3. Характеристики уточняемого земельного участка с кадастровым номером 13:12:0305002:231

№ п/п	Наименование характеристики земельного участка	Значение характеристики
1	2	3
1	Площадь земельного участка ± величина погрешности определения площади ($P \pm \Delta P$), м ²	1708 ± 14
2	Формула, примененная для расчета предельной допустимой погрешности определения площади земельного участка (ΔP), м ²	$3,5 * 0,10 * \sqrt{(1\ 708,00)} = 14$
3	Иные сведения	—

1. Сведения о характерных точках границы уточняемого земельного участка с кадастровым номером 13:12:0305002:352

Зона № 1

Обозначение характерных точек границ	Существующие координаты, м		Уточненные координаты, м		Метод определения координат	Средняя квадратическая погрешность определения координат характерной точки (Mt), м	Формулы, примененные для расчета средней квадратической погрешности определения координат характерной точки (Mt), м
	X	Y	X	Y			
1	2	3	4	5	6	7	8
1	391 985,81	1 197 851,72	391 985,81	1 197 851,72	—	0,10	—
2	391 982,74	1 197 868,15	391 982,74	1 197 868,15			
4196	391 981,27	1 197 876,82	391 981,27	1 197 876,82			
4195	391 981,93	1 197 877,05	391 981,93	1 197 877,05			
3	391 979,07	1 197 887,31	391 979,07	1 197 887,31			
4	391 975,59	1 197 896,43	391 975,59	1 197 896,43			
5	391 973,67	1 197 902,60	391 973,67	1 197 902,60			
6	391 970,99	1 197 911,01	391 970,99	1 197 911,01			
1	391 949,27	1 197 904,34	391 949,27	1 197 904,34			
2	391 958,18	1 197 856,73	391 958,18	1 197 856,73			
7	391 960,18	1 197 845,89	391 960,18	1 197 845,89			
1	391 985,81	1 197 851,72	391 985,81	1 197 851,72			

2. Сведения о частях границ уточняемого земельного участка с кадастровым номером 13:12:0305002:352

Обозначение части границ		Горизонтальное проложение (S), м	Описание прохождения части границ	Отметка о наличии земельного спора о местоположении границ земельного участка
от т.	до т.			

1	2	3	4	5
1	2	16,71	—	—
2	4196	8,79		
4196	4195	0,70		
4195	3	10,65		
3	4	9,76		
4	5	6,46		
5	6	8,83		
6	1	22,72		
1	2	48,44		
2	7	11,02		
7	1	26,28		

3. Характеристики уточняемого земельного участка с кадастровым номером 13:12:0305002:352

№ п/п	Наименование характеристики земельного участка	Значение характеристики
1	2	3
1	Площадь земельного участка ± величина погрешности определения площади ($P \pm \Delta P$), м ²	1539 ± 14
2	Формула, примененная для расчета предельной допустимой погрешности определения площади земельного участка (ΔP), м ²	$3,5 * 0,10 * \sqrt{(1\ 539,00)} = 14$
3	Иные сведения	—

1. Сведения о характерных точках границы уточняемого земельного участка с кадастровым номером 13:12:0305002:87

Зона № 1

Обозначение характерных точек границ	Существующие координаты, м		Уточненные координаты, м		Метод определения координат	Средняя квадратическая погрешность определения координат характерной точки (Mt), м	Формулы, примененные для расчета средней квадратической погрешности определения координат характерной точки (Mt), м
	X	Y	X	Y			
1	2	3	4	5	6	7	8
2	391 958,18	1 197 856,73	391 958,18	1 197 856,73	—	0,10	—
1	391 949,27	1 197 904,34	391 949,27	1 197 904,34			
4	391 926,02	1 197 896,01	391 926,02	1 197 896,01			
3	391 937,02	1 197 850,93	391 937,02	1 197 850,93			

1	2	3	4	5	6	7	8
2	391 958,18	1 197 856,73	391 958,18	1 197 856,73	—	0,10	—

2. Сведения о частях границ уточняемого земельного участка с кадастровым номером 13:12:0305002:87

Обозначение части границ		Горизонтальное проложение (S), м	Описание прохождения части границ	Отметка о наличии земельного спора о местоположении границ земельного участка
от т.	до т.			
1	2	3	4	5
2	1	48,44	—	—
1	4	24,70		
4	3	46,40		
3	2	21,94		

3. Характеристики уточняемого земельного участка с кадастровым номером 13:12:0305002:87

№ п/п	Наименование характеристики земельного участка	Значение характеристики
1	2	3
1	Площадь земельного участка ± величина погрешности определения площади ($P \pm \Delta P$), м ²	1099 ± 12
2	Формула, примененная для расчета предельной допустимой погрешности определения площади земельного участка (ΔP), м ²	$3,5 * 0,10 * \sqrt{(1\ 099,00)} = 12$
3	Иные сведения	—

1. Сведения о характерных точках границы уточняемого земельного участка с кадастровым номером 13:12:0305002:235

Зона № 1

Обозначение характерных точек границ	Существующие координаты, м		Уточненные координаты, м		Метод определения координат	Средняя квадратическая погрешность определения координат характерной точки (Mt), м	Формулы, примененные для расчета средней квадратической погрешности определения координат характерной точки (Mt), м
	X	Y	X	Y			
1	2	3	4	5	6	7	8
1	391 956,41	1 197 768,00	391 956,41	1 197 768,00	—	0,10	—
2	391 941,02	1 197 833,46	391 941,02	1 197 833,46			
3	391 937,02	1 197 850,93	391 937,02	1 197 850,93			
4	391 926,02	1 197 896,01	391 926,02	1 197 896,01			
5	391 905,20	1 197 888,58	391 905,20	1 197 888,58			

1	2	3	4	5	6	7	8
6	391 910,09	1 197 872,67	391 910,09	1 197 872,67	—	0,10	—
4197	391 911,79	1 197 866,31	391 911,79	1 197 866,31		—	
7	391 913,65	1 197 859,50	391 913,65	1 197 859,50		0,10	
4198	391 914,19	1 197 855,24	391 914,19	1 197 855,24		—	
4199	391 914,34	1 197 850,27	391 914,34	1 197 850,27		—	
9	391 917,53	1 197 827,11	391 917,53	1 197 827,11		0,10	
10	391 931,51	1 197 761,31	391 931,51	1 197 761,31			
1	391 956,41	1 197 768,00	391 956,41	1 197 768,00			

2. Сведения о частях границ уточняемого земельного участка с кадастровым номером 13:12:0305002:235

Обозначение части границ		Горизонтальное проложение (S), м	Описание прохождения части границ	Отметка о наличии земельного спора о местоположении границ земельного участка
от т.	до т.			
1	2	3	4	5
1	2	67,24	—	—
2	3	17,92		
3	4	46,40		
4	5	22,11		
5	6	16,64		
6	4197	6,58		
4197	7	7,06		
7	4198	4,29		
4198	4199	4,97		
4199	9	23,38		
9	10	67,27		
10	1	25,78		

3. Характеристики уточняемого земельного участка с кадастровым номером 13:12:0305002:235

№ п/п	Наименование характеристики земельного участка	Значение характеристики
1	2	3
1	Площадь земельного участка ± величина погрешности определения площади ($P \pm \Delta P$), м ²	3079 ± 19
2	Формула, примененная для расчета предельной допустимой погрешности определения площади земельного участка (ΔP), м ²	$3,5 * 0,10 * \sqrt{(3\ 079,00)} = 19$
3	Иные сведения	—

1. Сведения о характерных точках границы уточняемого земельного участка с кадастровым номером 13:12:0305002:86

Зона № 1							
Обозначение характерных точек границ	Существующие координаты, м		Уточненные координаты, м		Метод определения координат	Средняя квадратическая погрешность определения координат характерной точки (Mt), м	Формулы, примененные для расчета средней квадратической погрешности определения координат характерной точки (Mt), м
	X	Y	X	Y			
1	2	3	4	5	6	7	8
9	391 917,53	1 197 827,11	391 917,53	1 197 827,11	—	0,10	—
4199	391 914,34	1 197 850,27	391 914,34	1 197 850,27		—	
4198	391 914,19	1 197 855,24	391 914,19	1 197 855,24		0,10	
7	391 913,65	1 197 859,50	391 913,65	1 197 859,50		—	
4197	391 911,79	1 197 866,31	391 911,79	1 197 866,31		0,10	
6	391 910,09	1 197 872,67	391 910,09	1 197 872,67			
5	391 905,20	1 197 888,58	391 905,20	1 197 888,58			
6	391 893,65	1 197 884,71	391 893,65	1 197 884,71			
7	391 891,36	1 197 864,50	391 891,36	1 197 864,50		—	
8	391 891,99	1 197 855,11	391 891,99	1 197 855,11			
9	391 896,33	1 197 851,16	391 896,33	1 197 851,16			
4201	391 897,52	1 197 841,00	391 897,52	1 197 841,00		—	
4200	391 898,58	1 197 834,14	391 898,58	1 197 834,14			
4202	391 899,64	1 197 827,27	391 899,64	1 197 827,27			
10	391 899,72	1 197 825,64	391 899,72	1 197 825,64		0,10	
11	391 901,54	1 197 825,49	391 901,54	1 197 825,49			
9	391 917,53	1 197 827,11	391 917,53	1 197 827,11			

2. Сведения о частях границ уточняемого земельного участка с кадастровым номером 13:12:0305002:86

Обозначение части границ		Горизонтальное проложение (S), м	Описание прохождения части границ	Отметка о наличии земельного спора о местоположении границ земельного участка
от т.	до т.			
1	2	3	4	5
9	4199	23,38	—	—
4199	4198	4,97		
4198	7	4,29		

1	2	3	4	5
7	4197	7,06	—	—
4197	6	6,58		
6	5	16,64		
5	6	12,18		
6	7	20,34		
7	8	9,41		
8	9	5,87		
9	4201	10,23		
4201	4200	6,94		
4200	4202	6,95		
4202	10	1,63		
10	11	1,83		
11	9	16,07		

3. Характеристики уточняемого земельного участка с кадастровым номером 13:12:0305002:86

№ п/п	Наименование характеристики земельного участка	Значение характеристики
1	2	3
1	Площадь земельного участка ± величина погрешности определения площади (P ± ΔP), м²	1099 ± 12
2	Формула, примененная для расчета предельной допустимой погрешности определения площади земельного участка (ΔP), м²	$3,5*0,10*\sqrt{(1\ 099,00)} = 12$
3	Иные сведения	—

Описание местоположения здания, сооружения, объекта незавершенного строительства на земельном участке

1. Сведения о характерных точках контура

вид объекта недвижимости (здание, сооружение, объект незавершенного строительства) _____

кадастровый номер (обозначение) 13:12:0305002:174

Зона № 1

Номер контура	Номера характерных точек контура	Существующие			Уточненные			Метод определения координат	Средняя квадратическая погрешность определения координат характерной точки (Mt), м	Формулы, примененные для расчета средней квадратической погрешности определения координат характерной точки (Mt), м
		координаты, м		R, м	координаты, м		R, м			
		X	Y		X	Y				
1	2	3	4	5	6	7	8	9	10	11
—	—	—	—	—	—	—	—	—	—	—
	—	—	—	—	—	—	—			
	—	—	—	—	—	—	—			
	—	—	—	—	—	—	—			
	—	—	—	—	—	—	—			
	—	—	—	—	—	—	—			
	—	—	—	—	—	—	—			
	—	—	—	—	—	—	—			
	—	—	—	—	—	—	—			

2. Характеристики здания, сооружения, объекта незавершенного строительства с кадастровым номером (обозначением) 13:12:0305002:174

№ п/п	Наименование характеристики	Значение характеристики
1	2	3
1	Вид объекта недвижимости	Здание
2	Ранее присвоенный государственный учетный номер здания, сооружения, объекта незавершенного строительства (кадастровый, инвентарный или условный номер)	—
3	Кадастровый номер земельного участка (земельных участков), в границах которого (которых) расположено здание, сооружение, объект незавершенного строительства	13:12:0305002:1

1	2	3
4	Номер кадастрового квартала (кадастровых кварталов), в пределах которого (которых) расположено здание, сооружение, объекта незавершенного строительства	13:12:0305002
5	Адрес здания, сооружения, объекта незавершенного строительства	Республика Мордовия, Ковылкинский р-н, д Керетино, д 59
	Местоположение здания, сооружения, объекта незавершенного строительства	—
	Дополнительные сведения о местоположении	—
6	Иные сведения	—

1. Сведения о характерных точках контура

вид объекта недвижимости (здание, сооружение, объект незавершенного строительства)

кадастровый номер (обозначение) 13:12:0305002:161

Зона № 1

Номер контура	Номера характерных точек контура	Существующие			Уточненные			Метод определения координат	Средняя квадратическая погрешность определения координат характерной точки (Mt), м	Формулы, примененные для расчета средней квадратической погрешности определения координат характерной точки (Mt), м
		координаты, м		R, м	координаты, м		R, м			
		X	Y		X	Y				
1	2	3	4	5	6	7	8	9	10	11
—	—	—	—	—	—	—	—	—	—	—
	—	—	—	—	—	—	—			
	—	—	—	—	—	—	—			
	—	—	—	—	—	—	—			
	—	—	—	—	—	—	—			
	—	—	—	—	—	—	—			
	—	—	—	—	—	—	—			
	—	—	—	—	—	—	—			
	—	—	—	—	—	—	—			

2. Характеристики здания, сооружения, объекта незавершенного строительства с кадастровым номером (обозначением) 13:12:0305002:161

№ п/п	Наименование характеристики	Значение характеристики
-------	-----------------------------	-------------------------

1	2	3
1	Вид объекта недвижимости	Здание
2	Ранее присвоенный государственный учетный номер здания, сооружения, объекта незавершенного строительства (кадастровый, инвентарный или условный номер)	—
3	Кадастровый номер земельного участка (земельных участков), в границах которого (которых) расположено здание, сооружение, объект незавершенного строительства	13:12:0305002:102
4	Номер кадастрового квартала (кадастровых кварталов), в пределах которого (которых) расположено здание, сооружение, объекта незавершенного строительства	13:12:0305002
5	Адрес здания, сооружения, объекта незавершенного строительства	Республика Мордовия, Ковылкинский р-н, д Керетино, д 57
	Местоположение здания, сооружения, объекта незавершенного строительства	—
	Дополнительные сведения о местоположении	—
6	Иные сведения	—

1. Сведения о характерных точках контура

вид объекта недвижимости (здание, сооружение, объект незавершенного строительства)

кадастровый номер (обозначение) 13:12:0305002:140

Зона № 1

Номер контура	Номера характерных точек контура	Существующие			Уточненные			Метод определения координат	Средняя квадратическая погрешность определения координат характерной точки (Mt), м	Формулы, примененные для расчета средней квадратической погрешности определения координат характерной точки (Mt), м
		координаты, м		R, м	координаты, м		R, м			
		X	Y		X	Y				
1	2	3	4	5	6	7	8	9	10	11
—	—	—	—	—	—	—	—	—	—	—
	—	—	—	—	—	—	—			
	—	—	—	—	—	—	—			
	—	—	—	—	—	—	—			
	—	—	—	—	—	—	—			

1	2	3	4	5	6	7	8	9	10	11
—	—	—	—	—	—	—	—	—	—	—
—	—	—	—	—	—	—	—	—	—	—
—	—	—	—	—	—	—	—	—	—	—
—	—	—	—	—	—	—	—	—	—	—

2. Характеристики здания, сооружения, объекта незавершенного строительства с кадастровым номером (обозначением) 13:12:0305002:140

№ п/п	Наименование характеристики	Значение характеристики
1	2	3
1	Вид объекта недвижимости	Здание
2	Ранее присвоенный государственный учетный номер здания, сооружения, объекта незавершенного строительства (кадастровый, инвентарный или условный номер)	—
3	Кадастровый номер земельного участка (земельных участков), в границах которого (которых) расположено здание, сооружение, объект незавершенного строительства	13:12:0305002:220
4	Номер кадастрового квартала (кадастровых кварталов), в пределах которого (которых) расположено здание, сооружение, объекта незавершенного строительства	13:12:0305002
5	Адрес здания, сооружения, объекта незавершенного строительства	Республика Мордовия, р-н. Ковылкинский, д. Керетино, ул. Центральная, д. 55
	Местоположение здания, сооружения, объекта незавершенного строительства	—
	Дополнительные сведения о местоположении	—
6	Иные сведения	—

1. Сведения о характерных точках контура

вид объекта недвижимости (здание, сооружение, объект незавершенного строительства) _____

кадастровый номер (обозначение) 13:12:0305002:139

Зона № 1

Номер контура	Номера характерных точек контура	Существующие			Уточненные			Метод определения координат	Средняя квадратическая погрешность определения координат характерной точки (Mt), м	Формулы, примененные для расчета средней квадратической погрешности определения координат характерной точки (Mt), м
		координаты, м		R, м	координаты, м		R, м			
		X	Y		X	Y				
1	2	3	4	5	6	7	8	9	10	11
—	—	—	—	—	—	—	—	—	—	—
—	—	—	—	—	—	—	—			
—	—	—	—	—	—	—	—			
—	—	—	—	—	—	—	—			
—	—	—	—	—	—	—	—			

2. Характеристики здания, сооружения, объекта незавершенного строительства с кадастровым номером (обозначением) 13:12:0305002:139

№ п/п	Наименование характеристики	Значение характеристики
1	2	3
1	Вид объекта недвижимости	Здание
2	Ранее присвоенный государственный учетный номер здания, сооружения, объекта незавершенного строительства (кадастровый, инвентарный или условный номер)	—
3	Кадастровый номер земельного участка (земельных участков), в границах которого (которых) расположено здание, сооружение, объект незавершенного строительства	13:12:0305002:100
4	Номер кадастрового квартала (кадастровых кварталов), в пределах которого (которых) расположено здание, сооружение, объекта незавершенного строительства	13:12:0305002

1	2	3
5	Адрес здания, сооружения, объекта незавершенного строительства	Республика Мордовия, Ковылкинский р-н, д Керетино, д 53
	Местоположение здания, сооружения, объекта незавершенного строительства	—
	Дополнительные сведения о местоположении	—
6	Иные сведения	—

1. Сведения о характерных точках контура

вид объекта недвижимости (здание, сооружение, объект незавершенного строительства)

кадастровый номер (обозначение) 13:12:0305002:151

Зона № 1

Номер контура	Номера характерных точек контура	Существующие			Уточненные			Метод определения координат	Средняя квадратическая погрешность определения координат характерной точки (Mt), м	Формулы, примененные для расчета средней квадратической погрешности определения координат характерной точки (Mt), м
		координаты, м		R, м	координаты, м		R, м			
		X	Y		X	Y				
1	2	3	4	5	6	7	8	9	10	11
—	—	—	—	—	—	—	—	—	—	—
	—	—	—	—	—	—	—			
	—	—	—	—	—	—	—			
	—	—	—	—	—	—	—			
	—	—	—	—	—	—	—			
	—	—	—	—	—	—	—			
	—	—	—	—	—	—	—			
	—	—	—	—	—	—	—			
	—	—	—	—	—	—	—			

2. Характеристики здания, сооружения, объекта незавершенного строительства с кадастровым номером (обозначением) 13:12:0305002:151

№ п/п	Наименование характеристики	Значение характеристики
1	2	3
1	Вид объекта недвижимости	Здание

1	2	3
2	Ранее присвоенный государственный учетный номер здания, сооружения, объекта незавершенного строительства (кадастровый, инвентарный или условный номер)	—
3	Кадастровый номер земельного участка (земельных участков), в границах которого (которых) расположено здание, сооружение, объект незавершенного строительства	13:12:0305002:223
4	Номер кадастрового квартала (кадастровых кварталов), в пределах которого (которых) расположено здание, сооружение, объекта незавершенного строительства	13:12:0305002
5	Адрес здания, сооружения, объекта незавершенного строительства	Республика Мордовия, р-н. Ковылкинский, д. Керетино, ул. Центральная, д. 51
	Местоположение здания, сооружения, объекта незавершенного строительства	—
	Дополнительные сведения о местоположении	—
6	Иные сведения	—

1. Сведения о характерных точках контура

вид объекта недвижимости (здание, сооружение, объект незавершенного строительства)

кадастровый номер (обозначение) 13:12:0305002:159

Зона № 1

Номер контура	Номера характерных точек контура	Существующие			Уточненные			Метод определения координат	Средняя квадратическая погрешность определения координат характерной точки (Mt), м	Формулы, примененные для расчета средней квадратической погрешности определения координат характерной точки (Mt), м
		координаты, м		R, м	координаты, м		R, м			
		X	Y		X	Y				
1	2	3	4	5	6	7	8	9	10	11
—	—	—	—	—	—	—	—	—	—	—
	—	—	—	—	—	—	—			
	—	—	—	—	—	—	—			
	—	—	—	—	—	—	—			
	—	—	—	—	—	—	—			
	—	—	—	—	—	—	—			

1	2	3	4	5	6	7	8	9	10	11
—	—	—	—	—	—	—	—	—	—	—
—	—	—	—	—	—	—	—	—	—	—
—	—	—	—	—	—	—	—	—	—	—
—	—	—	—	—	—	—	—	—	—	—
—	—	—	—	—	—	—	—	—	—	—
—	—	—	—	—	—	—	—	—	—	—
—	—	—	—	—	—	—	—	—	—	—

2. Характеристики здания, сооружения, объекта незавершенного строительства с кадастровым номером (обозначением) 13:12:0305002:238

№ п/п	Наименование характеристики	Значение характеристики
1	2	3
1	Вид объекта недвижимости	Здание
2	Ранее присвоенный государственный учетный номер здания, сооружения, объекта незавершенного строительства (кадастровый, инвентарный или условный номер)	—
3	Кадастровый номер земельного участка (земельных участков), в границах которого (которых) расположено здание, сооружение, объект незавершенного строительства	13:12:0305002:237
4	Номер кадастрового квартала (кадастровых кварталов), в пределах которого (которых) расположено здание, сооружение, объекта незавершенного строительства	13:12:0305002
5	Адрес здания, сооружения, объекта незавершенного строительства	Республика Мордовия, Ковылкинский район, д. Керетино, ул. Центральная, д. 47
	Местоположение здания, сооружения, объекта незавершенного строительства	—
	Дополнительные сведения о местоположении	—
6	Иные сведения	—

1. Сведения о характерных точках контура

вид объекта недвижимости (здание, сооружение, объект незавершенного строительства) _____

кадастровый номер (обозначение) 13:12:0305002:180 _____

Зона № 1

Номер контура	Номера характерных точек контура	Существующие			Уточненные			Метод определения координат	Средняя квадратическая погрешность определения координат характерной точки (Mt), м	Формулы, примененные для расчета средней квадратической погрешности определения координат характерной точки (Mt), м
		координаты, м		R, м	координаты, м		R, м			
		X	Y		X	Y				
1	2	3	4	5	6	7	8	9	10	11
—	—	—	—	—	—	—	—	—	—	—
	—	—	—	—	—	—	—			
	—	—	—	—	—	—	—			
	—	—	—	—	—	—	—			
	—	—	—	—	—	—	—			
	—	—	—	—	—	—	—			
	—	—	—	—	—	—	—			
	—	—	—	—	—	—	—			
	—	—	—	—	—	—	—			

2. Характеристики здания, сооружения, объекта незавершенного строительства с кадастровым номером (обозначением) 13:12:0305002:180

№ п/п	Наименование характеристики	Значение характеристики
1	2	3
1	Вид объекта недвижимости	Здание
2	Ранее присвоенный государственный учетный номер здания, сооружения, объекта незавершенного строительства (кадастровый, инвентарный или условный номер)	—
3	Кадастровый номер земельного участка (земельных участков), в границах которого (которых) расположено здание, сооружение, объект незавершенного строительства	13:12:0305002:107

1	2	3
4	Номер кадастрового квартала (кадастровых кварталов), в пределах которого (которых) расположено здание, сооружение, объекта незавершенного строительства	13:12:0305002
5	Адрес здания, сооружения, объекта незавершенного строительства	Республика Мордовия, Ковылкинский р-н, д Керетино, д 45А
	Местоположение здания, сооружения, объекта незавершенного строительства	—
	Дополнительные сведения о местоположении	—
6	Иные сведения	—

1. Сведения о характерных точках контура

вид объекта недвижимости (здание, сооружение, объект незавершенного строительства)

кадастровый номер (обозначение) 13:12:0305002:202

Зона № 1

Номер контура	Номера характерных точек контура	Существующие			Уточненные			Метод определения координат	Средняя квадратическая погрешность определения координат характерной точки (Mt), м	Формулы, примененные для расчета средней квадратической погрешности определения координат характерной точки (Mt), м
		координаты, м		R, м	координаты, м		R, м			
		X	Y		X	Y				
1	2	3	4	5	6	7	8	9	10	11
—	—	—	—	—	—	—	—	—	—	—
—	—	—	—	—	—	—	—	—	—	—
—	—	—	—	—	—	—	—	—	—	—
—	—	—	—	—	—	—	—	—	—	—

2. Характеристики здания, сооружения, объекта незавершенного строительства с кадастровым номером (обозначением) 13:12:0305002:202

№ п/п	Наименование характеристики	Значение характеристики
1	2	3
1	Вид объекта недвижимости	Здание
2	Ранее присвоенный государственный учетный номер здания, сооружения, объекта незавершенного строительства (кадастровый, инвентарный или условный номер)	—

1	2	3
3	Кадастровый номер земельного участка (земельных участков), в границах которого (которых) расположено здание, сооружение, объект незавершенного строительства	13:12:0305002:231
4	Номер кадастрового квартала (кадастровых кварталов), в пределах которого (которых) расположено здание, сооружение, объекта незавершенного строительства	13:12:0305002
5	Адрес здания, сооружения, объекта незавершенного строительства	Республика Мордовия, Ковылкинский район, д. Керетино, ул. Центральная, д. 45
	Местоположение здания, сооружения, объекта незавершенного строительства	—
	Дополнительные сведения о местоположении	—
6	Иные сведения	—

1. Сведения о характерных точках контура

вид объекта недвижимости (здание, сооружение, объект незавершенного строительства)

кадастровый номер (обозначение) 13:12:0305002:150

Зона № 1

Номер контура	Номера характерных точек контура	Существующие			Уточненные			Метод определения координат	Средняя квадратическая погрешность определения координат характерной точки (Mt), м	Формулы, примененные для расчета средней квадратической погрешности определения координат характерной точки (Mt), м
		координаты, м		R, м	координаты, м		R, м			
		X	Y		X	Y				
1	2	3	4	5	6	7	8	9	10	11
—	—	—	—	—	—	—	—	—	—	—
	—	—	—	—	—	—	—			
	—	—	—	—	—	—	—			
	—	—	—	—	—	—	—			
	—	—	—	—	—	—	—			

2. Характеристики здания, сооружения, объекта незавершенного строительства с кадастровым номером (обозначением) 13:12:0305002:150

№ п/п	Наименование характеристики	Значение характеристики
1	2	3
1	Вид объекта недвижимости	Здание

1	2	3	4	5	6	7	8	9	10	11
—	—	—	—	—	—	—	—	—	—	—
—	—	—	—	—	—	—	—	—	—	—
—	—	—	—	—	—	—	—	—	—	—
—	—	—	—	—	—	—	—	—	—	—
—	—	—	—	—	—	—	—	—	—	—

2. Характеристики здания, сооружения, объекта незавершенного строительства с кадастровым номером (обозначением) 13:12:0305002:353

№ п/п	Наименование характеристики	Значение характеристики
1	2	3
1	Вид объекта недвижимости	Здание
2	Ранее присвоенный государственный учетный номер здания, сооружения, объекта незавершенного строительства (кадастровый, инвентарный или условный номер)	—
3	Кадастровый номер земельного участка (земельных участков), в границах которого (которых) расположено здание, сооружение, объект незавершенного строительства	13:12:0305002:352
4	Номер кадастрового квартала (кадастровых кварталов), в пределах которого (которых) расположено здание, сооружение, объекта незавершенного строительства	13:12:0305002
5	Адрес здания, сооружения, объекта незавершенного строительства	Республика Мордовия, Ковылкинский муниципальный район, Изосимовское сельское поселение, деревня Керетино, улица Центральная, дом 41
	Местоположение здания, сооружения, объекта незавершенного строительства	—
	Дополнительные сведения о местоположении	—
6	Иные сведения	—

1. Сведения о характерных точках контура

вид объекта недвижимости (здание, сооружение, объект незавершенного строительства) _____

кадастровый номер (обозначение) 13:12:0305002:130 _____

Зона № 1

Номер контура	Номера характерных точек контура	Существующие			Уточненные			Метод определения координат	Средняя квадратическая погрешность определения координат характерной точки (Mt), м	Формулы, примененные для расчета средней квадратической погрешности определения координат характерной точки (Mt), м
		координаты, м		R, м	координаты, м		R, м			
		X	Y		X	Y				
1	2	3	4	5	6	7	8	9	10	11
—	—	—	—	—	—	—	—	—	—	—
	—	—	—	—	—	—	—			
	—	—	—	—	—	—	—			
	—	—	—	—	—	—	—			
	—	—	—	—	—	—	—			
	—	—	—	—	—	—	—			
	—	—	—	—	—	—	—			
	—	—	—	—	—	—	—			
	—	—	—	—	—	—	—			

2. Характеристики здания, сооружения, объекта незавершенного строительства с кадастровым номером (обозначением) 13:12:0305002:130

№ п/п	Наименование характеристики	Значение характеристики
1	2	3
1	Вид объекта недвижимости	Здание
2	Ранее присвоенный государственный учетный номер здания, сооружения, объекта незавершенного строительства (кадастровый, инвентарный или условный номер)	—
3	Кадастровый номер земельного участка (земельных участков), в границах которого (которых) расположено здание, сооружение, объект незавершенного строительства	13:12:0305002:87

1	2	3
4	Номер кадастрового квартала (кадастровых кварталов), в пределах которого (которых) расположено здание, сооружение, объекта незавершенного строительства	13:12:0305002
5	Адрес здания, сооружения, объекта незавершенного строительства	Республика Мордовия, Ковылкинский район, д. Керетино, ул. Центральная, д. 39а
	Местоположение здания, сооружения, объекта незавершенного строительства	—
	Дополнительные сведения о местоположении	—
6	Иные сведения	—

1. Сведения о характерных точках контура

вид объекта недвижимости (здание, сооружение, объект незавершенного строительства)

кадастровый номер (обозначение) 13:12:0305002:178

Зона № 1

Номер контура	Номера характерных точек контура	Существующие			Уточненные			Метод определения координат	Средняя квадратическая погрешность определения координат характерной точки (Mt), м	Формулы, примененные для расчета средней квадратической погрешности определения координат характерной точки (Mt), м
		координаты, м		R, м	координаты, м		R, м			
		X	Y		X	Y				
1	2	3	4	5	6	7	8	9	10	11
—	—	—	—	—	—	—	—	—	—	—
—	—	—	—	—	—	—	—	—	—	—
—	—	—	—	—	—	—	—	—	—	—
—	—	—	—	—	—	—	—	—	—	—

2. Характеристики здания, сооружения, объекта незавершенного строительства с кадастровым номером (обозначением) 13:12:0305002:178

№ п/п	Наименование характеристики	Значение характеристики
1	2	3
1	Вид объекта недвижимости	Здание
2	Ранее присвоенный государственный учетный номер здания, сооружения, объекта незавершенного строительства (кадастровый, инвентарный или условный номер)	—

1	2	3
3	Кадастровый номер земельного участка (земельных участков), в границах которого (которых) расположено здание, сооружение, объект незавершенного строительства	13:12:0305002:235
4	Номер кадастрового квартала (кадастровых кварталов), в пределах которого (которых) расположено здание, сооружение, объекта незавершенного строительства	13:12:0305002
5	Адрес здания, сооружения, объекта незавершенного строительства	Республика Мордовия, р-н Ковылкинский, д Керетино, ул Центральная, д 39
	Местоположение здания, сооружения, объекта незавершенного строительства	—
	Дополнительные сведения о местоположении	—
6	Иные сведения	—

1. Сведения о характерных точках контура

вид объекта недвижимости (здание, сооружение, объект незавершенного строительства)

кадастровый номер (обозначение) 13:12:0305002:149

Зона № 1

Номер контура	Номера характерных точек контура	Существующие			Уточненные			Метод определения координат	Средняя квадратическая погрешность определения координат характерной точки (Mt), м	Формулы, примененные для расчета средней квадратической погрешности определения координат характерной точки (Mt), м
		координаты, м		R, м	координаты, м		R, м			
		X	Y		X	Y				
1	2	3	4	5	6	7	8	9	10	11
—	—	—	—	—	—	—	—	—	—	—
	—	—	—	—	—	—	—			
	—	—	—	—	—	—	—			
	—	—	—	—	—	—	—			
	—	—	—	—	—	—	—			

2. Характеристики здания, сооружения, объекта незавершенного строительства с кадастровым номером (обозначением) 13:12:0305002:149

№ п/п	Наименование характеристики	Значение характеристики
1	2	3
1	Вид объекта недвижимости	Здание

1	2	3
2	Ранее присвоенный государственный учетный номер здания, сооружения, объекта незавершенного строительства (кадастровый, инвентарный или условный номер)	—
3	Кадастровый номер земельного участка (земельных участков), в границах которого (которых) расположено здание, сооружение, объект незавершенного строительства	13:12:0305002:86
4	Номер кадастрового квартала (кадастровых кварталов), в пределах которого (которых) расположено здание, сооружение, объекта незавершенного строительства	13:12:0305002
5	Адрес здания, сооружения, объекта незавершенного строительства	Республика Мордовия, Ковылкинский район, д. Керетино, ул. Центральная, д. 37
	Местоположение здания, сооружения, объекта незавершенного строительства	—
	Дополнительные сведения о местоположении	—
6	Иные сведения	—

**Сведения о зданиях, сооружениях, объектах незавершенного строительства,
необходимые для исправления реестровых ошибок в сведениях об описании их местоположения**

1. Сведения о характерных точках контура здания, сооружения, объекта незавершенного строительства

с кадастровым номером 13:12:0305002:377

Зона № 1

Номер контура	Номера характерных точек контура	Существующие			Уточненные			Метод определения координат	Средняя квадратическая погрешность определения координат характерной точки (Mt), м	Формулы, примененные для расчета средней квадратической погрешности определения координат характерной точки (Mt), м
		координаты, м		R, м	координаты, м		R, м			
		X	Y		X	Y				
1	2	3	4	5	6	7	8	9	10	11
—	—	—	—	—	—	—	—	—	—	—
	—	—	—	—	—	—	—			
	—	—	—	—	—	—	—			
	—	—	—	—	—	—	—			
	—	—	—	—	—	—	—			
	—	—	—	—	—	—	—			
	—	—	—	—	—	—	—			

2. Иные сведения о здании, сооружении, объекте незавершенного строительства с кадастровым номером 13:12:0305002:377

1. —

1. Сведения о характерных точках контура здания, сооружения, объекта незавершенного строительства

с кадастровым номером 13:12:0305002:190

Зона № 1

Номер контура	Номера характерных точек контура	Существующие			Уточненные			Метод определения координат	Средняя квадратическая погрешность определения координат характерной точки (Mt), м	Формулы, примененные для расчета средней квадратической погрешности определения координат характерной точки (Mt), м
		координаты, м		R, м	координаты, м		R, м			
		X	Y		X	Y				

1	2	3	4	5	6	7	8	9	10	11
—	—	—	—	—	—	—	—	—	—	—
—	—	—	—	—	—	—	—			
—	—	—	—	—	—	—	—			
—	—	—	—	—	—	—	—			



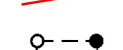
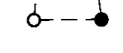




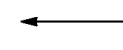




2. Иные сведения о здании, сооружении, объекте незавершенного строительства с кадастровым номером 13:12:0305002:203

1. —


















Масштаб 1:3 000

Условные обозначения:

-  - Существующая часть границы, имеющиеся в ГКН сведения о которой достаточны для определения ее местоположения
-  - Вновь образованная часть границы, сведения о которой достаточны для определения ее местоположения
-  - Земельный участок, размеры которого могут быть переданы в масштабе разделов графической части
-  - Существующая часть границы, имеющиеся в ЕГРН сведения о которой достаточны для определения ее местоположения
-  - Вновь образованная часть границы, сведения о которой достаточны для определения ее местоположения
-  - Характерная точка границы, сведения о которой позволяют однозначно определить ее положение на местности
-  - Пункт государственной геодезической сети
-  - Направления геодезических построений при определении координат характерных точек границ земельного участка
-  - Контур здания, сооружения, объекта незавершенного строительства (контур части здания, сооружения), размеры которого могут быть переданы в масштабе разделов графической части
-  - Характерная точка контура здания, сооружения, объекта незавершенного строительства
-  - Кадастровый номер земельного участка
-  - Зона с особыми условиями использования территории ЗОУИТ13:00-6.306
-  - Граница кадастрового квартала



Условные обозначения:

-  - Существующая часть границы, имеющиеся в ГКН сведения о которой достаточны для определения ее местоположения
-  - вновь образованная часть границы, сведения о которой достаточны для определения ее местоположения
-  - Земельный участок, размеры которого могут быть переданы в масштабе разделов графической части
-  - Существующая часть границы, имеющиеся в ЕГРН сведения о которой достаточны для определения ее местоположения
-  - вновь образованная часть границы, сведения о которой достаточны для определения ее местоположения
-  - Характерная точка границы, сведения о которой позволяют однозначно определить ее положение на местности
-  - Пункт государственной геодезической сети
-  - Направления геодезических построений при определении координат характерных точек границ земельного участка
-  - Контур здания, сооружения, объекта незавершенного строительства (контур части здания, сооружения), размеры которого могут быть переданы в масштабе разделов графической части
-  - Часть контура, образованного проекцией существующего наземного конструктивного элемента здания, сооружения, объекта незавершенного строительства
-  - Часть контура, образованного проекцией вновь образованного наземного конструктивного элемента здания, сооружения, объекта незавершенного строительства
-  - Характерная точка контура здания, сооружения, объекта незавершенного строительства
-  - Кадастровый номер земельного участка
-  - Зона с особыми условиями использования территории ЗОУИП13.00-6.306
-  - Граница кадастрового квартала