

КАРТА-ПЛАН ТЕРРИТОРИИ

13:12:0502001

(номер кадастрового квартала (номера смежных кадастровых кварталов), являющегося (являющихся) территорией, на которой выполняются комплексные кадастровые работы)

Дата подготовки карты-плана территории 29 июля 2022 г.

Пояснительная записка

1. Сведения о заказчике

Муниципальное учреждение Администрация Ковылкинского муниципального района Республики Мордовия (ОГРН: 1021300890885, ИНН: 1312089775)

(полное наименование органа местного самоуправления муниципального района или городского округа, органа исполнительной власти города федерального значения Москвы, Санкт-Петербурга или Севастополя, основной государственный регистрационный номер, идентификационный номер налогоплательщика)

Постановление № б/н, от 29 июля 2022 г.

(сведения об утверждении карты-плана территории)

2. Сведения о кадастровом инженере

Фамилия, имя, отчество (при наличии отчества): Садыкова Гульназ Рафыковна

Страховой номер индивидуального лицевого счета: 10780389968

Контактный телефон: раб.: +79872900307

Адрес электронной почты и почтовый адрес, по которым осуществляется связь с кадастровым инженером: rmkkr@mail.ru
420081, Республика Татарстан, г. Казань, ул. Шуртыгина, д.3 помещение №21 (2 этаж)

Наименование саморегулируемой организации кадастровых инженеров (СРО), членом которой является кадастровый инженер:

Номер регистрации в государственном реестре лиц, осуществляющих кадастровую деятельность: 6 408

Сокращенное наименование юридического лица, если кадастровый инженер является работником юридического лица:

"Центр экспертизы и кадастра"

3. Основания выполнения комплексных кадастровых работ

№ 0809500000322000509_111920, от 19 апреля 2022 г.

(наименование и реквизиты государственного или муниципального контракта на выполнение комплексных кадастровых работ)

4. Перечень документов, использованных при подготовке карты-плана территории

№ п/п	Наименование документа	Реквизиты документа
1	2	3

1	2	3
1	Кадастровый план территории	№ КУВИ-001/2022-58760578, от 19 апреля 2022 г., выдан (составлен) Филиал Федерального государственного бюджетного учреждения "Федеральная кадастровая палата Федеральной службы государственной регистрации, кадастра и картографии" по Республике Мордовия
2	Газета Ковылкинского муниципального района Республики Мордовия "Голос Примокшанья"	№ № 15 (13059), от 22 апреля 2022 г., выдан (составлен) Газета Ковылкинского муниципального района Республики Мордовия
3	Письмо	№ 1347, от 22 июня 2022 г., выдан (составлен) Министерство строительства и архитектуры Республики Мордовия
4	Выписка о пунктах государственной геодезической сети	№ 111/7891, от 15 июня 2022 г.

5. Сведения о геодезической основе, использованной при подготовке карты-плана территории

Система координат МСК-13, зона 1

№ п/п	Название пункта и тип знака геодезической сети	Класс геодезической сети	Координаты, м		Сведения о состоянии на 29 июня 2022 г.		
			X	Y	наружного знака пункта	центра знака	марки
1	2	3	4	5	6	7	8
1	Паньжа, пир.	4	367 545,94	1 201 331,12	Утрачен	Сохранился	Сохранился
2	Изосимовка Нов., пир.		383 219,35	1 199 597,32			
3	Черемис, пир.	3	398 421,44	1 197 573,10			

6. Сведения о средствах измерений

№ п/п	Наименование прибора (инструмента, аппаратуры)	Сведения об утверждении типа измерений	Реквизиты свидетельства о поверке прибора (инструмента, аппаратуры)
1	2	3	4
1	Аппаратура геодезическая спутниковая PrinCe i80	Номер: 61944-15. Срок действия: 14.06.2023	№С-ВЮМ/15-06-2022/163783679 от 15.06.2022 г.

7. Пояснения к разделам карты-плана территории

Пояснительная записка

Комплексные кадастровые работы были проведены в отношении 400 объектов, расположенных на территории кадастрового квартала 13:12:0502001. Комплексные кадастровые работы были проведены на основании Муниципального контракта №0809500000322000509_111920 на выполнение комплексных кадастровых работ на территории Ковылкинского муниципального района Республики Мордовия от 19.04.2022г., а также на основании Договора субподряда на выполнение комплексных кадастровых работ от 19.04.2022г.

Сведения об уточняемых земельных участках

1. Сведения о характерных точках границы уточняемого земельного участка с кадастровым номером 13:12:0502001:103

Зона № 1

Обозначение характерных точек границ	Существующие координаты, м		Уточненные координаты, м		Метод определения координат	Средняя квадратическая погрешность определения координат характерной точки (Mt), м	Формулы, примененные для расчета средней квадратической погрешности определения координат характерной точки (Mt), м
	X	Y	X	Y			
1	2	3	4	5	6	7	8
н36У	—	—	350 684,85	1 210 722,53	Метод спутниковых геодезических измерений (определений)	0,10	$\sqrt{(0,08^2 + 0,06^2)} = 0,10$
н37У	—	—	350 681,02	1 210 750,73			
н38У	—	—	350 650,22	1 210 850,18			
н39У	—	—	350 618,04	1 210 841,95			
н40У	—	—	350 646,36	1 210 745,21			
н41У	—	—	350 649,73	1 210 721,42			
н36У	—	—	350 684,85	1 210 722,53			

2. Сведения о частях границ уточняемого земельного участка с кадастровым номером 13:12:0502001:103

Обозначение части границ		Горизонтальное проложение (S), м	Описание прохождения части границ	Отметка о наличии земельного спора о местоположении границ земельного участка
от т.	до т.			
1	2	3	4	5
н36У	н37У	28,46	—	—
н37У	н38У	104,11		
н38У	н39У	33,22		
н39У	н40У	100,80		
н40У	н41У	24,03		
н41У	н36У	35,14		

3. Общие сведения об уточняемом земельном участке с кадастровым номером 13:12:0502001:103

№ п/п	Наименование характеристики земельного участка	Значение характеристики
1	2	3
1	Адрес земельного участка	Республика Мордовия, Ковылкинский район, с. Алькино, ул. Большая, 23
	Местоположение земельного участка (при отсутствии присвоенного адреса)	—
	Дополнительные сведения о местоположении земельного участка	—
2	Площадь земельного участка ± величина погрешности определения площади ($P \pm \Delta P$), м ²	4400 ± 23
3	Формула, примененная для расчета предельной допустимой погрешности определения площади земельного участка (ΔP), м ²	$3,5 * 0,10 * \sqrt{(4\ 400,00)} = 23$
4	Площадь земельного участка согласно сведениям Единого государственного реестра недвижимости ($P_{\text{кад}}$), м ²	4 400
5	Оценка расхождения P и $P_{\text{кад}}$ ($P - P_{\text{кад}}$), м ²	0
6	Предельный минимальный и максимальный размеры земельного участка ($P_{\text{мин}}$ и $P_{\text{макс}}$), м ²	$P_{\text{мин}} = \text{—}$ $P_{\text{макс}} = \text{—}$
7	Кадастровый или иной номер (обозначение) здания, сооружения, объекта незавершенного строительства, расположенного на земельном участке	—
8	Иные сведения	—

1. Сведения о характерных точках границы уточняемого земельного участка с кадастровым номером 13:12:0502001:112

Зона № 1

Обозначение характерных точек границ	Существующие координаты, м		Уточненные координаты, м		Метод определения координат	Средняя квадратическая погрешность определения координат характерной точки (M_t), м	Формулы, примененные для расчета средней квадратической погрешности определения координат характерной точки (M_t), м
	X	Y	X	Y			
1	2	3	4	5	6	7	8
н42У	—	—	351 211,31	1 210 810,35	Метод спутниковых геодезических измерений (определений)	0,10	$\sqrt{(0,08^2 + 0,06^2)} = 0,10$
н43У	—	—	351 207,52	1 210 823,14			

1	2	3	4	5	6	7	8
н44У	—	—	351 198,98	1 210 851,98	Метод спутниковых геодезических измерений (определений)	0,10	$\sqrt{(0,08^2 + 0,06^2)} = 0,10$
н45У	—	—	351 173,71	1 210 945,98			
н46У	—	—	351 133,69	1 210 964,73			
н47У	—	—	351 164,94	1 210 857,53			
н48У	—	—	351 182,72	1 210 786,17			
н49У	—	—	351 215,57	1 210 795,94			
н42У	—	—	351 211,31	1 210 810,35			

2. Сведения о частях границ уточняемого земельного участка с кадастровым номером 13:12:0502001:112

Обозначение части границ		Горизонтальное проложение (S), м	Описание прохождения части границ	Отметка о наличии земельного спора о местоположении границ земельного участка
от т. 1	до т. 2			
1	2	3	4	5
н42У	н43У	13,34	—	—
н43У	н44У	30,08		
н44У	н45У	97,34		
н45У	н46У	44,19		
н46У	н47У	111,66		
н47У	н48У	73,54		
н48У	н49У	34,27		
н49У	н42У	15,03		

3. Общие сведения об уточняемом земельном участке с кадастровым номером 13:12:0502001:112

№ п/п	Наименование характеристики земельного участка	Значение характеристики
1	2	3
1	Адрес земельного участка	Республика Мордовия, Ковылкинский район, село Алькино, улица Большая, 3
	Местоположение земельного участка (при отсутствии присвоенного адреса)	—
	Дополнительные сведения о местоположении земельного участка	—

1	2	3
2	Площадь земельного участка ± величина погрешности определения площади (P ± ΔP), м²	5549 ± 26
3	Формула, примененная для расчета предельной допустимой погрешности определения площади земельного участка (ΔP), м²	$3,5*0,10*\sqrt{(5\ 549,00)} = 26$
4	Площадь земельного участка согласно сведениям Единого государственного реестра недвижимости (Pкад), м²	6 100
5	Оценка расхождения P и Pкад (P - Pкад), м²	551
6	Предельный минимальный и максимальный размеры земельного участка (Pмин и Pмакс), м²	Pмин = — Pмакс = —
7	Кадастровый или иной номер (обозначение) здания, сооружения, объекта незавершенного строительства, расположенного на земельном участке	—
8	Иные сведения	—

1. Сведения о характерных точках границы уточняемого земельного участка с кадастровым номером 13:12:0502001:14

Зона № 1							
Обозначение характерных точек границ	Существующие координаты, м		Уточненные координаты, м		Метод определения координат	Средняя квадратическая погрешность определения координат характерной точки (Mt), м	Формулы, примененные для расчета средней квадратической погрешности определения координат характерной точки (Mt), м
	X	Y	X	Y			
1	2	3	4	5	6	7	8
н73У	—	—	349 879,73	1 210 703,82	Метод спутниковых геодезических измерений (определений)	0,10	$\sqrt{(0,08^2 + 0,06^2)} = 0,10$
н74У	—	—	349 932,52	1 210 706,86			
н75У	—	—	349 931,35	1 210 686,37			
н76У	—	—	349 928,02	1 210 660,97			
н77У	—	—	349 914,89	1 210 571,30			
н78У	—	—	349 867,53	1 210 571,73			

1	2	3	4	5	6	7	8
н73У	—	—	349 879,73	1 210 703,82	Метод спутниковых геодезических измерений (определений)	0,10	$\sqrt{(0,08^2 + 0,06^2)} = 0,10$

2. Сведения о частях границ уточняемого земельного участка с кадастровым номером 13:12:0502001:14

Обозначение части границ		Горизонтальное проложение (S), м	Описание прохождения части границ	Отметка о наличии земельного спора о местоположении границ земельного участка
от т.	до т.			
1	2	3	4	5
н73У	н74У	52,88	—	—
н74У	н75У	20,52		
н75У	н76У	25,62		
н76У	н77У	90,63		
н77У	н78У	47,36		
н78У	н73У	132,65		

3. Общие сведения об уточняемом земельном участке с кадастровым номером 13:12:0502001:14

№ п/п	Наименование характеристики земельного участка	Значение характеристики
1	2	3
1	Адрес земельного участка	Республика Мордовия, Ковылкинский район, с. Алькино, ул. Большая, 38
	Местоположение земельного участка (при отсутствии присвоенного адреса)	—
	Дополнительные сведения о местоположении земельного участка	—
2	Площадь земельного участка ± величина погрешности определения площади (P ± ΔP), м²	6801 ± 29
3	Формула, примененная для расчета предельной допустимой погрешности определения площади земельного участка (ΔP), м²	$3,5 * 0,10 * \sqrt{(6\ 801,00)} = 29$
4	Площадь земельного участка согласно сведениям Единого государственного реестра недвижимости (P _{кад}), м²	6 800
5	Оценка расхождения P и P _{кад} (P - P _{кад}), м²	1
6	Предельный минимальный и максимальный размеры земельного участка (P _{мин} и P _{макс}), м²	P _{мин} = — P _{макс} = —
7	Кадастровый или иной номер (обозначение) здания, сооружения, объекта незавершенного строительства, расположенного на земельном участке	—
8	Иные сведения	—

1. Сведения о характерных точках границы уточняемого земельного участка с кадастровым номером 13:12:0502001:372

Зона № 1							
Обозначение характерных точек границ	Существующие координаты, м		Уточненные координаты, м		Метод определения координат	Средняя квадратическая погрешность определения координат характерной точки (Mt), м	Формулы, примененные для расчета средней квадратической погрешности определения координат характерной точки (Mt), м
	X	Y	X	Y			
1	2	3	4	5	6	7	8
н1404У	—	—	351 224,04	1 210 806,87	Метод спутниковых геодезических измерений (определений)	0,10	$\sqrt{(0,08^2 + 0,06^2)} = 0,10$
н1405У	—	—	351 249,73	1 210 814,40			
н1406У	—	—	351 266,22	1 210 819,64			
н1407У	—	—	351 252,49	1 210 867,27			
н44У	—	—	351 198,98	1 210 851,98			
н43У	—	—	351 207,52	1 210 823,14			
н42У	—	—	351 211,31	1 210 810,35			
н1408У	—	—	351 222,06	1 210 813,54			
н1404У	—	—	351 224,04	1 210 806,87			

2. Сведения о частях границ уточняемого земельного участка с кадастровым номером 13:12:0502001:372

Обозначение части границ		Горизонтальное проложение (S), м	Описание прохождения части границ	Отметка о наличии земельного спора о местоположении границ земельного участка
от т.	до т.			
1	2	3	4	5
н1404У	н1405У	26,77	—	—
н1405У	н1406У	17,30		
н1406У	н1407У	49,57		

1	2	3	4	5
н1407У	н44У	55,65	—	—
н44У	н43У	30,08		
н43У	н42У	13,34		
н42У	н1408У	11,21		
н1408У	н1404У	6,96		

3. Общие сведения об уточняемом земельном участке с кадастровым номером 13:12:0502001:372

№ п/п	Наименование характеристики земельного участка	Значение характеристики
1	2	3
1	Адрес земельного участка	Республика Мордовия, Ковылкинский район, с. Алькино, ул. Большая, 1
	Местоположение земельного участка (при отсутствии присвоенного адреса)	—
	Дополнительные сведения о местоположении земельного участка	—
2	Площадь земельного участка ± величина погрешности определения площади ($P \pm \Delta P$), м ²	2700 ± 18
3	Формула, примененная для расчета предельной допустимой погрешности определения площади земельного участка (ΔP), м ²	$3,5 * 0,10 * \sqrt{(2\ 700,00)} = 18$
4	Площадь земельного участка согласно сведениям Единого государственного реестра недвижимости (Ркад), м ²	2 700
5	Оценка расхождения Р и Ркад ($P - P_{кад}$), м ²	0
6	Предельный минимальный и максимальный размеры земельного участка ($R_{мин}$ и $R_{макс}$), м ²	$R_{мин} = —$ $R_{макс} = —$
7	Кадастровый или иной номер (обозначение) здания, сооружения, объекта незавершенного строительства, расположенного на земельном участке	—
8	Иные сведения	—

Сведения об образуемых земельных участках

1. Сведения о характерных точках границ образуемых земельных участков

Обозначение земельного участка _____

Зона № _____

Обозначение характерных точек границ	Координаты, м		Метод определения координат	Средняя квадратическая погрешность определения координат характерной точки (Mt), м	Формулы, примененные для расчета средней квадратической погрешности определения координат характерной точки (Mt), м
	X	Y			
1	2	3	4	5	6

2. Сведения о частях границ образуемых земельных участков

Обозначение земельного участка _____

Обозначение части границ		Горизонтальное проложение (S), м	Описание прохождения части границ	Отметка о наличии земельного спора о местоположении границ земельного участка
от т.	до т.			
1	2	3	4	5

3. Общие сведения об образуемых земельных участках

Обозначение земельного участка _____

№ п/п	Наименование характеристики земельного участка	Значение характеристики
1	2	3
1	Адрес земельного участка	
2	Категория земель	
3	Вид разрешенного использования	
4	Площадь земельного участка ± величина погрешности определения площади ($P \pm \Delta P$), м ²	
5	Формула, примененная для расчета предельной допустимой погрешности определения площади земельного участка (ΔP), м ²	
6	Предельный минимальный и максимальный размеры земельного участка (Pмин) и (Pмакс), м ²	Pмин = Pмакс =
7	Кадастровый или иной номер (обозначение) здания, сооружения, объекта незавершенного строительства, расположенного на земельном участке	

1	2	3
8	Кадастровые номера исходных земельных участков	
	Иное	
9	Иные сведения	
4. Сведения о земельных участках, посредством которых обеспечивается доступ (проход или проезд от земельных участков общего пользования) к образуемым земельным участкам		
№ п/п	Кадастровый номер или обозначение земельного участка, для которого обеспечивается доступ	Кадастровый номер или обозначение земельного участка, посредством которого обеспечивается доступ
1	2	3

**Сведения об уточняемых земельных участках,
необходимые для исправления реестровых ошибок в сведениях о местоположении их границ**

1. Сведения о характерных точках границы уточняемого земельного участка с кадастровым номером _____

Зона № _____

Обозначение характерных точек границ	Существующие координаты, м		Уточненные координаты, м		Метод определения координат	Средняя квадратическая погрешность определения координат характерной точки (Mt), м	Формулы, примененные для расчета средней квадратической погрешности определения координат характерной точки (Mt), м
	X	Y	X	Y			
1	2	3	4	5	6	7	8

2. Сведения о частях границ уточняемого земельного участка с кадастровым номером _____

Обозначение части границ		Горизонтальное проложение (S), м	Описание прохождения части границ	Отметка о наличии земельного спора о местоположении границ земельного участка
от т.	до т.			
1	2	3	4	5

3. Характеристики уточняемого земельного участка с кадастровым номером _____

№ п/п	Наименование характеристики земельного участка	Значение характеристики
1	2	3
1	Площадь земельного участка ± величина погрешности определения площади ($P \pm \Delta P$), м ²	
2	Формула, примененная для расчета предельной допустимой погрешности определения площади земельного участка (ΔP), м ²	
3	Иные сведения	

Описание местоположения здания, сооружения, объекта незавершенного строительства на земельном участке

1. Сведения о характерных точках контура

вид объекта недвижимости (здание, сооружение, объект незавершенного строительства) _____

кадастровый номер (обозначение) _____

Зона № _____

Номер контура	Номера характерных точек контура	Существующие			Уточненные			Метод определения координат	Средняя квадратическая погрешность определения координат характерной точки (Mt), м	Формулы, примененные для расчета средней квадратической погрешности определения координат характерной точки (Mt), м
		координаты, м		R, м	координаты, м		R, м			
		X	Y		X	Y				
1	2	3	4	5	6	7	8	9	10	11

2. Характеристики здания, сооружения, объекта незавершенного строительства с кадастровым номером (обозначением) _____

№ п/п	Наименование характеристики	Значение характеристики
1	2	3
1	Вид объекта недвижимости	
2	Ранее присвоенный государственный учетный номер здания, сооружения, объекта незавершенного строительства (кадастровый, инвентарный или условный номер)	
3	Кадастровый номер земельного участка (земельных участков), в границах которого (которых) расположено здание, сооружение, объект незавершенного строительства	
4	Номер кадастрового квартала (кадастровых кварталов), в пределах которого (которых) расположено здание, сооружение, объекта незавершенного строительства	
5	Адрес здания, сооружения, объекта незавершенного строительства	
	Местоположение здания, сооружения, объекта незавершенного строительства	
	Дополнительные сведения о местоположении	
6	Иные сведения	

**Сведения о зданиях, сооружениях, объектах незавершенного строительства,
необходимые для исправления реестровых ошибок в сведениях об описании их местоположения**

1. Сведения о характерных точках контура здания, сооружения, объекта незавершенного строительства

с кадастровым номером _____

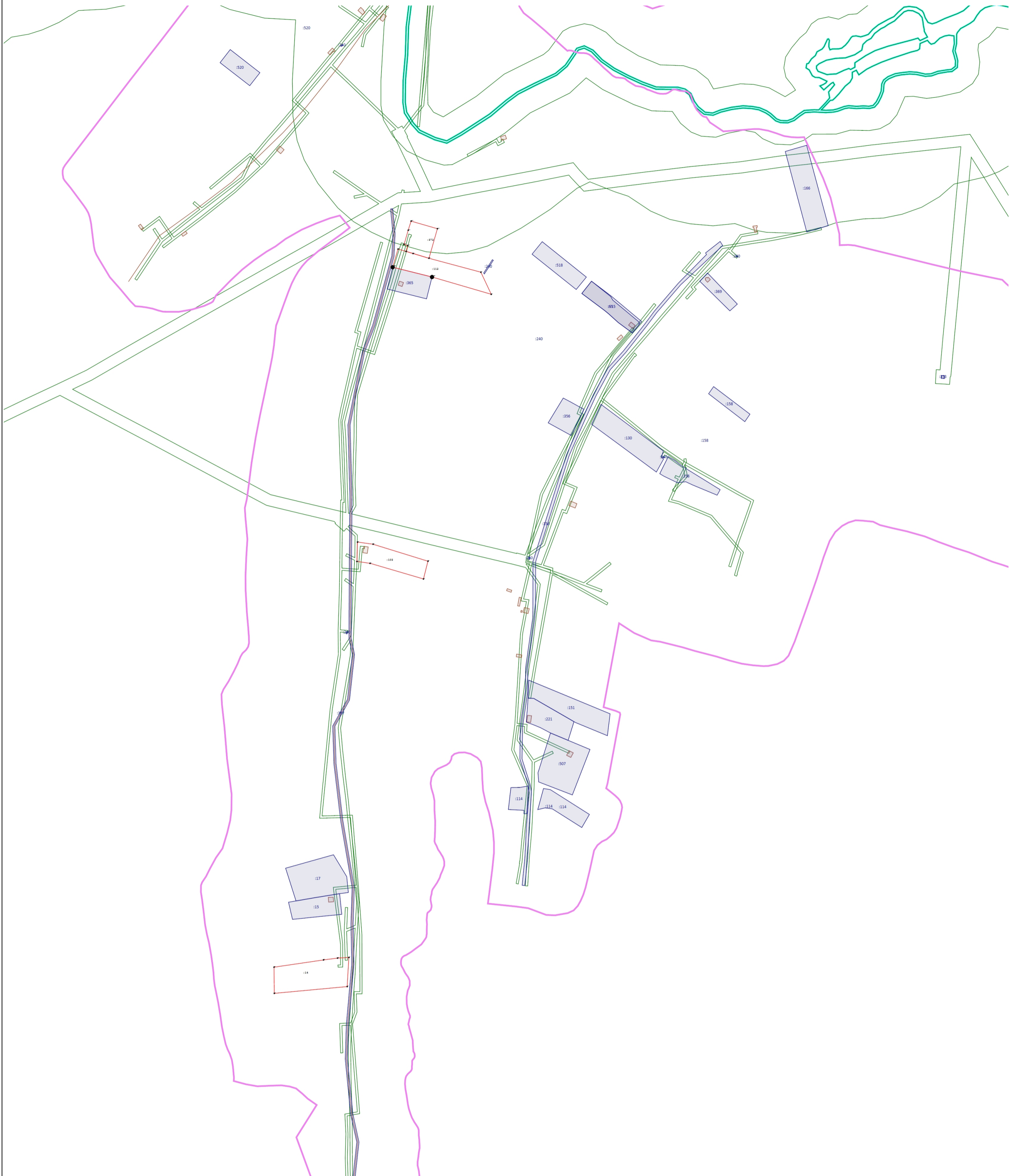
Зона № _____

Номер контура	Номера характерных точек контура	Существующие			Уточненные			Метод определения координат	Средняя квадратическая погрешность определения координат характерной точки (Mt), м	Формулы, примененные для расчета средней квадратической погрешности определения координат характерной точки (Mt), м
		координаты, м		R, м	координаты, м		R, м			
		X	Y		X	Y				
1	2	3	4	5	6	7	8	9	10	11

2. Иные сведения о здании, сооружении, объекте незавершенного строительства с кадастровым номером _____

1.

Схема границ земельных участков



Масштаб 1:5 000

Условные обозначения:











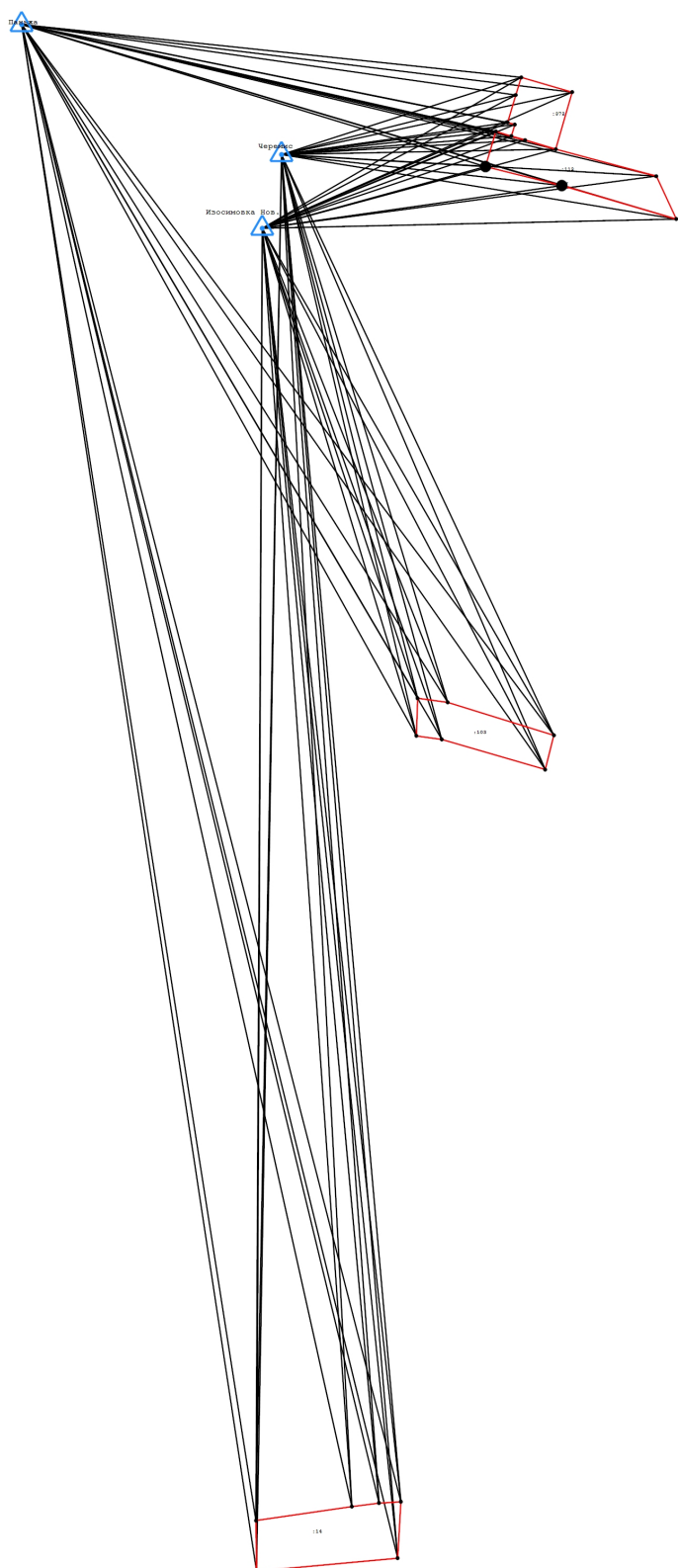
-  - Существующая часть границы, имеющиеся в ГКН сведения о которой достаточны для определения ее местоположения
-  - Вновь образованная часть границы, сведения о которой достаточны для определения ее местоположения
-  - Часть контура, образованного проекцией существующего наземного конструктивного элемента здания, сооружения, объекта незавершенного строительства
-  - Часть контура, образованного проекцией вновь образованного наземного конструктивного элемента здания, сооружения, объекта незавершенного строительства
-  : 20974 - Кадастровый номер здания
-  : 46 - Кадастровый номер земельного участка
-  - Характерная точка границы, сведения о которой позволяют однозначно определить ее положение на местности
-  - Характерная точка контура здания, сооружения, объекта незавершенного строительства
-  - Зона с особыми условиями использования территории
-  - Граница кадастрового квартала

Схема геодезических построений



Условные обозначения:

- Существующая часть границы, имеющиеся в ГКН сведения о которой достаточны для определения ее местоположения
- Вновь образованная часть границы, сведения о которой достаточны для определения ее местоположения
- Часть контура, образованного проекцией существующего наземного конструктивного элемента здания, сооружения, объекта незавершенного строительства
- Часть контура, образованного проекцией вновь образованного наземного конструктивного элемента здания, сооружения, объекта незавершенного строительства
- : 20974 - Кадастровый номер здания
- : 46 - Кадастровый номер земельного участка
- Характерная точка границы, сведения о которой позволяют однозначно определить ее положение на местности
- Характерная точка контура здания, сооружения, объекта незавершенного строительства
- Направления геодезических построений при определении координат характерных точек границ земельного участка
- Пункт государственной геодезической сети
- Название пункта ГГС

АКТ
СОГЛАСОВАНИЯ МЕСТОПОЛОЖЕНИЯ ГРАНИЦ ЗЕМЕЛЬНЫХ УЧАСТКОВ
ПРИ ВЫПОЛНЕНИИ КОМПЛЕКСНЫХ КАДАСТРОВЫХ РАБОТ

13:12:0502001

(наименование субъекта Российской Федерации, муниципального образования, населенного пункта, уникальные учетные номера кадастровых кварталов, а также иные сведения, позволяющие определить местоположение территории, на которой выполняются комплексные кадастровые работы)

			Всего листов <u>1</u>		Лист № <u>1</u>	
№ п/п	Обозначение части (характерной точки) границы		Результат согласования (согласовано / спорное)	Кадастровые номера или обозначения смежных земельных участков	Сведения о лице, представившем возражения	Реквизиты вступившего в законную силу судебного акта
	от т.	до т.				
1	2	3	4	5	6	7
1	н36У	н36У	Согласовано	13:12:0502001:10 3		
2	н44У	н42У	Согласовано	13:12:0502001:11 2		
3	н42У	н44У	Согласовано	13:12:0502001:11 2		
	н42У	н44У		13:12:0502001:37 2		
4	н73У	н73У	Согласовано	13:12:0502001:14		
5	н42У	н44У	Согласовано	13:12:0502001:37 2		

Председатель согласительной комиссии: _____

М.П.

(подпись)

(фамилия, инициалы)