

КАРТА-ПЛАН ТЕРРИТОРИИ

13:12:0211003

(номер кадастрового квартала (номера смежных кадастровых кварталов), являющегося (являющихся) территорией, на которой выполняются комплексные кадастровые работы)

Дата подготовки карты-плана территории 29 июля 2022 г.

Пояснительная записка

1. Сведения о заказчике

Администрация Ковылкинского муниципального района Республики Мордовия (ОГРН: 1021300890885, ИНН: 1312089775)

(полное наименование органа местного самоуправления муниципального района или городского округа, органа исполнительной власти города федерального значения Москвы, Санкт-Петербурга или Севастополя, основной государственный регистрационный номер, идентификационный номер налогоплательщика)

Постановление № б/н, от 29 июля 2022 г., выдан (составлен) Администрация Ковылкинского муниципального района Республики Мордовия

(сведения об утверждении карты-плана территории)

2. Сведения о кадастровом инженере

Фамилия, имя, отчество (при наличии отчества): Главнова Анна Дмитриевна

Страховой номер индивидуального лицевого счета: 15131343614

Контактный телефон: сот.: 89093075703

Адрес электронной почты и почтовый адрес, по которым осуществляется связь с кадастровым инженером: 2451025@mail.ru
420081, РТ, г. Казань, ул. Шуртыгина, д.3, офис 21

Наименование саморегулируемой организации кадастровых инженеров (СРО), членом которой является кадастровый инженер:
Саморегулируемая организация "Ассоциация кадастровых инженеров Поволжья"

Номер регистрации в государственном реестре лиц, осуществляющих кадастровую деятельность: 37 792

Сокращенное наименование юридического лица, если кадастровый инженер является работником юридического лица:
ООО "Центр экспертизы и кадастра"

3. Основания выполнения комплексных кадастровых работ

№ 0809500000322000509_111920, от 19 апреля 2022 г., выдан (составлен) Администрация Ковылкинского муниципального района Республики Мордовия

(наименование и реквизиты государственного или муниципального контракта на выполнение комплексных кадастровых работ)

4. Перечень документов, использованных при подготовке карты-плана территории

| № п/п | Наименование документа | Реквизиты документа |
|-------|--|--|
| 1 | 2 | 3 |
| 1 | Газета Ковылкинского муниципального района Республики Мордовия "Голос Примокшанья" | № 15 (13059), от 22 апреля 2022 г., выдан (составлен) Газета Ковылкинского муниципального района Республики Мордовия |

| 1 | 2 | 3 |
|---|---|--|
| 2 | Письмо | № 1347, от 20 июня 2022 г., выдан (составлен) Министерство строительства и архитектуры Республики Мордовия |
| 3 | Кадастровый план территории | № КУВИ-001/2022-58714868, от 19 апреля 2022 г. |
| 4 | Выписка о пунктах государственной геодезической сети | № 111/7891, от 15 июня 2022 г., выдан (составлен) ФГБУ "Центр геодезии, картографии и ИПД" |
| 5 | Правила землепользования и застройки Краснопресненского сельского поселения Ковылкинского муниципального района Республики Мордовия | № 2, от 4 октября 2011 г. |

5. Сведения о геодезической основе, использованной при подготовке карты-плана территории

Система координат МСК-13, зона 1

| № п/п | Название пункта и тип знака геодезической сети | Класс геодезической сети | Координаты, м | | Сведения о состоянии на — | | |
|-------|--|--------------------------|---------------|---|---------------------------|--------------|-------|
| | | | X | Y | наружного знака пункта | центра знака | марки |
| 1 | 2 | 3 | 4 | 5 | 6 | 7 | 8 |
| — | — | — | — | — | — | — | — |

6. Сведения о средствах измерений

| № п/п | Наименование прибора (инструмента, аппаратуры) | Сведения об утверждении типа измерений | Реквизиты свидетельства о поверке прибора (инструмента, аппаратуры) |
|-------|---|--|---|
| 1 | 2 | 3 | 4 |
| 1 | Аппаратура геодезическая спутниковая PrinCe i80 | Номер: 61944-15. Срок действия: 14.06.2023 | С-ВЮМ/15-06-2022/163783679 от 15.06.2022 |

7. Пояснения к разделам карты-плана территории

Пояснительная записка

Комплексные кадастровые работы были проведены в отношении 21 объектов, расположенных на территории кадастрового квартала 13:12:0211003, из них:

- 18 земельных участков, местоположение которых уточнено;
- 2 земельных участка соответствуют сведениям ЕГРН, являются уточненными.;
- 1 объекта капитального строительства соответствует сведениям ЕГРН, является уточненным.

Комплексные кадастровые работы были проведены на основании Муниципального контракта №0809500000322000509_111920 на выполнение комплексных кадастровых работ на территории Ковылкинского муниципального района Республики Мордовия от 19.04.2022г., а также на основании Договора субподряда на выполнение комплексных кадастровых работ от 19.04.2022г.

Правила землепользования и застройки Краснопресненского сельского поселения Ковылкинского муниципального района Республики Мордовия утверждены Решением Совета депутатов Краснопресненского сельского поселения от 04.10.2011г №2, информация размещена <https://fgistp.economy.gov.ru>.

Согласно части 3 статьи 42.8 Закона №221-ФЗ в ходе выполнения ККР о отношении кадастрового квартала 13:12:0211003 при уточнении местоположения границ земельных участков (в том числе в целях исправления реестровой ошибки в описании местоположения границ земельного участка) их площадь не уменьшалась более чем на 10%, увеличивалась не более чем на величину предельного минимального размера земельного участка, установленного ПЗЗ для определенных территориальных зон, не увеличивалась более чем на 10%, если предельный минимальный размер не установлен.

В Акте согласования указываются точки или части границ земельных участков, местоположение которых уточнено и подлежит согласованию согласно части 1 статьи 39 Федерального закона от 24.07.2007г №221-ФЗ. Если земельный участок граничит с землями, находящимися в государственной или муниципальной собственности (не с земельными участками), то согласование местоположения в отношении такой части границы согласно Закону о кадастре не проводится. Разъяснения приведены в Письме Министерства экономического развития РФ от 8 октября 2013 г. № ОГ-Д23-5470 «О подготовке межевого плана и проведении процедуры согласования местоположения границ земельного участка», а также в Письме Росреестра от 17.11.2020 №13-00408/20 «О согласовании местоположения границ земельных участков».

В карта-план территории не включены сведения об объектах недвижимости (Зшт.) по следующим причинам:

1. Фактическое местоположение земельных участков с кадастровыми номерами 13:12:0211003:20, 13:12:0211003:22 соответствуют сведениям ЕГРН, являются уточненными.
2. Фактическое местоположение ОКС с кадастровым номером 13:12:0211003:21, соответствует сведениям ЕГРН, является уточненным.

"Сведения об уточняемых земельных участках"

В ходе проведения комплексных кадастровых работ уточнены 18 земельных участков.

В территориальной зоне ЖЗ-1 (Зона застройки индивидуальными жилыми домами) расположены земельные участки с кадастровыми номерами: 13:12:0211003:1, 13:12:0211003:2, 13:12:0211003:3, 13:12:0211003:4, 13:12:0211003:5, 13:12:0211003:6, 13:12:0211003:7, 13:12:0211003:8, 13:12:0211003:9, 13:12:0211003:11, 13:12:0211003:12, 13:12:0211003:13, 13:12:0211003:14, 13:12:0211003:15, 13:12:0211003:16, 13:12:0211003:17, 13:12:0211003:18, 13:12:0211003:19.

Согласно Правил землепользования и застройки предельные (минимальные и (или) максимальные) размеры в территориальных зонах ЖЗ-1 не установлены.

В случае отсутствия сведений о местоположении границ земельных участков в документах предусмотренных ч.10 ст. 22 Федерального закона от 13 июля 2015 года №218-ФЗ "О государственной регистрации недвижимости", содержащих сведения о местоположении границ земельных участков, местоположение границ уточняемых земельных участков определялось с учетом существования границ на местности пятнадцать и более лет, закрепленных с использованием объектов искусственного происхождения, позволяющих определить местоположение границ земельных участков.

Границы уточняемых земельных участков проходят по заборам, вдоль зданий, отмосткам зданий, меже.

Сведения о кадастровом инженерере:

1. Главнова Анна Дмитриевна;
2. СНИЛС 151-313-436 14;
3. Номер регистрации в государственном реестре лиц, осуществляющих кадастровую деятельность: №37792 от 30.05.2016г.;
4. Контактный телефон: 89093075703
5. Почтовый адрес и адрес электронной почты, по которым осуществляется связь с кадастровым инженером: РТ, г. Казань, ул. Шуртыгина, д. 3, помещение №21 (2 этаж); 2451025@mail.ru;
6. Сокращенное наименование юридического лица, работником которого является кадастровый инженер: ООО «Центр экспертизы и кадастра», расположенное по адресу: РТ, г. Казань, ул. Шуртыгина, д. 3, помещение №21 (2 этаж);
7. Наименование саморегулируемой организации кадастровых инженеров, членом которой является кадастровый инженер: Саморегулируемая организация "Ассоциация кадастровых инженеров Поволжья", дата вступления в СРО «14» сентября 2019г., уникальный реестровый номер кадастрового инженера в реестре членов СРО «АКИ Поволжья» №1726. Сведения о СРО «АКИ Поволжья» содержатся в государственном реестре СРО КИ (уникальный номер реестровой записи от «21» октября 2016г. №009).
8. Номер и дата заключения договора на выполнение кадастровых работ: Договора субподряда на выполнение комплексных кадастровых работ №б/н от «19» апреля 2022г.

Сведения об уточняемых земельных участках

1. Сведения о характерных точках границы уточняемого земельного участка с кадастровым номером 13:12:0211003:1

Зона № 1

| Обозначение характерных точек границ | Существующие координаты, м | | Уточненные координаты, м | | Метод определения координат | Средняя квадратическая погрешность определения координат характерной точки (Mt), м | Формулы, примененные для расчета средней квадратической погрешности определения координат характерной точки (Mt), м |
|--------------------------------------|----------------------------|---|--------------------------|--------------|---|--|---|
| | X | Y | X | Y | | | |
| 1 | 2 | 3 | 4 | 5 | 6 | 7 | 8 |
| н1У | — | — | 387 698,66 | 1 215 668,28 | Метод спутниковых геодезических измерений (определений) | 0,10 | $\sqrt{(0,08^2 + 0,06^2)} = 0,10$ |
| н2У | — | — | 387 721,54 | 1 215 695,25 | | | |
| н3У | — | — | 387 666,38 | 1 215 741,60 | | | |
| н4У | — | — | 387 644,48 | 1 215 715,29 | | | |
| н5У | — | — | 387 688,26 | 1 215 677,22 | | | |
| н1У | — | — | 387 698,66 | 1 215 668,28 | | | |

2. Сведения о частях границ уточняемого земельного участка с кадастровым номером 13:12:0211003:1

| Обозначение части границ | | Горизонтальное проложение (S), м | Описание прохождения части границ | Отметка о наличии земельного спора о местоположении границ земельного участка |
|--------------------------|-------|----------------------------------|-----------------------------------|---|
| от т. | до т. | | | |
| 1 | 2 | 3 | 4 | 5 |
| н1У | н2У | 35,37 | — | — |
| н2У | н3У | 72,05 | | |
| н3У | н4У | 34,23 | | |
| н4У | н5У | 58,02 | | |
| н5У | н1У | 13,71 | | |

3. Общие сведения об уточняемом земельном участке с кадастровым номером 13:12:0211003:1

| № п/п | Наименование характеристики земельного участка | Значение характеристики |
|-------|--|-------------------------|
|-------|--|-------------------------|

| 1 | 2 | 3 |
|---|--|---|
| 1 | Адрес земельного участка | Республика Мордовия, Ковылкинский район, д. Красный Октябрь |
| | Местоположение земельного участка (при отсутствии присвоенного адреса) | — |
| | Дополнительные сведения о местоположении земельного участка | — |
| 2 | Площадь земельного участка ± величина погрешности определения площади ($P \pm \Delta P$), м ² | 2504 ± 18 |
| 3 | Формула, примененная для расчета предельной допустимой погрешности определения площади земельного участка (ΔP), м ² | $3,5 * 0,10 * \sqrt{(2\ 504,00)} = 18$ |
| 4 | Площадь земельного участка согласно сведениям Единого государственного реестра недвижимости ($P_{\text{кад}}$), м ² | 2 500 |
| 5 | Оценка расхождения P и $P_{\text{кад}}$ ($P - P_{\text{кад}}$), м ² | 4 |
| 6 | Предельный минимальный и максимальный размеры земельного участка ($P_{\text{мин}}$ и $P_{\text{макс}}$), м ² | $P_{\text{мин}} = \text{—}$ $P_{\text{макс}} = \text{—}$ |
| 7 | Кадастровый или иной номер (обозначение) здания, сооружения, объекта незавершенного строительства, расположенного на земельном участке | — |
| 8 | Иные сведения | — |

1. Сведения о характерных точках границы уточняемого земельного участка с кадастровым номером 13:12:0211003:2

Зона № 1

| Обозначение характерных точек границ | Существующие координаты, м | | Уточненные координаты, м | | Метод определения координат | Средняя квадратическая погрешность определения координат характерной точки (M_t), м | Формулы, примененные для расчета средней квадратической погрешности определения координат характерной точки (M_t), м |
|--------------------------------------|----------------------------|---|--------------------------|--------------|---|---|--|
| | X | Y | X | Y | | | |
| 1 | 2 | 3 | 4 | 5 | 6 | 7 | 8 |
| н29У | — | — | 387 634,63 | 1 215 720,30 | Метод спутниковых геодезических измерений (определений) | 0,10 | $\sqrt{(0,08^2 + 0,10^2)} = 0,10$ |
| н30У | — | — | 387 658,71 | 1 215 749,21 | | | $\sqrt{(0,08^2 + 0,06^2)} = 0,10$ |
| н31У | — | — | 387 600,39 | 1 215 799,20 | | | |

| 1 | 2 | 3 | 4 | 5 | 6 | 7 | 8 |
|------|---|---|------------|--------------|---|------|-----------------------------------|
| н32У | — | — | 387 575,78 | 1 215 770,04 | Метод спутниковых геодезических измерений (определений) | 0,10 | $\sqrt{(0,08^2 + 0,06^2)} = 0,10$ |
| н29У | — | — | 387 634,63 | 1 215 720,30 | | | $\sqrt{(0,08^2 + 0,10^2)} = 0,10$ |

2. Сведения о частях границ уточняемого земельного участка с кадастровым номером 13:12:0211003:2

| Обозначение части границ | | Горизонтальное проложение (S), м | Описание прохождения части границ | Отметка о наличии земельного спора о местоположении границ земельного участка |
|--------------------------|-------|----------------------------------|-----------------------------------|---|
| от т. | до т. | | | |
| 1 | 2 | 3 | 4 | 5 |
| н29У | н30У | 37,62 | по меже | — |
| н30У | н31У | 76,81 | | |
| н31У | н32У | 38,16 | | |
| н32У | н29У | 77,05 | | |

3. Общие сведения об уточняемом земельном участке с кадастровым номером 13:12:0211003:2

| № п/п | Наименование характеристики земельного участка | Значение характеристики |
|-------|--|---|
| 1 | 2 | 3 |
| 1 | Адрес земельного участка | Республика Мордовия, Ковылкинский район, д. Красный Октябрь |
| | Местоположение земельного участка (при отсутствии присвоенного адреса) | — |
| | Дополнительные сведения о местоположении земельного участка | — |
| 2 | Площадь земельного участка ± величина погрешности определения площади ($P \pm \Delta P$), м ² | 2915 ± 19 |
| 3 | Формула, примененная для расчета предельной допустимой погрешности определения площади земельного участка (ΔP), м ² | $3,5 * 0,10 * \sqrt{(2\ 915,00)} = 19$ |
| 4 | Площадь земельного участка согласно сведениям Единого государственного реестра недвижимости (Ркад), м ² | 2 900 |
| 5 | Оценка расхождения P и Ркад ($P - P_{кад}$), м ² | 15 |
| 6 | Предельный минимальный и максимальный размеры земельного участка (Рмин и Рмакс), м ² | Рмин = — Рмакс = — |
| 7 | Кадастровый или иной номер (обозначение) здания, сооружения, объекта незавершенного строительства, расположенного на земельном участке | — |
| 8 | Иные сведения | — |

1. Сведения о характерных точках границы уточняемого земельного участка с кадастровым номером 13:12:0211003:3

| Зона № <u>1</u> | | | | | | | |
|--------------------------------------|----------------------------|---|--------------------------|--------------|---|--|---|
| Обозначение характерных точек границ | Существующие координаты, м | | Уточненные координаты, м | | Метод определения координат | Средняя квадратическая погрешность определения координат характерной точки (Mt), м | Формулы, примененные для расчета средней квадратической погрешности определения координат характерной точки (Mt), м |
| | X | Y | X | Y | | | |
| 1 | 2 | 3 | 4 | 5 | 6 | 7 | 8 |
| н33У | — | — | 387 614,86 | 1 215 697,97 | Метод спутниковых геодезических измерений (определений) | 0,10 | $\sqrt{(0,08^2 + 0,06^2)} = 0,10$ |
| н34У | — | — | 387 628,80 | 1 215 714,63 | | | |
| н35У | — | — | 387 575,78 | 1 215 758,98 | | | |
| н36У | — | — | 387 561,84 | 1 215 742,31 | | | |
| н33У | — | — | 387 614,86 | 1 215 697,97 | | | |

2. Сведения о частях границ уточняемого земельного участка с кадастровым номером 13:12:0211003:3

| Обозначение части границ | | Горизонтальное проложение (S), м | Описание прохождения части границ | Отметка о наличии земельного спора о местоположении границ земельного участка |
|--------------------------|-------|----------------------------------|-----------------------------------|---|
| от т. | до т. | | | |
| 1 | 2 | 3 | 4 | 5 |
| н33У | н34У | 21,72 | — | — |
| н34У | н35У | 69,12 | | |
| н35У | н36У | 21,73 | | |
| н36У | н33У | 69,12 | | |

3. Общие сведения об уточняемом земельном участке с кадастровым номером 13:12:0211003:3

| № п/п | Наименование характеристики земельного участка | Значение характеристики |
|-------|--|-------------------------|
| 1 | 2 | 3 |
| 1 | 2 | 3 |

| 1 | 2 | 3 |
|---|--|---|
| 1 | Адрес земельного участка | Республика Мордовия, Ковылкинский район, д. Красный Октябрь |
| | Местоположение земельного участка (при отсутствии присвоенного адреса) | — |
| | Дополнительные сведения о местоположении земельного участка | — |
| 2 | Площадь земельного участка ± величина погрешности определения площади ($P \pm \Delta P$), м ² | 1502 ± 14 |
| 3 | Формула, примененная для расчета предельной допустимой погрешности определения площади земельного участка (ΔP), м ² | $3,5 * 0,10 * \sqrt{(1\ 502,00)} = 14$ |
| 4 | Площадь земельного участка согласно сведениям Единого государственного реестра недвижимости ($P_{\text{кад}}$), м ² | 1 500 |
| 5 | Оценка расхождения P и $P_{\text{кад}}$ ($P - P_{\text{кад}}$), м ² | 2 |
| 6 | Предельный минимальный и максимальный размеры земельного участка ($P_{\text{мин}}$ и $P_{\text{макс}}$), м ² | $P_{\text{мин}} = \text{—}$ $P_{\text{макс}} = \text{—}$ |
| 7 | Кадастровый или иной номер (обозначение) здания, сооружения, объекта незавершенного строительства, расположенного на земельном участке | — |
| 8 | Иные сведения | — |

1. Сведения о характерных точках границы уточняемого земельного участка с кадастровым номером 13:12:0211003:4

Зона № 1

| Обозначение характерных точек границ | Существующие координаты, м | | Уточненные координаты, м | | Метод определения координат | Средняя квадратическая погрешность определения координат характерной точки (M_t), м | Формулы, примененные для расчета средней квадратической погрешности определения координат характерной точки (M_t), м |
|--------------------------------------|----------------------------|---|--------------------------|--------------|---|---|--|
| | X | Y | X | Y | | | |
| 1 | 2 | 3 | 4 | 5 | 6 | 7 | 8 |
| н4У | — | — | 387 644,48 | 1 215 715,29 | Метод спутниковых геодезических измерений (определений) | 0,10 | $\sqrt{(0,08^2 + 0,06^2)} = 0,10$ |
| н38У | — | — | 387 609,73 | 1 215 674,67 | | | |
| н37У | — | — | 387 653,60 | 1 215 639,16 | | | |

| 1 | 2 | 3 | 4 | 5 | 6 | 7 | 8 |
|-----|---|---|------------|--------------|---|------|-----------------------------------|
| н5У | — | — | 387 688,26 | 1 215 677,22 | Метод спутниковых геодезических измерений (определений) | 0,10 | $\sqrt{(0,08^2 + 0,06^2)} = 0,10$ |
| н4У | — | — | 387 644,48 | 1 215 715,29 | | | |

2. Сведения о частях границ уточняемого земельного участка с кадастровым номером 13:12:0211003:4

| Обозначение части границ | | Горизонтальное проложение (S), м | Описание прохождения части границ | Отметка о наличии земельного спора о местоположении границ земельного участка |
|--------------------------|-------|----------------------------------|-----------------------------------|---|
| от т. | до т. | | | |
| 1 | 2 | 3 | 4 | 5 |
| н4У | н38У | 53,46 | — | — |
| н38У | н37У | 56,44 | | |
| н37У | н5У | 51,48 | | |
| н5У | н4У | 58,02 | | |

3. Общие сведения об уточняемом земельном участке с кадастровым номером 13:12:0211003:4

| № п/п | Наименование характеристики земельного участка | Значение характеристики |
|-------|--|---|
| 1 | 2 | 3 |
| 1 | Адрес земельного участка | Республика Мордовия, Ковылкинский район, д. Красный Октябрь |
| | Местоположение земельного участка (при отсутствии присвоенного адреса) | — |
| | Дополнительные сведения о местоположении земельного участка | — |
| 2 | Площадь земельного участка ± величина погрешности определения площади ($P \pm \Delta P$), м ² | 3001 ± 19 |
| 3 | Формула, примененная для расчета предельной допустимой погрешности определения площади земельного участка (ΔP), м ² | $3,5 * 0,10 * \sqrt{(3\ 001,00)} = 19$ |
| 4 | Площадь земельного участка согласно сведениям Единого государственного реестра недвижимости (Ркад), м ² | 3 000 |
| 5 | Оценка расхождения P и Ркад ($P - P_{кад}$), м ² | 1 |
| 6 | Предельный минимальный и максимальный размеры земельного участка ($P_{мин}$ и $P_{макс}$), м ² | $P_{мин} = —$ $P_{макс} = —$ |
| 7 | Кадастровый или иной номер (обозначение) здания, сооружения, объекта незавершенного строительства, расположенного на земельном участке | — |
| 8 | Иные сведения | — |

1. Сведения о характерных точках границы уточняемого земельного участка с кадастровым номером 13:12:0211003:5

| Зона № <u>1</u> | | | | | | | |
|--------------------------------------|----------------------------|---|--------------------------|--------------|---|--|---|
| Обозначение характерных точек границ | Существующие координаты, м | | Уточненные координаты, м | | Метод определения координат | Средняя квадратическая погрешность определения координат характерной точки (Mt), м | Формулы, примененные для расчета средней квадратической погрешности определения координат характерной точки (Mt), м |
| | X | Y | X | Y | | | |
| 1 | 2 | 3 | 4 | 5 | 6 | 7 | 8 |
| н39У | — | — | 387 558,46 | 1 215 634,70 | Метод спутниковых геодезических измерений (определений) | 0,10 | $\sqrt{(0,08^2 + 0,06^2)} = 0,10$ |
| н40У | — | — | 387 577,78 | 1 215 656,67 | | | |
| н41У | — | — | 387 539,19 | 1 215 690,60 | | | |
| н42У | — | — | 387 519,88 | 1 215 668,63 | | | |
| н39У | — | — | 387 558,46 | 1 215 634,70 | | | |

2. Сведения о частях границ уточняемого земельного участка с кадастровым номером 13:12:0211003:5

| Обозначение части границ | | Горизонтальное проложение (S), м | Описание прохождения части границ | Отметка о наличии земельного спора о местоположении границ земельного участка |
|--------------------------|-------|----------------------------------|-----------------------------------|---|
| от т. | до т. | | | |
| 1 | 2 | 3 | 4 | 5 |
| н39У | н40У | 29,26 | — | — |
| н40У | н41У | 51,39 | | |
| н41У | н42У | 29,25 | | |
| н42У | н39У | 51,38 | | |

3. Общие сведения об уточняемом земельном участке с кадастровым номером 13:12:0211003:5

| № п/п | Наименование характеристики земельного участка | Значение характеристики |
|-------|--|-------------------------|
| 1 | 2 | 3 |
| | | |

| 1 | 2 | 3 |
|---|--|---|
| 1 | Адрес земельного участка | Республика Мордовия, Ковылкинский район, д. Красный Октябрь |
| | Местоположение земельного участка (при отсутствии присвоенного адреса) | — |
| | Дополнительные сведения о местоположении земельного участка | — |
| 2 | Площадь земельного участка ± величина погрешности определения площади ($P \pm \Delta P$), м ² | 1503 ± 14 |
| 3 | Формула, примененная для расчета предельной допустимой погрешности определения площади земельного участка (ΔP), м ² | $3,5*0,10*\sqrt{(1\ 503,00)} = 14$ |
| 4 | Площадь земельного участка согласно сведениям Единого государственного реестра недвижимости ($P_{\text{кад}}$), м ² | 1 500 |
| 5 | Оценка расхождения P и $P_{\text{кад}}$ ($P - P_{\text{кад}}$), м ² | 3 |
| 6 | Предельный минимальный и максимальный размеры земельного участка ($P_{\text{мин}}$ и $P_{\text{макс}}$), м ² | $P_{\text{мин}} = \text{—}$ $P_{\text{макс}} = \text{—}$ |
| 7 | Кадастровый или иной номер (обозначение) здания, сооружения, объекта незавершенного строительства, расположенного на земельном участке | — |
| 8 | Иные сведения | — |

1. Сведения о характерных точках границы уточняемого земельного участка с кадастровым номером 13:12:0211003:6

Зона № 1

| Обозначение характерных точек границ | Существующие координаты, м | | Уточненные координаты, м | | Метод определения координат | Средняя квадратическая погрешность определения координат характерной точки (M_t), м | Формулы, примененные для расчета средней квадратической погрешности определения координат характерной точки (M_t), м |
|--------------------------------------|----------------------------|---|--------------------------|--------------|---|---|--|
| | X | Y | X | Y | | | |
| 1 | 2 | 3 | 4 | 5 | 6 | 7 | 8 |
| н43У | — | — | 387 616,40 | 1 215 595,96 | Метод спутниковых геодезических измерений (определений) | 0,10 | $\sqrt{(0,08^2 + 0,06^2)} = 0,10$ |
| н44У | — | — | 387 632,91 | 1 215 617,16 | | | |
| н45У | — | — | 387 588,77 | 1 215 651,53 | | | |

| 1 | 2 | 3 | 4 | 5 | 6 | 7 | 8 |
|------|---|---|------------|--------------|---|------|-----------------------------------|
| н46У | — | — | 387 572,26 | 1 215 630,33 | Метод спутниковых геодезических измерений (определений) | 0,10 | $\sqrt{(0,08^2 + 0,06^2)} = 0,10$ |
| н43У | — | — | 387 616,40 | 1 215 595,96 | | | |

2. Сведения о частях границ уточняемого земельного участка с кадастровым номером 13:12:0211003:6

| Обозначение части границ | | Горизонтальное проложение (S), м | Описание прохождения части границ | Отметка о наличии земельного спора о местоположении границ земельного участка |
|--------------------------|-------|----------------------------------|-----------------------------------|---|
| от т. | до т. | | | |
| 1 | 2 | 3 | 4 | 5 |
| н43У | н44У | 26,87 | — | — |
| н44У | н45У | 55,94 | | |
| н45У | н46У | 26,87 | | |
| н46У | н43У | 55,94 | | |

3. Общие сведения об уточняемом земельном участке с кадастровым номером 13:12:0211003:6

| № п/п | Наименование характеристики земельного участка | Значение характеристики |
|-------|--|---|
| 1 | 2 | 3 |
| 1 | Адрес земельного участка | Республика Мордовия, Ковылкинский район, д. Красный Октябрь |
| | Местоположение земельного участка (при отсутствии присвоенного адреса) | — |
| | Дополнительные сведения о местоположении земельного участка | — |
| 2 | Площадь земельного участка ± величина погрешности определения площади ($P \pm \Delta P$), м ² | 1503 ± 14 |
| 3 | Формула, примененная для расчета предельной допустимой погрешности определения площади земельного участка (ΔP), м ² | $3,5 * 0,10 * \sqrt{(1\ 503,00)} = 14$ |
| 4 | Площадь земельного участка согласно сведениям Единого государственного реестра недвижимости (Ркад), м ² | 1 500 |
| 5 | Оценка расхождения P и Ркад ($P - P_{кад}$), м ² | 3 |
| 6 | Предельный минимальный и максимальный размеры земельного участка (Рмин и Рмакс), м ² | Рмин = — Рмакс = — |
| 7 | Кадастровый или иной номер (обозначение) здания, сооружения, объекта незавершенного строительства, расположенного на земельном участке | — |
| 8 | Иные сведения | — |

1. Сведения о характерных точках границы уточняемого земельного участка с кадастровым номером 13:12:0211003:7

| Зона № <u>1</u> | | | | | | | |
|--------------------------------------|----------------------------|---|--------------------------|--------------|---|--|---|
| Обозначение характерных точек границ | Существующие координаты, м | | Уточненные координаты, м | | Метод определения координат | Средняя квадратическая погрешность определения координат характерной точки (Mt), м | Формулы, примененные для расчета средней квадратической погрешности определения координат характерной точки (Mt), м |
| | X | Y | X | Y | | | |
| 1 | 2 | 3 | 4 | 5 | 6 | 7 | 8 |
| н47У | — | — | 387 405,26 | 1 215 463,30 | Метод спутниковых геодезических измерений (определений) | 0,10 | $\sqrt{(0,08^2 + 0,06^2)} = 0,10$ |
| н48У | — | — | 387 436,01 | 1 215 497,68 | | | |
| н49У | — | — | 387 387,52 | 1 215 541,05 | | | |
| н50У | — | — | 387 356,77 | 1 215 506,66 | | | |
| н47У | — | — | 387 405,26 | 1 215 463,30 | | | |

2. Сведения о частях границ уточняемого земельного участка с кадастровым номером 13:12:0211003:7

| Обозначение части границ | | Горизонтальное проложение (S), м | Описание прохождения части границ | Отметка о наличии земельного спора о местоположении границ земельного участка |
|--------------------------|-------|----------------------------------|-----------------------------------|---|
| от т. | до т. | | | |
| 1 | 2 | 3 | 4 | 5 |
| н47У | н48У | 46,13 | — | — |
| н48У | н49У | 65,06 | | |
| н49У | н50У | 46,13 | | |
| н50У | н47У | 65,05 | | |

3. Общие сведения об уточняемом земельном участке с кадастровым номером 13:12:0211003:7

| № п/п | Наименование характеристики земельного участка | Значение характеристики |
|-------|--|-------------------------|
| 1 | 2 | 3 |
| | | |

| 1 | 2 | 3 |
|---|--|---|
| 1 | Адрес земельного участка | Республика Мордовия, Ковылкинский район, д. Красный Октябрь |
| | Местоположение земельного участка (при отсутствии присвоенного адреса) | — |
| | Дополнительные сведения о местоположении земельного участка | — |
| 2 | Площадь земельного участка ± величина погрешности определения площади ($P \pm \Delta P$), м ² | 3001 ± 19 |
| 3 | Формула, примененная для расчета предельной допустимой погрешности определения площади земельного участка (ΔP), м ² | $3,5 * 0,10 * \sqrt{(3\ 001,00)} = 19$ |
| 4 | Площадь земельного участка согласно сведениям Единого государственного реестра недвижимости ($P_{\text{кад}}$), м ² | 3 000 |
| 5 | Оценка расхождения P и $P_{\text{кад}}$ ($P - P_{\text{кад}}$), м ² | 1 |
| 6 | Предельный минимальный и максимальный размеры земельного участка ($P_{\text{мин}}$ и $P_{\text{макс}}$), м ² | $P_{\text{мин}} = \text{—}$ $P_{\text{макс}} = \text{—}$ |
| 7 | Кадастровый или иной номер (обозначение) здания, сооружения, объекта незавершенного строительства, расположенного на земельном участке | — |
| 8 | Иные сведения | — |

1. Сведения о характерных точках границы уточняемого земельного участка с кадастровым номером 13:12:0211003:8

| Зона № 1 | | | | | | | |
|--------------------------------------|----------------------------|---|--------------------------|--------------|---|---|--|
| Обозначение характерных точек границ | Существующие координаты, м | | Уточненные координаты, м | | Метод определения координат | Средняя квадратическая погрешность определения координат характерной точки (M_t), м | Формулы, примененные для расчета средней квадратической погрешности определения координат характерной точки (M_t), м |
| | X | Y | X | Y | | | |
| 1 | 2 | 3 | 4 | 5 | 6 | 7 | 8 |
| н51У | — | — | 387 395,66 | 1 215 369,41 | Метод спутниковых геодезических измерений (определений) | 0,10 | $\sqrt{(0,08^2 + 0,06^2)} = 0,10$ |
| н52У | — | — | 387 423,99 | 1 215 401,07 | | | |
| н53У | — | — | 387 397,72 | 1 215 424,57 | | | |

| 1 | 2 | 3 | 4 | 5 | 6 | 7 | 8 |
|------|---|---|------------|--------------|---|------|-----------------------------------|
| н54У | — | — | 387 369,39 | 1 215 392,91 | Метод спутниковых геодезических измерений (определений) | 0,10 | $\sqrt{(0,08^2 + 0,06^2)} = 0,10$ |
| н51У | — | — | 387 395,66 | 1 215 369,41 | | | |

2. Сведения о частях границ уточняемого земельного участка с кадастровым номером 13:12:0211003:8

| Обозначение части границ | | Горизонтальное проложение (S), м | Описание прохождения части границ | Отметка о наличии земельного спора о местоположении границ земельного участка |
|--------------------------|-------|----------------------------------|-----------------------------------|---|
| от т. | до т. | | | |
| 1 | 2 | 3 | 4 | 5 |
| н51У | н52У | 42,48 | — | — |
| н52У | н53У | 35,25 | | |
| н53У | н54У | 42,48 | | |
| н54У | н51У | 35,25 | | |

3. Общие сведения об уточняемом земельном участке с кадастровым номером 13:12:0211003:8

| № п/п | Наименование характеристики земельного участка | Значение характеристики |
|-------|--|---|
| 1 | 2 | 3 |
| 1 | Адрес земельного участка | Республика Мордовия, Ковылкинский район, д. Красный Октябрь |
| | Местоположение земельного участка (при отсутствии присвоенного адреса) | — |
| | Дополнительные сведения о местоположении земельного участка | — |
| 2 | Площадь земельного участка ± величина погрешности определения площади ($P \pm \Delta P$), м ² | 1497 ± 14 |
| 3 | Формула, примененная для расчета предельной допустимой погрешности определения площади земельного участка (ΔP), м ² | $3,5 * 0,10 * \sqrt{(1\ 497,00)} = 14$ |
| 4 | Площадь земельного участка согласно сведениям Единого государственного реестра недвижимости (Ркад), м ² | 1 500 |
| 5 | Оценка расхождения P и Ркад ($P - P_{кад}$), м ² | 3 |
| 6 | Предельный минимальный и максимальный размеры земельного участка (Рмин и Рмакс), м ² | Рмин = — Рмакс = — |
| 7 | Кадастровый или иной номер (обозначение) здания, сооружения, объекта незавершенного строительства, расположенного на земельном участке | — |
| 8 | Иные сведения | — |

1. Сведения о характерных точках границы уточняемого земельного участка с кадастровым номером 13:12:0211003:9

| Зона № <u>1</u> | | | | | | | |
|--------------------------------------|----------------------------|---|--------------------------|--------------|---|--|---|
| Обозначение характерных точек границ | Существующие координаты, м | | Уточненные координаты, м | | Метод определения координат | Средняя квадратическая погрешность определения координат характерной точки (Mt), м | Формулы, примененные для расчета средней квадратической погрешности определения координат характерной точки (Mt), м |
| | X | Y | X | Y | | | |
| 1 | 2 | 3 | 4 | 5 | 6 | 7 | 8 |
| н55У | — | — | 387 332,13 | 1 215 378,62 | Метод спутниковых геодезических измерений (определений) | 0,10 | $\sqrt{(0,08^2 + 0,06^2)} = 0,10$ |
| н56У | — | — | 387 350,68 | 1 215 399,32 | | | |
| н57У | — | — | 387 310,43 | 1 215 435,38 | | | |
| н58У | — | — | 387 291,89 | 1 215 414,69 | | | |
| н55У | — | — | 387 332,13 | 1 215 378,62 | | | |

2. Сведения о частях границ уточняемого земельного участка с кадастровым номером 13:12:0211003:9

| Обозначение части границ | | Горизонтальное проложение (S), м | Описание прохождения части границ | Отметка о наличии земельного спора о местоположении границ земельного участка |
|--------------------------|-------|----------------------------------|-----------------------------------|---|
| от т. | до т. | | | |
| 1 | 2 | 3 | 4 | 5 |
| н55У | н56У | 27,80 | — | — |
| н56У | н57У | 54,04 | | |
| н57У | н58У | 27,78 | | |
| н58У | н55У | 54,04 | | |

3. Общие сведения об уточняемом земельном участке с кадастровым номером 13:12:0211003:9

| № п/п | Наименование характеристики земельного участка | Значение характеристики |
|-------|--|-------------------------|
| 1 | 2 | 3 |
| | | |

| 1 | 2 | 3 |
|---|--|---|
| 1 | Адрес земельного участка | Республика Мордовия, Ковылкинский район, д. Красный Октябрь |
| | Местоположение земельного участка (при отсутствии присвоенного адреса) | — |
| | Дополнительные сведения о местоположении земельного участка | — |
| 2 | Площадь земельного участка ± величина погрешности определения площади ($P \pm \Delta P$), м ² | 1502 ± 14 |
| 3 | Формула, примененная для расчета предельной допустимой погрешности определения площади земельного участка (ΔP), м ² | $3,5 * 0,10 * \sqrt{(1\ 502,00)} = 14$ |
| 4 | Площадь земельного участка согласно сведениям Единого государственного реестра недвижимости ($P_{\text{кад}}$), м ² | 1 500 |
| 5 | Оценка расхождения P и $P_{\text{кад}}$ ($P - P_{\text{кад}}$), м ² | 2 |
| 6 | Предельный минимальный и максимальный размеры земельного участка ($P_{\text{мин}}$ и $P_{\text{макс}}$), м ² | $P_{\text{мин}} = \text{—}$ $P_{\text{макс}} = \text{—}$ |
| 7 | Кадастровый или иной номер (обозначение) здания, сооружения, объекта незавершенного строительства, расположенного на земельном участке | — |
| 8 | Иные сведения | — |

1. Сведения о характерных точках границы уточняемого земельного участка с кадастровым номером 13:12:0211003:11

Зона № 1

| Обозначение характерных точек границ | Существующие координаты, м | | Уточненные координаты, м | | Метод определения координат | Средняя квадратическая погрешность определения координат характерной точки (M_t), м | Формулы, примененные для расчета средней квадратической погрешности определения координат характерной точки (M_t), м |
|--------------------------------------|----------------------------|---|--------------------------|--------------|---|---|--|
| | X | Y | X | Y | | | |
| 1 | 2 | 3 | 4 | 5 | 6 | 7 | 8 |
| н6У | — | — | 387 224,32 | 1 215 160,41 | Метод спутниковых геодезических измерений (определений) | 0,10 | $\sqrt{(0,08^2 + 0,06^2)} = 0,10$ |
| н7У | — | — | 387 255,23 | 1 215 197,67 | | | |
| н8У | — | — | 387 220,12 | 1 215 226,79 | | | |

| 1 | 2 | 3 | 4 | 5 | 6 | 7 | 8 |
|-----|---|---|------------|--------------|---|------|-----------------------------------|
| н9У | — | — | 387 189,22 | 1 215 189,52 | Метод спутниковых геодезических измерений (определений) | 0,10 | $\sqrt{(0,08^2 + 0,06^2)} = 0,10$ |
| н6У | — | — | 387 224,32 | 1 215 160,41 | | | |

2. Сведения о частях границ уточняемого земельного участка с кадастровым номером 13:12:0211003:11

| Обозначение части границ | | Горизонтальное проложение (S), м | Описание прохождения части границ | Отметка о наличии земельного спора о местоположении границ земельного участка |
|--------------------------|-------|----------------------------------|-----------------------------------|---|
| от т. | до т. | | | |
| 1 | 2 | 3 | 4 | 5 |
| н6У | н7У | 48,41 | — | — |
| н7У | н8У | 45,61 | | |
| н8У | н9У | 48,41 | | |
| н9У | н6У | 45,60 | | |

3. Общие сведения об уточняемом земельном участке с кадастровым номером 13:12:0211003:11

| № п/п | Наименование характеристики земельного участка | Значение характеристики |
|-------|--|---|
| 1 | 2 | 3 |
| 1 | Адрес земельного участка | Республика Мордовия, Ковылкинский район, д. Красный Октябрь |
| | Местоположение земельного участка (при отсутствии присвоенного адреса) | — |
| | Дополнительные сведения о местоположении земельного участка | — |
| 2 | Площадь земельного участка ± величина погрешности определения площади ($P \pm \Delta P$), м ² | 2208 ± 16 |
| 3 | Формула, примененная для расчета предельной допустимой погрешности определения площади земельного участка (ΔP), м ² | $3,5 * 0,10 * \sqrt{(2\ 208,00)} = 16$ |
| 4 | Площадь земельного участка согласно сведениям Единого государственного реестра недвижимости (Ркад), м ² | 2 200 |
| 5 | Оценка расхождения P и Ркад ($P - P_{кад}$), м ² | 8 |
| 6 | Предельный минимальный и максимальный размеры земельного участка ($P_{мин}$ и $P_{макс}$), м ² | $P_{мин} = —$ $P_{макс} = —$ |
| 7 | Кадастровый или иной номер (обозначение) здания, сооружения, объекта незавершенного строительства, расположенного на земельном участке | — |
| 8 | Иные сведения | — |

1. Сведения о характерных точках границы уточняемого земельного участка с кадастровым номером 13:12:0211003:12

| Зона № <u>1</u> | | | | | | | |
|--------------------------------------|----------------------------|---|--------------------------|--------------|---|--|---|
| Обозначение характерных точек границ | Существующие координаты, м | | Уточненные координаты, м | | Метод определения координат | Средняя квадратическая погрешность определения координат характерной точки (Mt), м | Формулы, примененные для расчета средней квадратической погрешности определения координат характерной точки (Mt), м |
| | X | Y | X | Y | | | |
| 1 | 2 | 3 | 4 | 5 | 6 | 7 | 8 |
| н8У | — | — | 387 220,12 | 1 215 226,79 | Метод спутниковых геодезических измерений (определений) | 0,10 | $\sqrt{(0,08^2 + 0,06^2)} = 0,10$ |
| н7У | — | — | 387 255,23 | 1 215 197,67 | | | |
| н10У | — | — | 387 276,23 | 1 215 223,01 | | | |
| н11У | — | — | 387 241,13 | 1 215 252,12 | | | |
| н8У | — | — | 387 220,12 | 1 215 226,79 | | | |

2. Сведения о частях границ уточняемого земельного участка с кадастровым номером 13:12:0211003:12

| Обозначение части границ | | Горизонтальное проложение (S), м | Описание прохождения части границ | Отметка о наличии земельного спора о местоположении границ земельного участка |
|--------------------------|-------|----------------------------------|-----------------------------------|---|
| от т. | до т. | | | |
| 1 | 2 | 3 | 4 | 5 |
| н8У | н7У | 45,61 | — | — |
| н7У | н10У | 32,91 | | |
| н10У | н11У | 45,60 | | |
| н11У | н8У | 32,91 | | |

3. Общие сведения об уточняемом земельном участке с кадастровым номером 13:12:0211003:12

| № п/п | Наименование характеристики земельного участка | Значение характеристики |
|-------|--|-------------------------|
| 1 | 2 | 3 |
| | | |

| 1 | 2 | 3 |
|---|--|---|
| 1 | Адрес земельного участка | Республика Мордовия, Ковылкинский район, д. Красный Октябрь |
| | Местоположение земельного участка (при отсутствии присвоенного адреса) | — |
| | Дополнительные сведения о местоположении земельного участка | — |
| 2 | Площадь земельного участка ± величина погрешности определения площади ($P \pm \Delta P$), м ² | 1501 ± 14 |
| 3 | Формула, примененная для расчета предельной допустимой погрешности определения площади земельного участка (ΔP), м ² | $3,5 * 0,10 * \sqrt{(1\ 501,00)} = 14$ |
| 4 | Площадь земельного участка согласно сведениям Единого государственного реестра недвижимости ($P_{\text{кад}}$), м ² | 1 500 |
| 5 | Оценка расхождения P и $P_{\text{кад}}$ ($P - P_{\text{кад}}$), м ² | 1 |
| 6 | Предельный минимальный и максимальный размеры земельного участка ($P_{\text{мин}}$ и $P_{\text{макс}}$), м ² | $P_{\text{мин}} = \text{—}$ $P_{\text{макс}} = \text{—}$ |
| 7 | Кадастровый или иной номер (обозначение) здания, сооружения, объекта незавершенного строительства, расположенного на земельном участке | — |
| 8 | Иные сведения | — |

1. Сведения о характерных точках границы уточняемого земельного участка с кадастровым номером 13:12:0211003:13

| Зона № 1 | | | | | | | |
|--------------------------------------|----------------------------|---|--------------------------|--------------|---|---|--|
| Обозначение характерных точек границ | Существующие координаты, м | | Уточненные координаты, м | | Метод определения координат | Средняя квадратическая погрешность определения координат характерной точки (M_t), м | Формулы, примененные для расчета средней квадратической погрешности определения координат характерной точки (M_t), м |
| | X | Y | X | Y | | | |
| 1 | 2 | 3 | 4 | 5 | 6 | 7 | 8 |
| н12У | — | — | 387 291,17 | 1 215 335,16 | Метод спутниковых геодезических измерений (определений) | 0,10 | $\sqrt{(0,08^2 + 0,06^2)} = 0,10$ |
| н13У | — | — | 387 313,74 | 1 215 360,61 | | | |
| н14У | — | — | 387 269,62 | 1 215 399,74 | | | |

| 1 | 2 | 3 | 4 | 5 | 6 | 7 | 8 |
|------|---|---|------------|--------------|---|------|-----------------------------------|
| н15У | — | — | 387 247,05 | 1 215 374,29 | Метод спутниковых геодезических измерений (определений) | 0,10 | $\sqrt{(0,08^2 + 0,06^2)} = 0,10$ |
| н12У | — | — | 387 291,17 | 1 215 335,16 | | | |

2. Сведения о частях границ уточняемого земельного участка с кадастровым номером 13:12:0211003:13

| Обозначение части границ | | Горизонтальное проложение (S), м | Описание прохождения части границ | Отметка о наличии земельного спора о местоположении границ земельного участка |
|--------------------------|-------|----------------------------------|-----------------------------------|---|
| от т. | до т. | | | |
| 1 | 2 | 3 | 4 | 5 |
| н12У | н13У | 34,02 | — | — |
| н13У | н14У | 58,97 | | |
| н14У | н15У | 34,02 | | |
| н15У | н12У | 58,97 | | |

3. Общие сведения об уточняемом земельном участке с кадастровым номером 13:12:0211003:13

| № п/п | Наименование характеристики земельного участка | Значение характеристики |
|-------|--|---|
| 1 | 2 | 3 |
| 1 | Адрес земельного участка | Республика Мордовия, Ковылкинский район, д. Красный Октябрь |
| | Местоположение земельного участка (при отсутствии присвоенного адреса) | — |
| | Дополнительные сведения о местоположении земельного участка | — |
| 2 | Площадь земельного участка ± величина погрешности определения площади (P ± ΔP), м ² | 2006 ± 16 |
| 3 | Формула, примененная для расчета предельной допустимой погрешности определения площади земельного участка (ΔP), м ² | $3,5 * 0,10 * \sqrt{(2\ 006,00)} = 16$ |
| 4 | Площадь земельного участка согласно сведениям Единого государственного реестра недвижимости (P _{кад}), м ² | 2 000 |
| 5 | Оценка расхождения P и P _{кад} (P - P _{кад}), м ² | 6 |
| 6 | Предельный минимальный и максимальный размеры земельного участка (P _{мин} и P _{макс}), м ² | P _{мин} = — P _{макс} = — |
| 7 | Кадастровый или иной номер (обозначение) здания, сооружения, объекта незавершенного строительства, расположенного на земельном участке | — |
| 8 | Иные сведения | — |

1. Сведения о характерных точках границы уточняемого земельного участка с кадастровым номером 13:12:0211003:14

| Зона № <u>1</u> | | | | | | | |
|--------------------------------------|----------------------------|---|--------------------------|--------------|---|--|---|
| Обозначение характерных точек границ | Существующие координаты, м | | Уточненные координаты, м | | Метод определения координат | Средняя квадратическая погрешность определения координат характерной точки (Mt), м | Формулы, примененные для расчета средней квадратической погрешности определения координат характерной точки (Mt), м |
| | X | Y | X | Y | | | |
| 1 | 2 | 3 | 4 | 5 | 6 | 7 | 8 |
| н12У | — | — | 387 291,17 | 1 215 335,16 | Метод спутниковых геодезических измерений (определений) | 0,10 | $\sqrt{(0,08^2 + 0,06^2)} = 0,10$ |
| н15У | — | — | 387 247,05 | 1 215 374,29 | | | |
| н16У | — | — | 387 226,44 | 1 215 346,75 | | | |
| н17У | — | — | 387 267,74 | 1 215 308,75 | | | |
| н12У | — | — | 387 291,17 | 1 215 335,16 | | | |

2. Сведения о частях границ уточняемого земельного участка с кадастровым номером 13:12:0211003:14

| Обозначение части границ | | Горизонтальное проложение (S), м | Описание прохождения части границ | Отметка о наличии земельного спора о местоположении границ земельного участка |
|--------------------------|-------|----------------------------------|-----------------------------------|---|
| от т. | до т. | | | |
| 1 | 2 | 3 | 4 | 5 |
| н12У | н15У | 58,97 | — | — |
| н15У | н16У | 34,40 | | |
| н16У | н17У | 56,12 | | |
| н17У | н12У | 35,31 | | |

3. Общие сведения об уточняемом земельном участке с кадастровым номером 13:12:0211003:14

| № п/п | Наименование характеристики земельного участка | Значение характеристики |
|-------|--|-------------------------|
| 1 | 2 | 3 |
| | | |

| 1 | 2 | 3 |
|---|--|---|
| 1 | Адрес земельного участка | Республика Мордовия, Ковылкинский район, д. Красный Октябрь |
| | Местоположение земельного участка (при отсутствии присвоенного адреса) | — |
| | Дополнительные сведения о местоположении земельного участка | — |
| 2 | Площадь земельного участка ± величина погрешности определения площади ($P \pm \Delta P$), м ² | 2001 ± 16 |
| 3 | Формула, примененная для расчета предельной допустимой погрешности определения площади земельного участка (ΔP), м ² | $3,5 * 0,10 * \sqrt{(2\ 001,00)} = 16$ |
| 4 | Площадь земельного участка согласно сведениям Единого государственного реестра недвижимости ($P_{\text{кад}}$), м ² | 2 000 |
| 5 | Оценка расхождения P и $P_{\text{кад}}$ ($P - P_{\text{кад}}$), м ² | 1 |
| 6 | Предельный минимальный и максимальный размеры земельного участка ($P_{\text{мин}}$ и $P_{\text{макс}}$), м ² | $P_{\text{мин}} = \text{—}$ $P_{\text{макс}} = \text{—}$ |
| 7 | Кадастровый или иной номер (обозначение) здания, сооружения, объекта незавершенного строительства, расположенного на земельном участке | — |
| 8 | Иные сведения | — |

1. Сведения о характерных точках границы уточняемого земельного участка с кадастровым номером 13:12:0211003:15

| Зона № 1 | | | | | | | |
|--------------------------------------|----------------------------|---|--------------------------|--------------|---|---|--|
| Обозначение характерных точек границ | Существующие координаты, м | | Уточненные координаты, м | | Метод определения координат | Средняя квадратическая погрешность определения координат характерной точки (M_t), м | Формулы, примененные для расчета средней квадратической погрешности определения координат характерной точки (M_t), м |
| | X | Y | X | Y | | | |
| 1 | 2 | 3 | 4 | 5 | 6 | 7 | 8 |
| н18У | — | — | 387 297,28 | 1 215 248,38 | Метод спутниковых геодезических измерений (определений) | 0,10 | $\sqrt{(0,08^2 + 0,06^2)} = 0,10$ |
| н19У | — | — | 387 262,17 | 1 215 277,50 | | | |
| н11У | — | — | 387 241,13 | 1 215 252,12 | | | |

| 1 | 2 | 3 | 4 | 5 | 6 | 7 | 8 |
|------|---|---|------------|--------------|---|------|-----------------------------------|
| н10У | — | — | 387 276,23 | 1 215 223,01 | Метод спутниковых геодезических измерений (определений) | 0,10 | $\sqrt{(0,08^2 + 0,06^2)} = 0,10$ |
| н18У | — | — | 387 297,28 | 1 215 248,38 | | | |

2. Сведения о частях границ уточняемого земельного участка с кадастровым номером 13:12:0211003:15

| Обозначение части границ | | Горизонтальное проложение (S), м | Описание прохождения части границ | Отметка о наличии земельного спора о местоположении границ земельного участка |
|--------------------------|-------|----------------------------------|-----------------------------------|---|
| от т. | до т. | | | |
| 1 | 2 | 3 | 4 | 5 |
| н18У | н19У | 45,61 | — | — |
| н19У | н11У | 32,97 | | |
| н11У | н10У | 45,60 | | |
| н10У | н18У | 32,97 | | |

3. Общие сведения об уточняемом земельном участке с кадастровым номером 13:12:0211003:15

| № п/п | Наименование характеристики земельного участка | Значение характеристики |
|-------|--|---|
| 1 | 2 | 3 |
| 1 | Адрес земельного участка | Республика Мордовия, Ковылкинский район, д. Красный Октябрь |
| | Местоположение земельного участка (при отсутствии присвоенного адреса) | — |
| | Дополнительные сведения о местоположении земельного участка | — |
| 2 | Площадь земельного участка ± величина погрешности определения площади ($P \pm \Delta P$), м ² | 1504 ± 14 |
| 3 | Формула, примененная для расчета предельной допустимой погрешности определения площади земельного участка (ΔP), м ² | $3,5 * 0,10 * \sqrt{(1\ 504,00)} = 14$ |
| 4 | Площадь земельного участка согласно сведениям Единого государственного реестра недвижимости (Ркад), м ² | 1 500 |
| 5 | Оценка расхождения P и Ркад ($P - P_{кад}$), м ² | 4 |
| 6 | Предельный минимальный и максимальный размеры земельного участка ($P_{мин}$ и $P_{макс}$), м ² | $P_{мин} = —$ $P_{макс} = —$ |
| 7 | Кадастровый или иной номер (обозначение) здания, сооружения, объекта незавершенного строительства, расположенного на земельном участке | — |
| 8 | Иные сведения | — |

1. Сведения о характерных точках границы уточняемого земельного участка с кадастровым номером 13:12:0211003:16

| Зона № <u>1</u> | | | | | | | |
|--------------------------------------|----------------------------|---|--------------------------|--------------|---|--|---|
| Обозначение характерных точек границ | Существующие координаты, м | | Уточненные координаты, м | | Метод определения координат | Средняя квадратическая погрешность определения координат характерной точки (Mt), м | Формулы, примененные для расчета средней квадратической погрешности определения координат характерной точки (Mt), м |
| | X | Y | X | Y | | | |
| 1 | 2 | 3 | 4 | 5 | 6 | 7 | 8 |
| н20У | — | — | 387 318,32 | 1 215 273,76 | Метод спутниковых геодезических измерений (определений) | 0,10 | $\sqrt{(0,08^2 + 0,06^2)} = 0,10$ |
| н21У | — | — | 387 283,21 | 1 215 302,87 | | | |
| н19У | — | — | 387 262,17 | 1 215 277,50 | | | |
| н18У | — | — | 387 297,28 | 1 215 248,38 | | | |
| н20У | — | — | 387 318,32 | 1 215 273,76 | | | |

2. Сведения о частях границ уточняемого земельного участка с кадастровым номером 13:12:0211003:16

| Обозначение части границ | | Горизонтальное проложение (S), м | Описание прохождения части границ | Отметка о наличии земельного спора о местоположении границ земельного участка |
|--------------------------|-------|----------------------------------|-----------------------------------|---|
| от т. | до т. | | | |
| 1 | 2 | 3 | 4 | 5 |
| н20У | н21У | 45,61 | — | — |
| н21У | н19У | 32,96 | | |
| н19У | н18У | 45,61 | | |
| н18У | н20У | 32,97 | | |

3. Общие сведения об уточняемом земельном участке с кадастровым номером 13:12:0211003:16

| № п/п | Наименование характеристики земельного участка | Значение характеристики |
|-------|--|-------------------------|
| 1 | 2 | 3 |
| 1 | 2 | 3 |

| 1 | 2 | 3 |
|---|--|---|
| 1 | Адрес земельного участка | Республика Мордовия, Ковылкинский район, д. Красный Октябрь |
| | Местоположение земельного участка (при отсутствии присвоенного адреса) | — |
| | Дополнительные сведения о местоположении земельного участка | — |
| 2 | Площадь земельного участка ± величина погрешности определения площади ($P \pm \Delta P$), м ² | 1504 ± 14 |
| 3 | Формула, примененная для расчета предельной допустимой погрешности определения площади земельного участка (ΔP), м ² | $3,5 * 0,10 * \sqrt{(1\ 504,00)} = 14$ |
| 4 | Площадь земельного участка согласно сведениям Единого государственного реестра недвижимости ($P_{\text{кад}}$), м ² | 1 500 |
| 5 | Оценка расхождения P и $P_{\text{кад}}$ ($P - P_{\text{кад}}$), м ² | 4 |
| 6 | Предельный минимальный и максимальный размеры земельного участка ($P_{\text{мин}}$ и $P_{\text{макс}}$), м ² | $P_{\text{мин}} = \text{—}$ $P_{\text{макс}} = \text{—}$ |
| 7 | Кадастровый или иной номер (обозначение) здания, сооружения, объекта незавершенного строительства, расположенного на земельном участке | — |
| 8 | Иные сведения | — |

1. Сведения о характерных точках границы уточняемого земельного участка с кадастровым номером 13:12:0211003:17

| Зона № 1 | | | | | | | |
|--------------------------------------|----------------------------|---|--------------------------|--------------|---|---|--|
| Обозначение характерных точек границ | Существующие координаты, м | | Уточненные координаты, м | | Метод определения координат | Средняя квадратическая погрешность определения координат характерной точки (M_t), м | Формулы, примененные для расчета средней квадратической погрешности определения координат характерной точки (M_t), м |
| | X | Y | X | Y | | | |
| 1 | 2 | 3 | 4 | 5 | 6 | 7 | 8 |
| н21У | — | — | 387 283,21 | 1 215 302,87 | Метод спутниковых геодезических измерений (определений) | 0,10 | $\sqrt{(0,08^2 + 0,06^2)} = 0,10$ |
| н20У | — | — | 387 318,32 | 1 215 273,76 | | | |
| н22У | — | — | 387 339,38 | 1 215 299,15 | | | |

| 1 | 2 | 3 | 4 | 5 | 6 | 7 | 8 |
|------|---|---|------------|--------------|---|------|-----------------------------------|
| н23У | — | — | 387 305,61 | 1 215 327,28 | Метод спутниковых геодезических измерений (определений) | 0,10 | $\sqrt{(0,08^2 + 0,06^2)} = 0,10$ |
| н21У | — | — | 387 283,21 | 1 215 302,87 | | | |

2. Сведения о частях границ уточняемого земельного участка с кадастровым номером 13:12:0211003:17

| Обозначение части границ | | Горизонтальное проложение (S), м | Описание прохождения части границ | Отметка о наличии земельного спора о местоположении границ земельного участка |
|--------------------------|-------|----------------------------------|-----------------------------------|---|
| от т. | до т. | | | |
| 1 | 2 | 3 | 4 | 5 |
| н21У | н20У | 45,61 | — | — |
| н20У | н22У | 32,99 | | |
| н22У | н23У | 43,95 | | |
| н23У | н21У | 33,13 | | |

3. Общие сведения об уточняемом земельном участке с кадастровым номером 13:12:0211003:17

| № п/п | Наименование характеристики земельного участка | Значение характеристики |
|-------|--|---|
| 1 | 2 | 3 |
| 1 | Адрес земельного участка | Республика Мордовия, Ковылкинский район, д. Красный Октябрь |
| | Местоположение земельного участка (при отсутствии присвоенного адреса) | — |
| | Дополнительные сведения о местоположении земельного участка | — |
| 2 | Площадь земельного участка ± величина погрешности определения площади ($P \pm \Delta P$), м ² | 1479 ± 13 |
| 3 | Формула, примененная для расчета предельной допустимой погрешности определения площади земельного участка (ΔP), м ² | $3,5 * 0,10 * \sqrt{(1\ 479,00)} = 13$ |
| 4 | Площадь земельного участка согласно сведениям Единого государственного реестра недвижимости (Ркад), м ² | 1 500 |
| 5 | Оценка расхождения Р и Ркад ($P - P_{кад}$), м ² | 21 |
| 6 | Предельный минимальный и максимальный размеры земельного участка ($P_{мин}$ и $P_{макс}$), м ² | $P_{мин} = —$ $P_{макс} = —$ |
| 7 | Кадастровый или иной номер (обозначение) здания, сооружения, объекта незавершенного строительства, расположенного на земельном участке | — |
| 8 | Иные сведения | — |

1. Сведения о характерных точках границы уточняемого земельного участка с кадастровым номером 13:12:0211003:18

| Зона № 1 | | | | | | | |
|--------------------------------------|----------------------------|---|--------------------------|--------------|---|--|---|
| Обозначение характерных точек границ | Существующие координаты, м | | Уточненные координаты, м | | Метод определения координат | Средняя квадратическая погрешность определения координат характерной точки (Mt), м | Формулы, примененные для расчета средней квадратической погрешности определения координат характерной точки (Mt), м |
| | X | Y | X | Y | | | |
| 1 | 2 | 3 | 4 | 5 | 6 | 7 | 8 |
| н24У | — | — | 387 345,60 | 1 215 294,23 | Метод спутниковых геодезических измерений (определений) | 0,10 | $\sqrt{(0,08^2 + 0,06^2)} = 0,10$ |
| н25У | — | — | 387 369,51 | 1 215 323,66 | | | |
| н26У | — | — | 387 331,17 | 1 215 355,18 | | | |
| н23У | — | — | 387 305,61 | 1 215 327,28 | | | |
| н22У | — | — | 387 339,38 | 1 215 299,15 | | | |
| н24У | — | — | 387 345,60 | 1 215 294,23 | | | |

2. Сведения о частях границ уточняемого земельного участка с кадастровым номером 13:12:0211003:18

| Обозначение части границ | | Горизонтальное проложение (S), м | Описание прохождения части границ | Отметка о наличии земельного спора о местоположении границ земельного участка |
|--------------------------|-------|----------------------------------|-----------------------------------|---|
| от т. | до т. | | | |
| 1 | 2 | 3 | 4 | 5 |
| н24У | н25У | 37,92 | — | — |
| н25У | н26У | 49,63 | | |
| н26У | н23У | 37,84 | | |
| н23У | н22У | 43,95 | | |
| н22У | н24У | 7,93 | | |

3. Общие сведения об уточняемом земельном участке с кадастровым номером 13:12:0211003:18

| № п/п | Наименование характеристики земельного участка | Значение характеристики |
|-------|--|-------------------------|
| 1 | 2 | 3 |
| | | |

| 1 | 2 | 3 |
|---|--|---|
| 1 | Адрес земельного участка | Республика Мордовия, Ковылкинский район, д. Красный Октябрь |
| | Местоположение земельного участка (при отсутствии присвоенного адреса) | — |
| | Дополнительные сведения о местоположении земельного участка | — |
| 2 | Площадь земельного участка ± величина погрешности определения площади ($P \pm \Delta P$), м ² | 1926 ± 15 |
| 3 | Формула, примененная для расчета предельной допустимой погрешности определения площади земельного участка (ΔP), м ² | $3,5 * 0,10 * \sqrt{(1\ 926,00)} = 15$ |
| 4 | Площадь земельного участка согласно сведениям Единого государственного реестра недвижимости ($P_{\text{кад}}$), м ² | 2 000 |
| 5 | Оценка расхождения P и $P_{\text{кад}}$ ($P - P_{\text{кад}}$), м ² | 74 |
| 6 | Предельный минимальный и максимальный размеры земельного участка ($P_{\text{мин}}$ и $P_{\text{макс}}$), м ² | $P_{\text{мин}} = \text{—}$ $P_{\text{макс}} = \text{—}$ |
| 7 | Кадастровый или иной номер (обозначение) здания, сооружения, объекта незавершенного строительства, расположенного на земельном участке | — |
| 8 | Иные сведения | — |

1. Сведения о характерных точках границы уточняемого земельного участка с кадастровым номером 13:12:0211003:19

| Зона № 1 | | | | | | | |
|--------------------------------------|----------------------------|---|--------------------------|--------------|---|---|--|
| Обозначение характерных точек границ | Существующие координаты, м | | Уточненные координаты, м | | Метод определения координат | Средняя квадратическая погрешность определения координат характерной точки (M_t), м | Формулы, примененные для расчета средней квадратической погрешности определения координат характерной точки (M_t), м |
| | X | Y | X | Y | | | |
| 1 | 2 | 3 | 4 | 5 | 6 | 7 | 8 |
| н17У | — | — | 387 267,74 | 1 215 308,75 | Метод спутниковых геодезических измерений (определений) | 0,10 | $\sqrt{(0,08^2 + 0,06^2)} = 0,10$ |
| н16У | — | — | 387 226,44 | 1 215 346,75 | | | |
| н27У | — | — | 387 208,56 | 1 215 313,56 | | | |

| 1 | 2 | 3 | 4 | 5 | 6 | 7 | 8 |
|------|---|---|------------|--------------|---|------|-----------------------------------|
| н28У | — | — | 387 244,14 | 1 215 281,08 | Метод спутниковых геодезических измерений (определений) | 0,10 | $\sqrt{(0,08^2 + 0,06^2)} = 0,10$ |
| н17У | — | — | 387 267,74 | 1 215 308,75 | | | |

2. Сведения о частях границ уточняемого земельного участка с кадастровым номером 13:12:0211003:19

| Обозначение части границ | | Горизонтальное проложение (S), м | Описание прохождения части границ | Отметка о наличии земельного спора о местоположении границ земельного участка |
|--------------------------|-------|----------------------------------|-----------------------------------|---|
| от т. | до т. | | | |
| 1 | 2 | 3 | 4 | 5 |
| н17У | н16У | 56,12 | — | — |
| н16У | н27У | 37,70 | | |
| н27У | н28У | 48,18 | | |
| н28У | н17У | 36,37 | | |

3. Общие сведения об уточняемом земельном участке с кадастровым номером 13:12:0211003:19

| № п/п | Наименование характеристики земельного участка | Значение характеристики |
|-------|--|---|
| 1 | 2 | 3 |
| 1 | Адрес земельного участка | Республика Мордовия, Ковылкинский район, д. Красный Октябрь |
| | Местоположение земельного участка (при отсутствии присвоенного адреса) | — |
| | Дополнительные сведения о местоположении земельного участка | — |
| 2 | Площадь земельного участка ± величина погрешности определения площади ($P \pm \Delta P$), м ² | 1901 ± 15 |
| 3 | Формула, примененная для расчета предельной допустимой погрешности определения площади земельного участка (ΔP), м ² | $3,5 * 0,10 * \sqrt{(1\ 901,00)} = 15$ |
| 4 | Площадь земельного участка согласно сведениям Единого государственного реестра недвижимости (Ркад), м ² | 1 900 |
| 5 | Оценка расхождения P и Ркад ($P - P_{кад}$), м ² | 1 |
| 6 | Предельный минимальный и максимальный размеры земельного участка ($P_{мин}$ и $P_{макс}$), м ² | $P_{мин} = —$ $P_{макс} = —$ |
| 7 | Кадастровый или иной номер (обозначение) здания, сооружения, объекта незавершенного строительства, расположенного на земельном участке | — |
| 8 | Иные сведения | — |

Сведения об образуемых земельных участках

1. Сведения о характерных точках границ образуемых земельных участков

Обозначение земельного участка _____

Зона № _____

| Обозначение характерных точек границ | Координаты, м | | Метод определения координат | Средняя квадратическая погрешность определения координат характерной точки (Mt), м | Формулы, примененные для расчета средней квадратической погрешности определения координат характерной точки (Mt), м |
|--------------------------------------|---------------|---|-----------------------------|--|---|
| | X | Y | | | |
| 1 | 2 | 3 | 4 | 5 | 6 |

2. Сведения о частях границ образуемых земельных участков

Обозначение земельного участка _____

| Обозначение части границ | | Горизонтальное проложение (S), м | Описание прохождения части границ | Отметка о наличии земельного спора о местоположении границ земельного участка |
|--------------------------|-------|----------------------------------|-----------------------------------|---|
| от т. | до т. | | | |
| 1 | 2 | 3 | 4 | 5 |

3. Общие сведения об образуемых земельных участках

Обозначение земельного участка _____

| № п/п | Наименование характеристики земельного участка | Значение характеристики |
|-------|--|---|
| 1 | 2 | 3 |
| 1 | Адрес земельного участка | |
| 2 | Категория земель | |
| 3 | Вид разрешенного использования | |
| 4 | Площадь земельного участка ± величина погрешности определения площади (P ± ΔP), м ² | |
| 5 | Формула, примененная для расчета предельной допустимой погрешности определения площади земельного участка (ΔP), м ² | |
| 6 | Предельный минимальный и максимальный размеры земельного участка (P _{мин}) и (P _{макс}), м ² | P _{мин} = P _{макс} = |
| 7 | Кадастровый или иной номер (обозначение) здания, сооружения, объекта незавершенного строительства, расположенного на земельном участке | |

| | | |
|---|--|--|
| 1 | 2 | 3 |
| 8 | Кадастровые номера исходных земельных участков | |
| | Иное | |
| 9 | Иные сведения | |
| 4. Сведения о земельных участках, посредством которых обеспечивается доступ (проход или проезд от земельных участков общего пользования) к образуемым земельным участкам | | |
| № п/п | Кадастровый номер или обозначение земельного участка, для которого обеспечивается доступ | Кадастровый номер или обозначение земельного участка, посредством которого обеспечивается доступ |
| 1 | 2 | 3 |

**Сведения об уточняемых земельных участках,
необходимые для исправления реестровых ошибок в сведениях о местоположении их границ**

1. Сведения о характерных точках границы уточняемого земельного участка с кадастровым номером _____

Зона № _____

| Обозначение характерных точек границ | Существующие координаты, м | | Уточненные координаты, м | | Метод определения координат | Средняя квадратическая погрешность определения координат характерной точки (Mt), м | Формулы, примененные для расчета средней квадратической погрешности определения координат характерной точки (Mt), м |
|--------------------------------------|----------------------------|---|--------------------------|---|-----------------------------|--|---|
| | X | Y | X | Y | | | |
| 1 | 2 | 3 | 4 | 5 | 6 | 7 | 8 |
| | | | | | | | |

2. Сведения о частях границ уточняемого земельного участка с кадастровым номером _____

| Обозначение части границ | | Горизонтальное проложение (S), м | Описание прохождения части границ | Отметка о наличии земельного спора о местоположении границ земельного участка |
|--------------------------|-------|----------------------------------|-----------------------------------|---|
| от т. | до т. | | | |
| 1 | 2 | 3 | 4 | 5 |
| | | | | |

3. Характеристики уточняемого земельного участка с кадастровым номером _____

| № п/п | Наименование характеристики земельного участка | Значение характеристики |
|-------|--|-------------------------|
| 1 | 2 | 3 |
| 1 | Площадь земельного участка ± величина погрешности определения площади ($P \pm \Delta P$), м ² | |
| 2 | Формула, примененная для расчета предельной допустимой погрешности определения площади земельного участка (ΔP), м ² | |
| 3 | Иные сведения | |

Описание местоположения здания, сооружения, объекта незавершенного строительства на земельном участке

1. Сведения о характерных точках контура

вид объекта недвижимости (здание, сооружение, объект незавершенного строительства) _____

кадастровый номер (обозначение) _____

Зона № _____

| Номер контура | Номера характерных точек контура | Существующие | | | Уточненные | | | Метод определения координат | Средняя квадратическая погрешность определения координат характерной точки (Mt), м | Формулы, примененные для расчета средней квадратической погрешности определения координат характерной точки (Mt), м |
|---------------|----------------------------------|---------------|---|------|---------------|---|------|-----------------------------|--|---|
| | | координаты, м | | R, м | координаты, м | | R, м | | | |
| | | X | Y | | X | Y | | | | |
| 1 | 2 | 3 | 4 | 5 | 6 | 7 | 8 | 9 | 10 | 11 |
| | | | | | | | | | | |

2. Характеристики здания, сооружения, объекта незавершенного строительства с кадастровым номером (обозначением)

| № п/п | Наименование характеристики | Значение характеристики |
|-------|--|-------------------------|
| 1 | 2 | 3 |
| 1 | Вид объекта недвижимости | |
| 2 | Ранее присвоенный государственный учетный номер здания, сооружения, объекта незавершенного строительства (кадастровый, инвентарный или условный номер) | |
| 3 | Кадастровый номер земельного участка (земельных участков), в границах которого (которых) расположено здание, сооружение, объект незавершенного строительства | |
| 4 | Номер кадастрового квартала (кадастровых кварталов), в пределах которого (которых) расположено здание, сооружение, объекта незавершенного строительства | |
| 5 | Адрес здания, сооружения, объекта незавершенного строительства | |
| | Местоположение здания, сооружения, объекта незавершенного строительства | |
| | Дополнительные сведения о местоположении | |
| 6 | Иные сведения | |

**Сведения о зданиях, сооружениях, объектах незавершенного строительства,
необходимые для исправления реестровых ошибок в сведениях об описании их местоположения**

1. Сведения о характерных точках контура здания, сооружения, объекта незавершенного строительства

с кадастровым номером _____

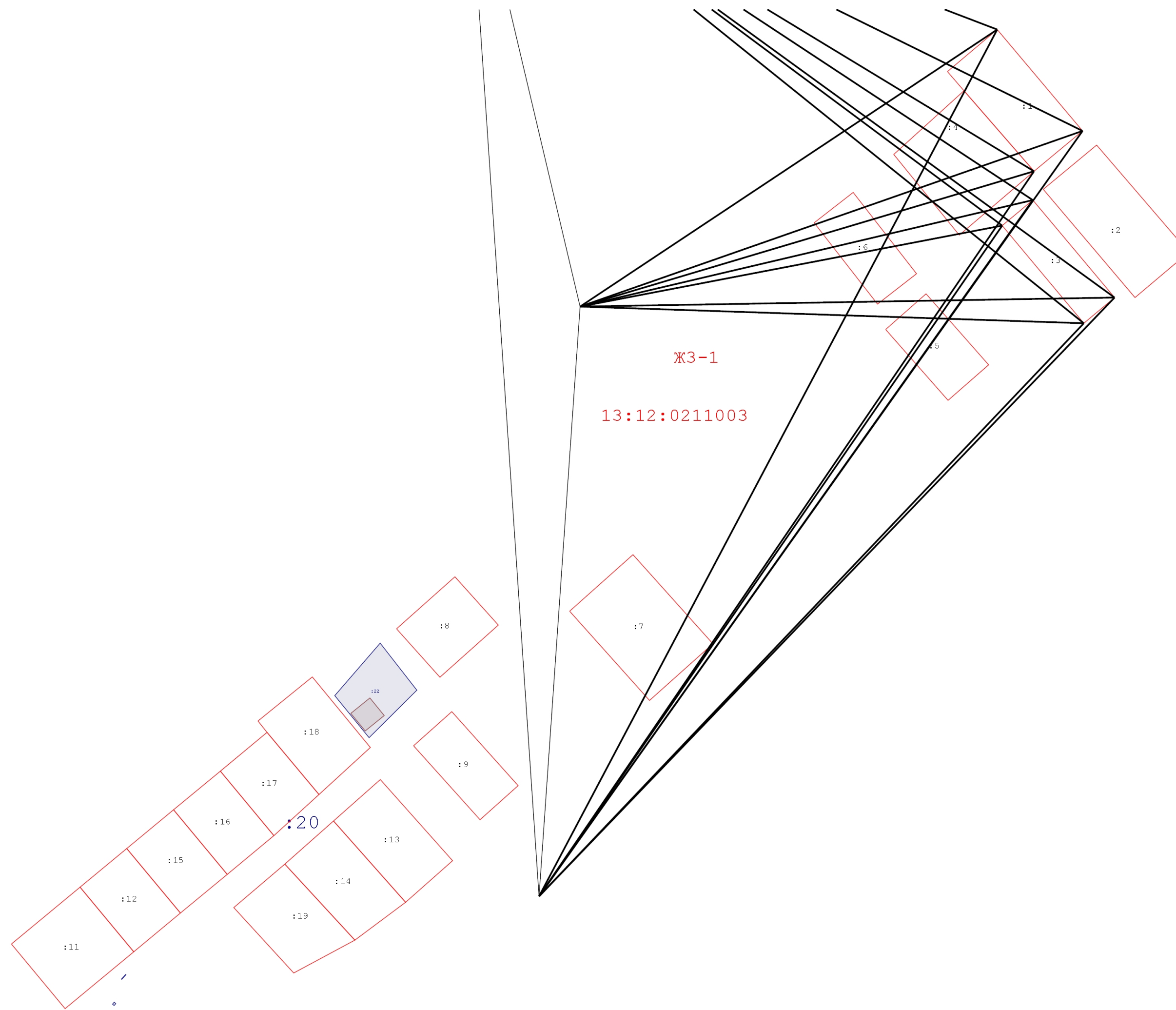
Зона № _____

| Номер контура | Номера характерных точек контура | Существующие | | | Уточненные | | | Метод определения координат | Средняя квадратическая погрешность определения координат характерной точки (Mt), м | Формулы, примененные для расчета средней квадратической погрешности определения координат характерной точки (Mt), м |
|---------------|----------------------------------|---------------|---|------|---------------|---|------|-----------------------------|--|---|
| | | координаты, м | | R, м | координаты, м | | R, м | | | |
| | | X | Y | | X | Y | | | | |
| 1 | 2 | 3 | 4 | 5 | 6 | 7 | 8 | 9 | 10 | 11 |
| | | | | | | | | | | |

2. Иные сведения о здании, сооружении, объекте незавершенного строительства с кадастровым номером _____

1.

Схема границ земельных участков



Масштаб 1:2 000

Условные обозначения:




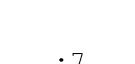
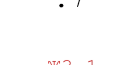
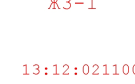
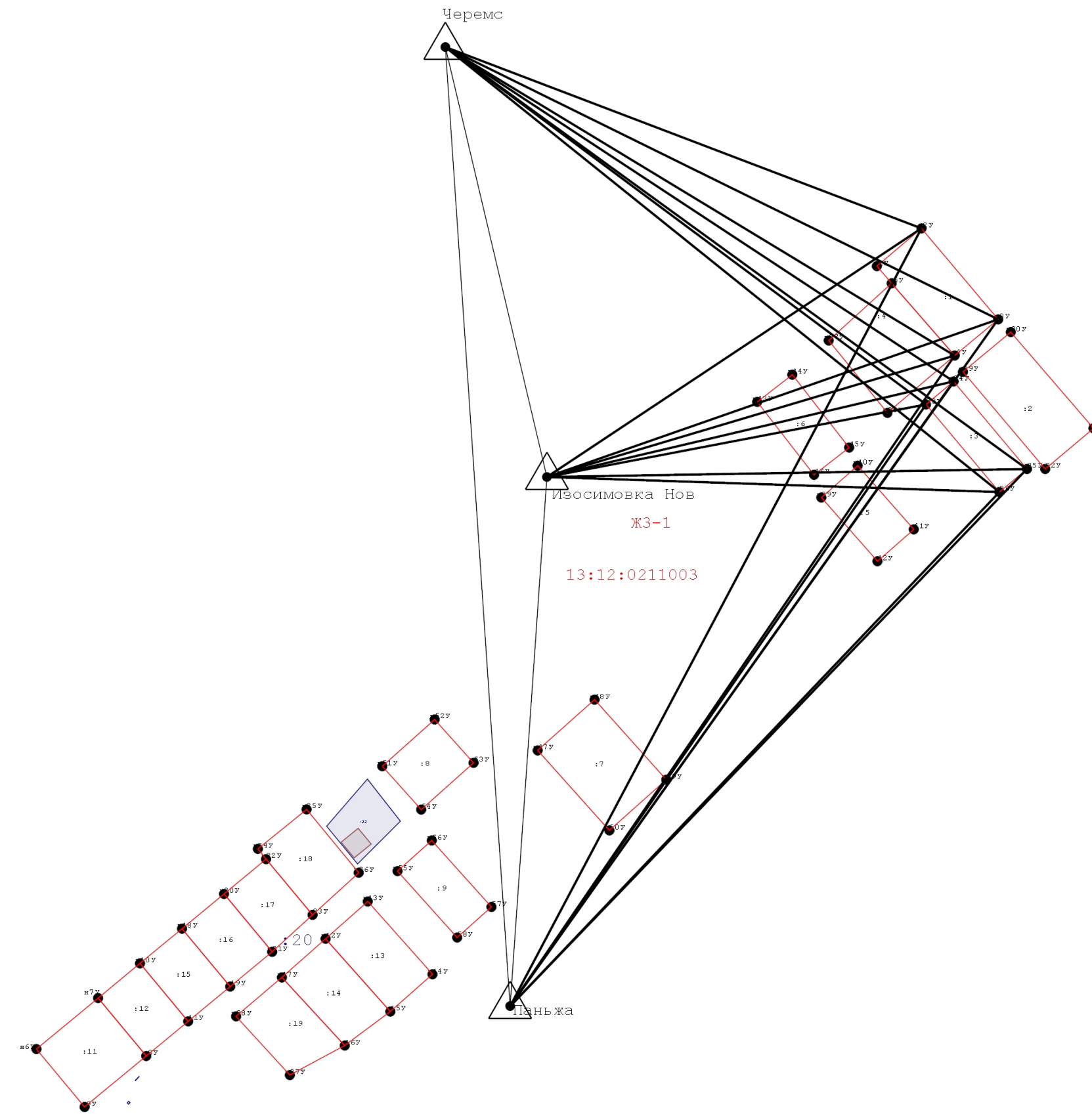
-  - Существующая часть границы, имеющиеся в ЕГРН сведения о которой достаточны для определения ее местоположения
-  - Вновь образованная часть границы, сведения о которой достаточны для определения ее местоположения
-  - Характерная точка границы, сведения о которой позволяют однозначно определить ее положение на местности
-  - Кадастровый номер земельного участка
-  - Территориальная зона
-  - Номер кадастрового квартала

Схема геодезических построений



Условные обозначения:

- - Характерная точка границы, сведения о которой позволяют однозначно определить ее положение на местности
- - Существующая часть границы, имеющиеся в ЕГРН сведения о которой достаточны для определения ее местоположения
- (red) - Вновь образованная часть границы, сведения о которой достаточны для определения ее местоположения
- △ - Пункт государственной геодезической сети
- (with arrow) - Направления геодезических построений при создании съемочного обоснования
- ← - Направления геодезических построений при определении координат характерных точек границ земельного участка

АКТ
СОГЛАСОВАНИЯ МЕСТОПОЛОЖЕНИЯ ГРАНИЦ ЗЕМЕЛЬНЫХ УЧАСТКОВ
ПРИ ВЫПОЛНЕНИИ КОМПЛЕКСНЫХ КАДАСТРОВЫХ РАБОТ

13:12:0211003

(наименование субъекта Российской Федерации, муниципального образования, населенного пункта, уникальные учетные номера кадастровых кварталов, а также иные сведения, позволяющие определить местоположение территории, на которой выполняются комплексные кадастровые работы)

Всего листов 1

Лист № 1

| № п/п | Обозначение части (характерной точки) границы | | Результат согласования (согласовано / спорное) | Кадастровые номера или обозначения смежных земельных участков | Сведения о лице, представившем возражения | Реквизиты вступившего в законную силу судебного акта |
|-------|---|-------|--|---|---|--|
| | от т. | до т. | | | | |
| 1 | 2 | 3 | 4 | 5 | 6 | 7 |
| 1 | н4У | н5У | Согласовано | 13:12:0211003:1 | | |
| | н4У | н5У | | 13:12:0211003:4 | | |
| 2 | н5У | н4У | Согласовано | 13:12:0211003:1 | | |
| 3 | н29У | н29У | Согласовано | 13:12:0211003:2 | | |
| 4 | н33У | н33У | Согласовано | 13:12:0211003:3 | | |
| 5 | н4У | н5У | Согласовано | 13:12:0211003:4 | | |
| 6 | н39У | н39У | Согласовано | 13:12:0211003:5 | | |
| 7 | н43У | н43У | Согласовано | 13:12:0211003:6 | | |
| 8 | н47У | н47У | Согласовано | 13:12:0211003:7 | | |
| 9 | н51У | н51У | Согласовано | 13:12:0211003:8 | | |
| 10 | н55У | н55У | Согласовано | 13:12:0211003:9 | | |
| 11 | н7У | н8У | Согласовано | 13:12:0211003:11 | | |
| | н7У | н8У | | 13:12:0211003:12 | | |
| 12 | н8У | н7У | Согласовано | 13:12:0211003:11 | | |
| 13 | н7У | н10У | Согласовано | 13:12:0211003:12 | | |
| 14 | н10У | н11У | Согласовано | 13:12:0211003:12 | | |
| | н10У | н11У | | 13:12:0211003:15 | | |
| 15 | н11У | н8У | Согласовано | 13:12:0211003:12 | | |
| 16 | н12У | н15У | Согласовано | 13:12:0211003:13 | | |
| 17 | н15У | н12У | Согласовано | 13:12:0211003:13 | | |
| | н15У | н12У | | 13:12:0211003:14 | | |
| 18 | н15У | н16У | Согласовано | 13:12:0211003:14 | | |
| 19 | н16У | н17У | Согласовано | 13:12:0211003:14 | | |
| | н16У | н17У | | 13:12:0211003:19 | | |
| 20 | н17У | н12У | Согласовано | 13:12:0211003:14 | | |
| 21 | н19У | н11У | Согласовано | 13:12:0211003:15 | | |
| 22 | н10У | н18У | Согласовано | 13:12:0211003:15 | | |
| 23 | н18У | н19У | Согласовано | 13:12:0211003:15 | | |
| | н18У | н19У | | 13:12:0211003:16 | | |
| 24 | н21У | н19У | Согласовано | 13:12:0211003:16 | | |
| 25 | н18У | н20У | Согласовано | 13:12:0211003:16 | | |
| 26 | н20У | н21У | Согласовано | 13:12:0211003:16 | | |
| | н20У | н21У | | 13:12:0211003:17 | | |
| 27 | н20У | н22У | Согласовано | 13:12:0211003:17 | | |
| 28 | н22У | н23У | Согласовано | 13:12:0211003:17 | | |
| | н22У | н23У | | 13:12:0211003:18 | | |
| 29 | н23У | н21У | Согласовано | 13:12:0211003:17 | | |
| 30 | н22У | н23У | Согласовано | 13:12:0211003:18 | | |
| 31 | н16У | н17У | Согласовано | 13:12:0211003:19 | | |

Председатель согласительной комиссии: _____

М.П.

(подпись)

(фамилия, инициалы)